

山北つぶらの公園へのサイクリング

J R山北駅前のコミュニティサイクル（電動アシスト自転車）で風をきって公園へ！



アクセス

- スタート** J R御殿場線「山北駅」
「自転車の駅」Café NICO で一日パスを購入するか
Let's Bikeホームページからレンタル可能
- ゴール** J R御殿場線「山北駅」

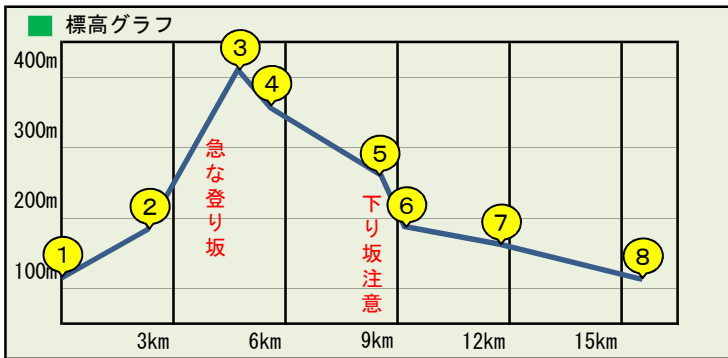
走行距離 15.9km	走行時間 1h20分	高低差 299m	難易度 中級
----------------	---------------	-------------	-----------



＜自転車の問合せ先＞
050-3531-6006
Let's Bike ホームページ
<http://docomo-cycle.jp/kensei/>

おすすめコース

- 【特徴】** 交通量・信号が少なく快適な自転車走行が楽しめます。のどかな集落や林間、酒匂川沿いを走ります。
- 【みどころ】** 山北つぶらの公園、頼朝桜、谷峨の町なみ、道の駅山北など
- 【温泉】** 山北町健康福祉センター さくらの湯（J R山北駅前）



■ コースの概要

J R山北駅から約30分で山北つぶらの公園に到着です。公園まではずっと登り坂なので電動アシストのパワーモードを使用して登ります。東名高速道路の都夫良野トンネルを右手に見た後、コース一番の急坂を登ります。都夫良野の集落を抜け、右手に地藏堂が見えたら公園入口です。駐車場で自転車を止め、富士山を眺めながら公園を散策して一休み。

公園を出発してほどなく「頼朝桜」です。静かな林間や集落を抜け、下り坂を慎重にブレーキをかけながら進みます。県道76号へ出たら左折して道の駅山北へ。川西橋の手前を左折し酒匂川沿いの県道727号、新鞠子橋、県道76号（旧国道246号）を通過して山北駅に戻ります。

県立山北つぶらの公園へようこそ！

県立山北つぶらの公園は、県西部の山北町の南部に位置しており、足柄上地区初の県立都市公園として平成29年3月に開園しました。

県立都市公園一の富士山の雄大な眺めと、足柄平野・相模湾の眺望を楽しむことができます。公園内には「さくら山展望広場」「つつじ山展望広場」「遊具広場」などがあり、県西部の自然を満喫できます。大野山へのハイキング拠点としても利用することができます。




道の駅 山北

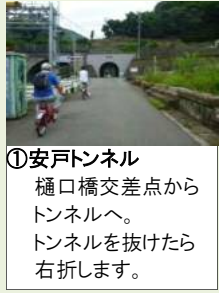
売店や便所、レンタサイクルなど、旅行の拠点として非常に便利です。また、山北の自然を満喫するための展望広場や遊具広場など、家族連れにも人気のスポットです。

山北つぶらの公園へのサイクリング

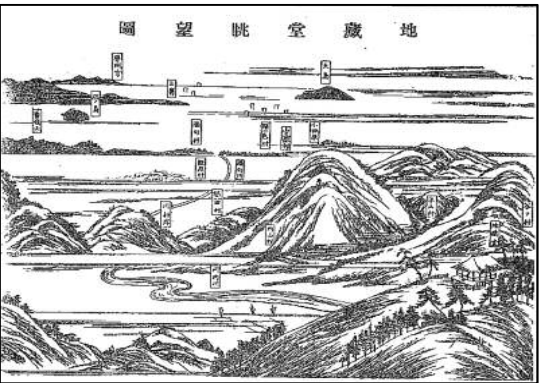
電動アシスト自転車で風をきって公園へ！

サイクリング MAP

-  車道
-  モデルコース
-  登山道



地蔵堂眺望図



新編相模国風土記稿より

山北つぶらの公園のすぐ下に「都夫良野地蔵堂」があります。ここからの眺めは江戸幕府により編纂された『相模国風土記稿』の挿絵に記載があるとおり眺望がよく、現在は公園内のつつじ山山頂から同様の景色を見ることができます。

老櫻図（頼朝さくら）



新編相模国風土記稿より

伝はれ編 在台8m、山北の風0、山根の廻り指、相模の年、あ平の国はよ、さ呼に記江ば、ればよ稿戸え、てれる「幕が、い、とに府成、ま源古挿に長、す。頼来給よし、朝よとりた、がりと編もら、植こも纂の、えのにさ、た桜記れ、の載た、り4、い付さ、う近新、現の約6