




1:25,000
1,000 500 0 1,000 m

大規模盛土造成地マップ (逗子市)

-  谷埋め型
-  腹付け型
-  宅地造成工事規制区域

この地図の作成に当たっては、国土地理院長の承認を得て、
同院発行の基盤地図情報を使用した。(承認番号 平26情使、第556号)
(基盤地図情報の縮尺 1:25,000)

このマップは大規模盛土造成地の概ねの位置、
規模及び種類を示したものであり、示した箇所は、
必ずしも地震時に危険というものではありません。