

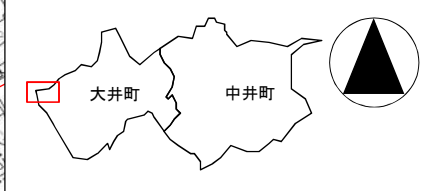
大井町位置図



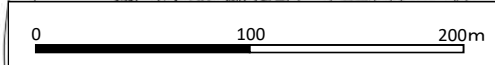
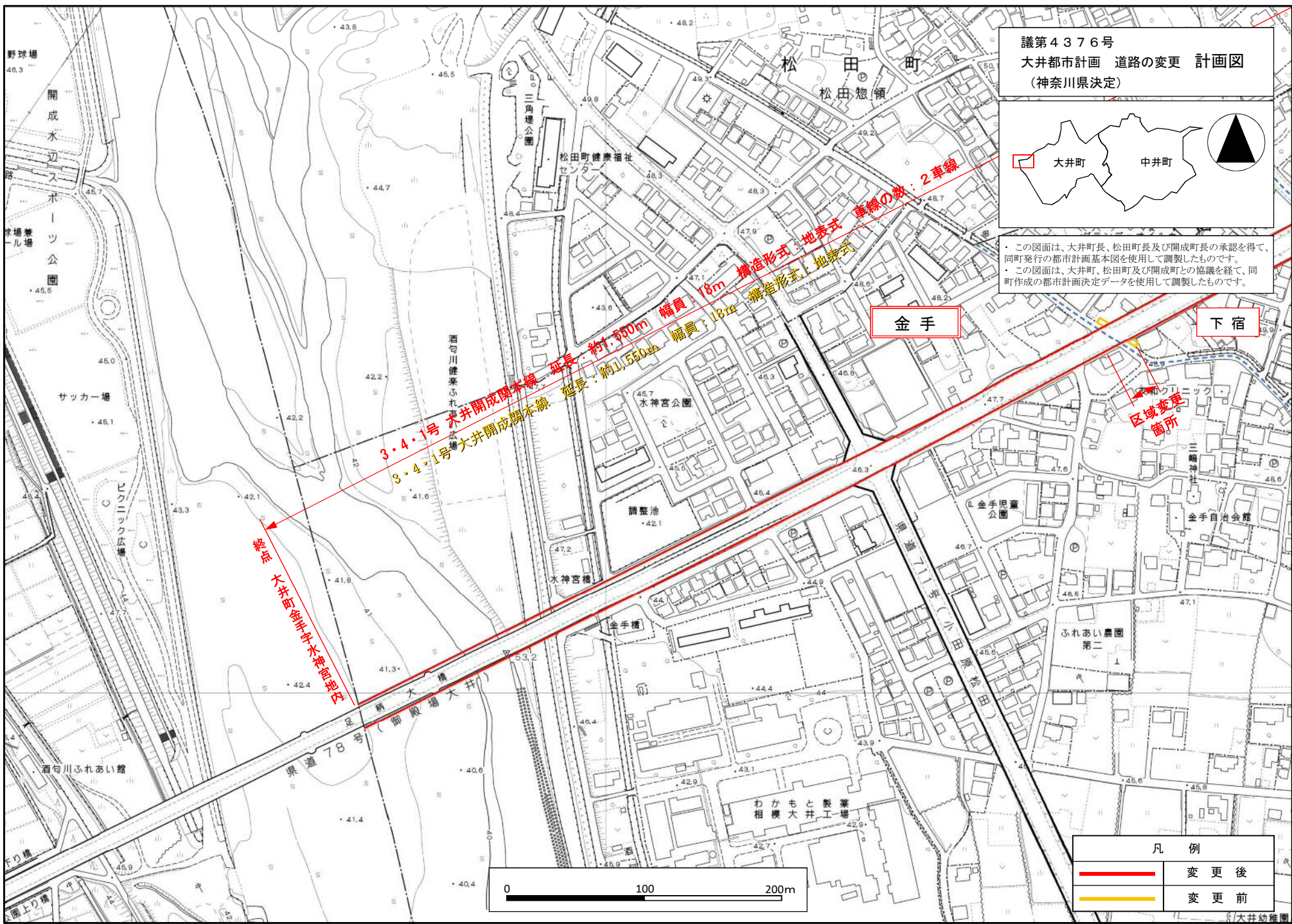
・この図面は、小田原市長、南足柄市長、大井町長、松田町長及び開成町長の承認を得て、同市町発行の都市計画基本図を使用して調製したものです。
 (複製承認番号 小田原市 都計第132号)
 ・この図面は、小田原市、南足柄市、大井町、松田町及び開成町との協議を経て、同市町作成の都市計画決定データを使用して調製したものです。

- 凡 例
- 変更する区域・道路
 - 鉄 道
 - 自動車専用道路
 - 主要な国道
 - 主要な県道
 - - - 行政界

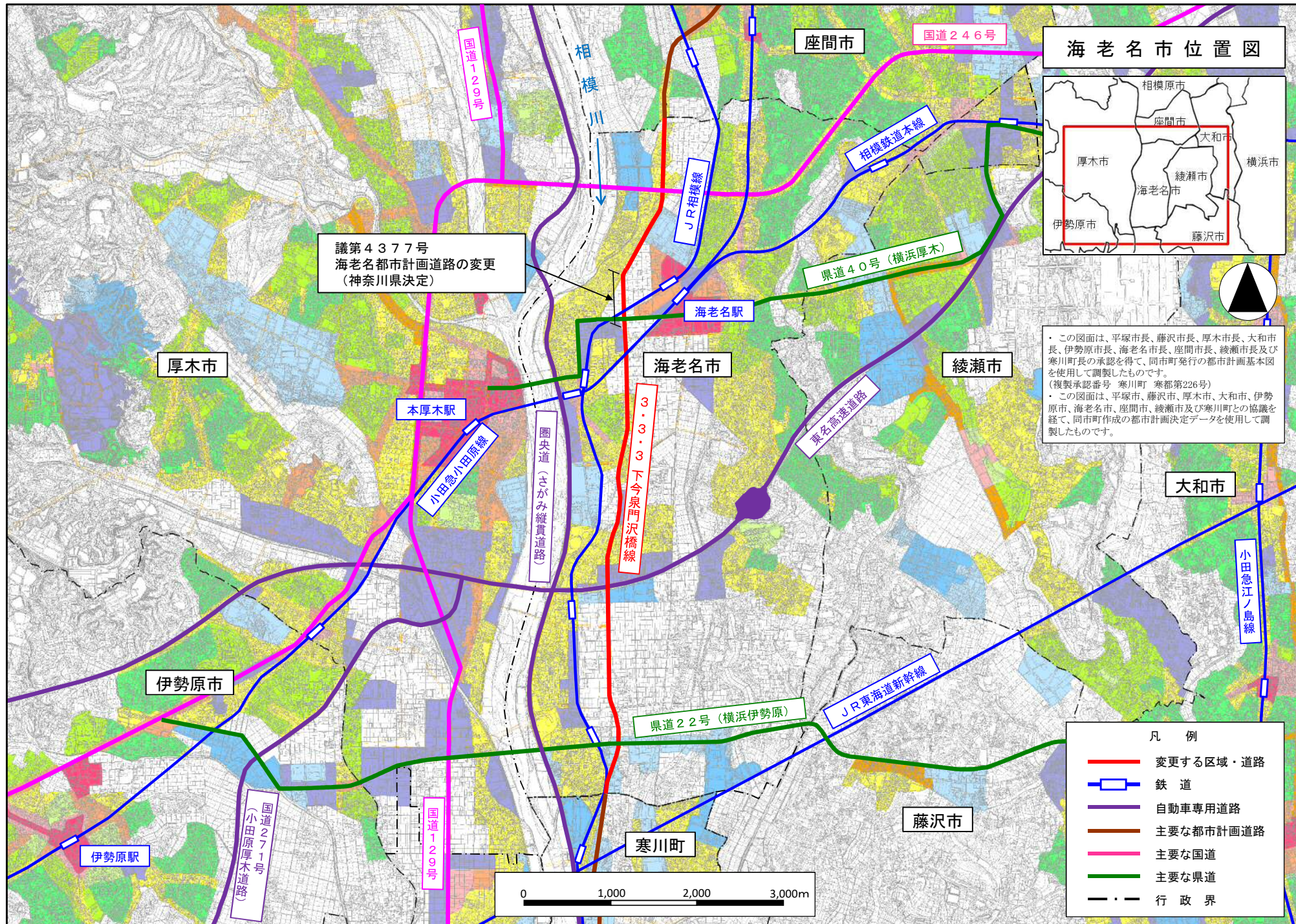
議第4376号
大井都市計画 道路の変更 計画図
(神奈川県決定)



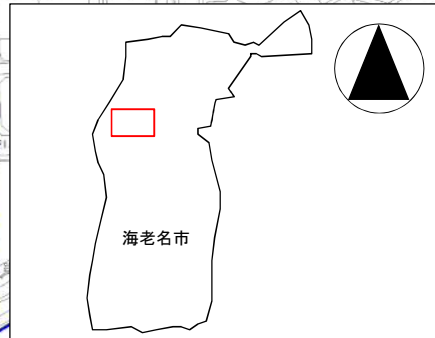
・この図面は、大井町長、松田町長及び開成町長の承認を得て、同町発行の都市計画基本図を使用して調製したものです。
 ・この図面は、大井町、松田町及び開成町との協議を経て、同町作成の都市計画決定データを使用して調製したものです。



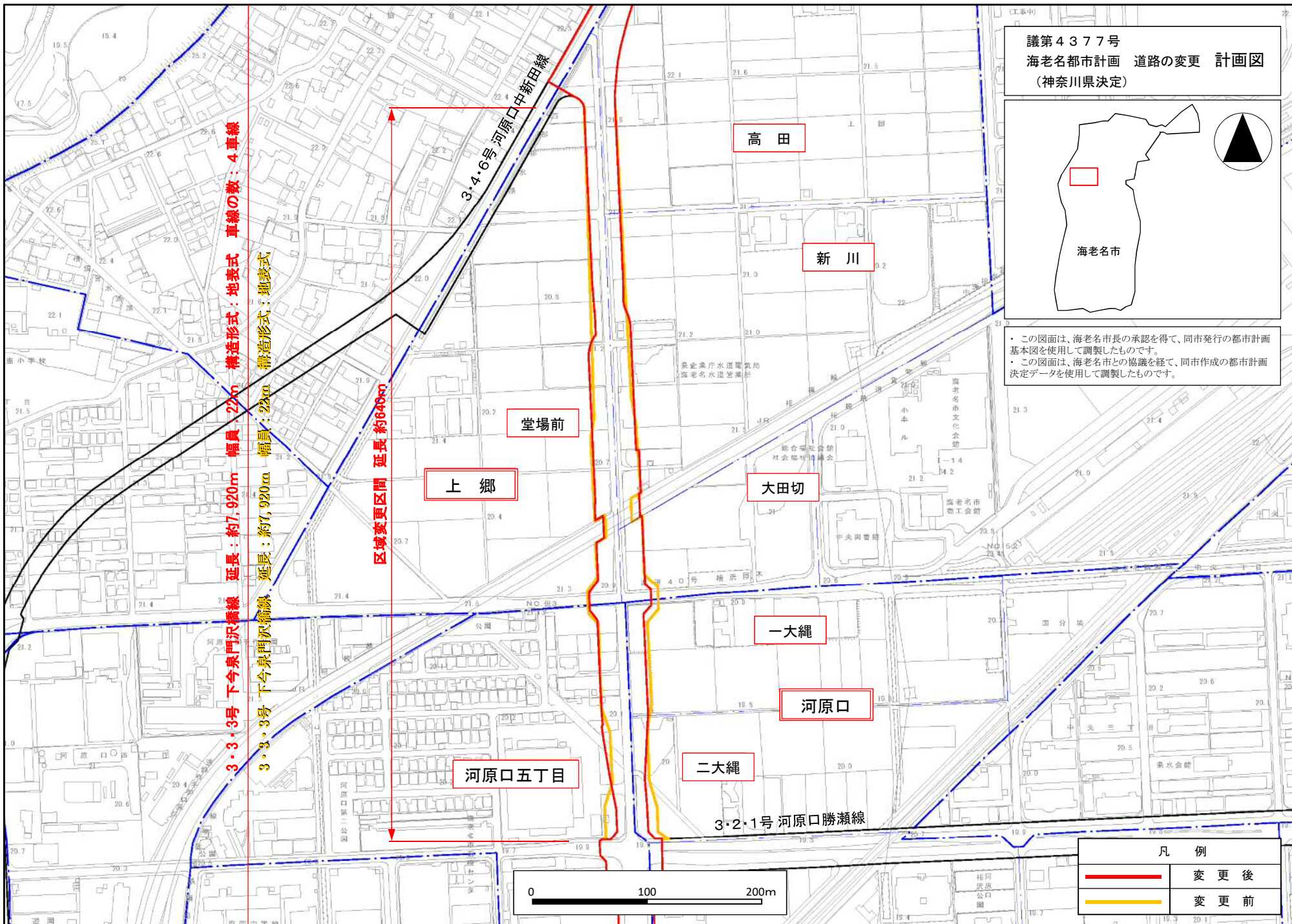
凡 例	
	変更後
	変更前



議第4377号
海老名都市計画 道路の変更 計画図
(神奈川県決定)



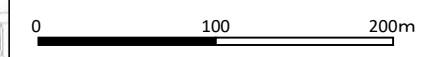
・この図面は、海老名市長の承認を得て、同市発行の都市計画基本図を使用して調製したものです。
・この図面は、海老名市との協議を経て、同市作成の都市計画決定データを使用して調製したものです。



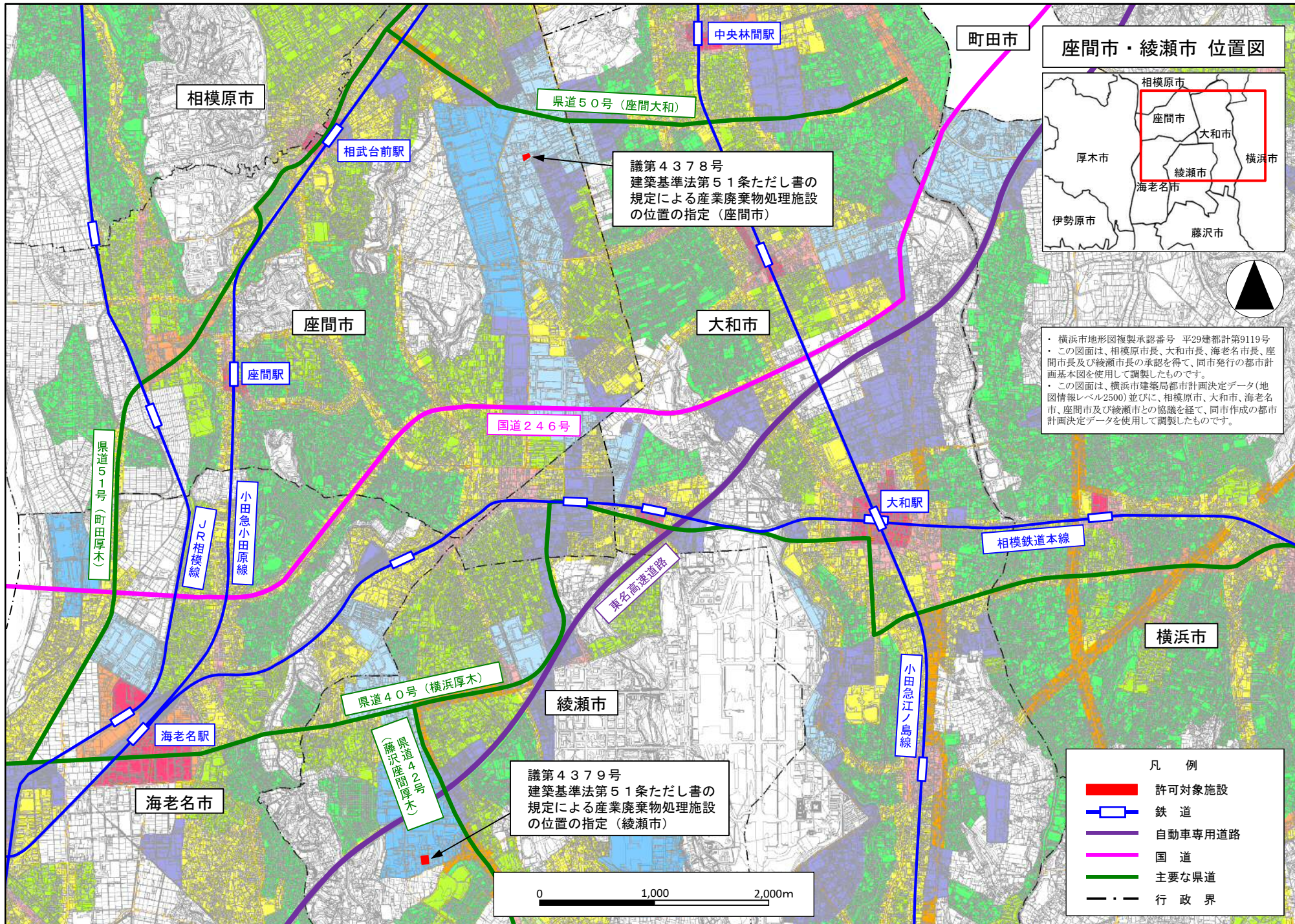
3・3・3号 下今泉門沢橋線 延長：約7,920m 幅員：22m 構造形式：地表式 車線の数：4車線

3・3・3号 下今泉門沢橋線 延長：約7,920m 幅員：22m 構造形式：地表式

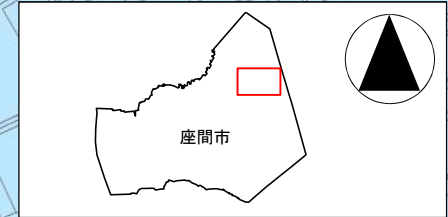
区域変更区間 延長約646m



凡 例	
	変更後
	変更前



議第4378号
 建築基準法第51条ただし書の規定による
 産業廃棄物処理施設の位置の指定（座間市） 計画図



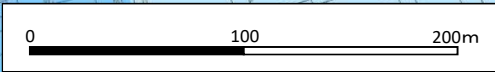
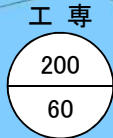
・この図面は、座間市長の承認を得て、同市発行の都市計画基本図を使用して調製したものです。
 ・この図面は、座間市との協議を経て、同市作成の都市計画決定データを使用して調製したものです。

（座間市）
 産業廃棄物処理施設
 敷地面積：2,320.77㎡

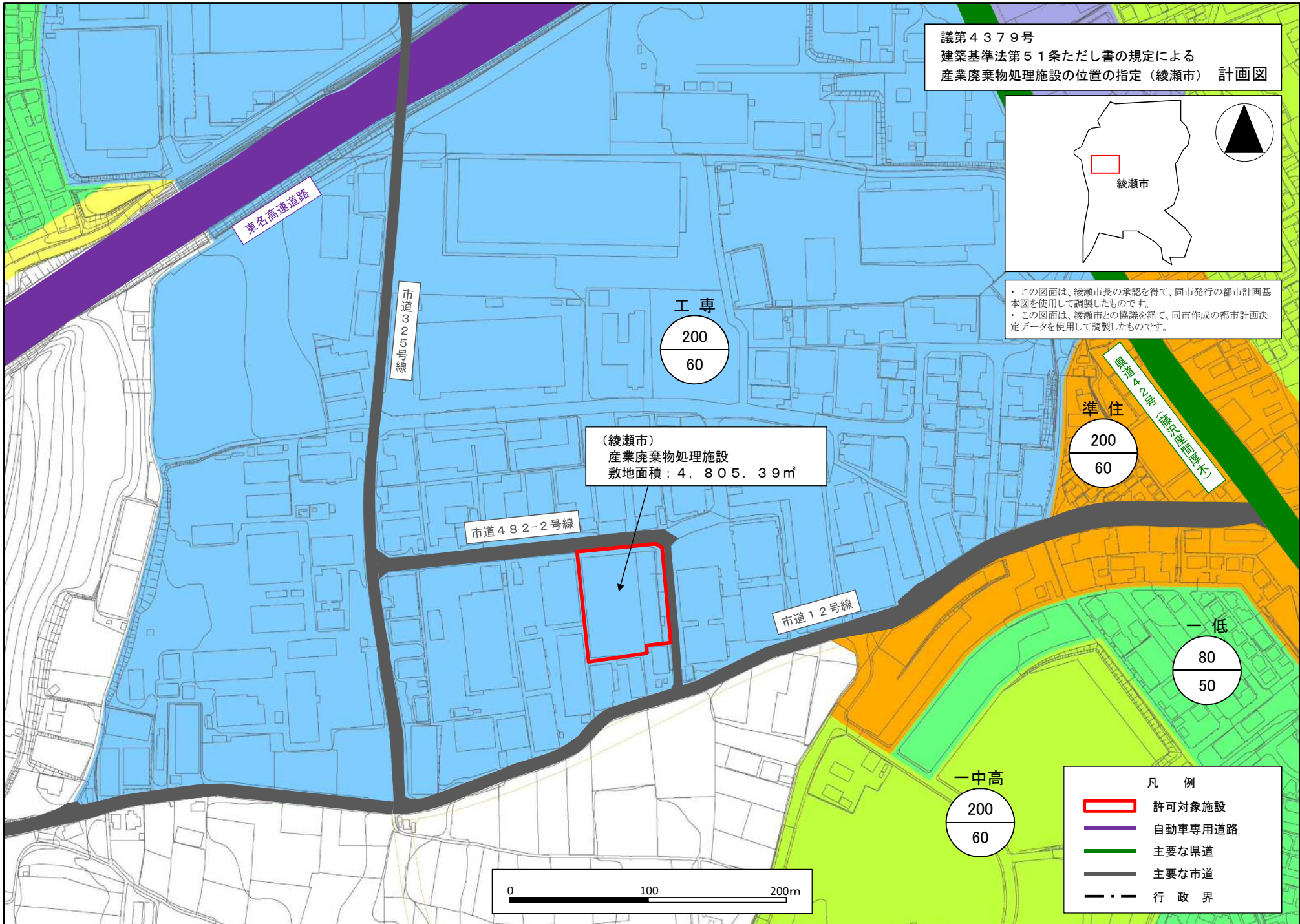
市道小松原13号線

市道小松原15号線

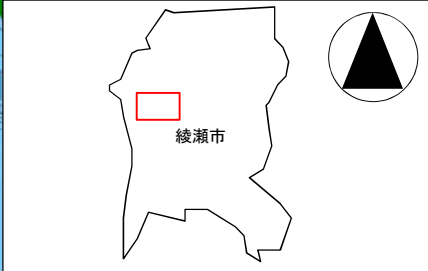
市道10号線



凡 例	
	許可対象施設
	主要な市道
	行政界



議第4379号
 建築基準法第51条ただし書の規定による
 産業廃棄物処理施設の位置の指定（綾瀬市） 計画図



・この図面は、綾瀬市長の承認を得て、同市発行の都市計画基本図を使用して調製したものです。
 ・この図面は、綾瀬市との協議を経て、同市作成の都市計画決定データを使用して調製したものです。

（綾瀬市）
 産業廃棄物処理施設
 敷地面積：4,805.39㎡

準住
 200
 60
 東瀬5号線（綾瀬市道12号線）

一低
 80
 50

一中高
 200
 60

- 凡 例
- 許可対象施設
 - 自動車専用道路
 - 主要な県道
 - 主要な市道
 - 行政界

