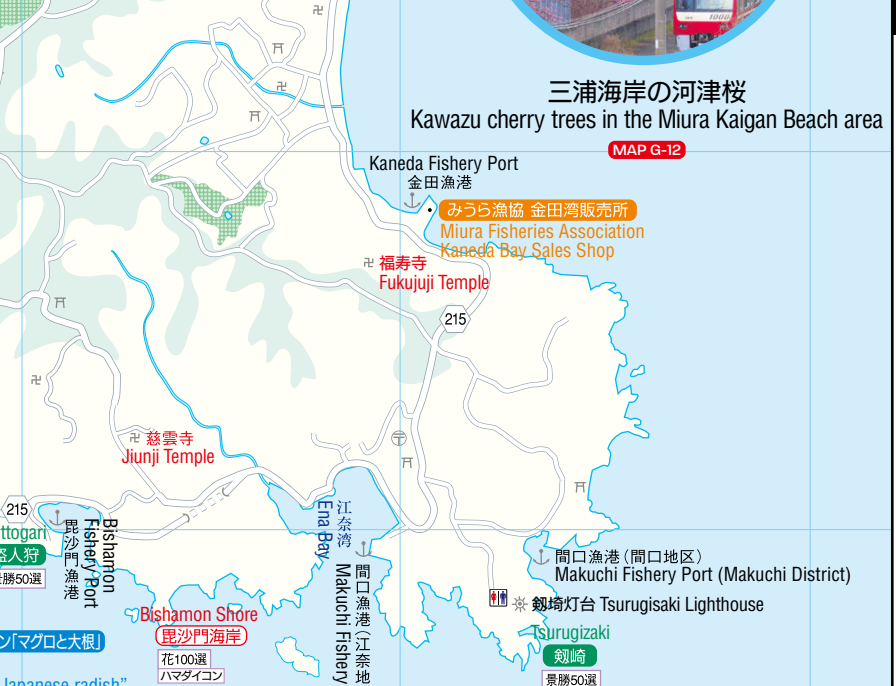

三浦海岸の河津桜
Kawazu cherry trees in the Miura Kaigan Beach area
MAP G-12

三浦海岸のだいこん浜干し
Radish drying on Miura Kaigan Beach
MAP H-12

マイルストーン「マグロと大根」
Milestone”Tuna and Japanese radish”
MAP F-14

2000m

「この地図は、国土地理院長の承認を得て、同院発行の数値地図25000（地図画像）を複製したものである。（承認番号 平24情複、第677号）」

広域アクセス Wide Area Access Map

電車・バス Railway/Bus

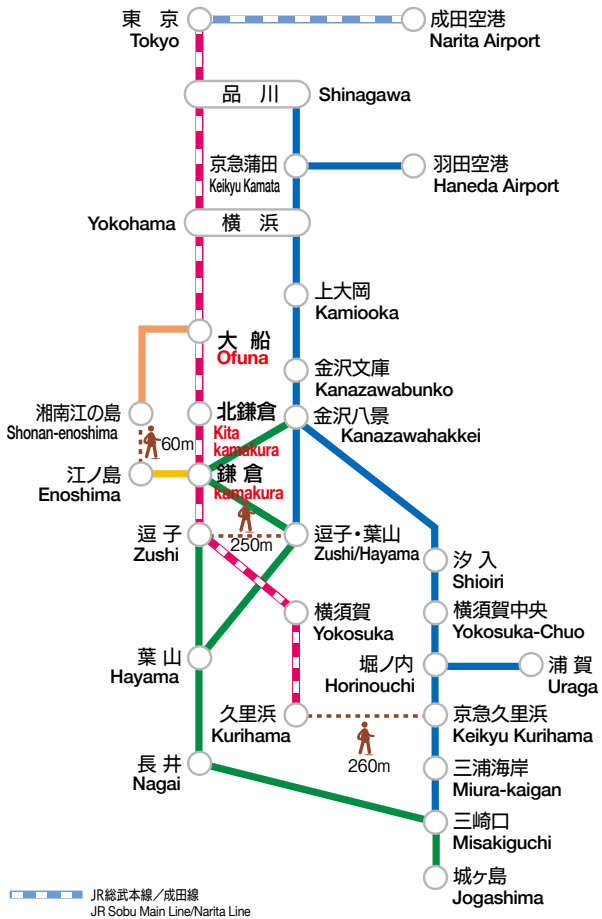

JR総武本線／成田線
JR Sobu Main Line/Narita Line

JR横須賀線
JR Yokosuka Line

京浜急行電鉄
Keikyu Corporation

京浜急行バス
Keihin Kyuko Bus

湘南モノレール
Shonan Monorail

江ノ島電鉄
Enoshima Electric Railway

徒歩圏内
within a walking distance

●横浜から三浦半島方面
Toward Miura Peninsula Area from Yokohama

横浜駅→鎌倉駅 Yokohama Station→Kamakura Station	約25分 About 25 minutes	（JR横須賀線） （JR Yokosuka Line）
横浜駅→横須賀中央駅 Yokohama Station→Yokosuka-chuo Station	約30分 About 30 minutes	（京急線） （Keikyu Line）
横浜駅→三崎口駅 Yokohama Station→Misaki-guchi Station	約50分 About 50 minutes	（京急線） （Keikyu Line）

●三浦半島圏内
Miura Peninsula Area

鎌倉駅→逗子駅 Kamakura Station→Zushi Station	約5分 About 5 minutes	（JR横須賀線） （JR Yokosuka Line）
鎌倉駅→横須賀駅 Kamakura Station→Yokosuka Station	約20分 About 20 minutes	（JR横須賀線） （JR Yokosuka Line）
逗子・葉山駅→横須賀中央駅 Zushi/Hayama Station→Yokosuka-chuo Station	約20分 About 20 minutes	（京急線） （Keikyu Line）
横須賀中央駅→三崎口駅 Yokosuka-chuo Station→Misaki-guchi Station	約25分 About 25 minutes	（京急線） （Keikyu Line）

※主な停車駅です。
※その他の停車駅など、詳しくは駅係員にお尋ねください。
※アクセス図の「葉山」「長井」「城ヶ島」はバス停です。
※R7.2現在の情報です。

※These are the main stops.
※For other stops and details, please ask the station staff.
※“Hayama”, “Nagai”, “Jogashima” in the access map are bus stops.
※The contents are based on the information gathered in February 2025.

自動車 Car

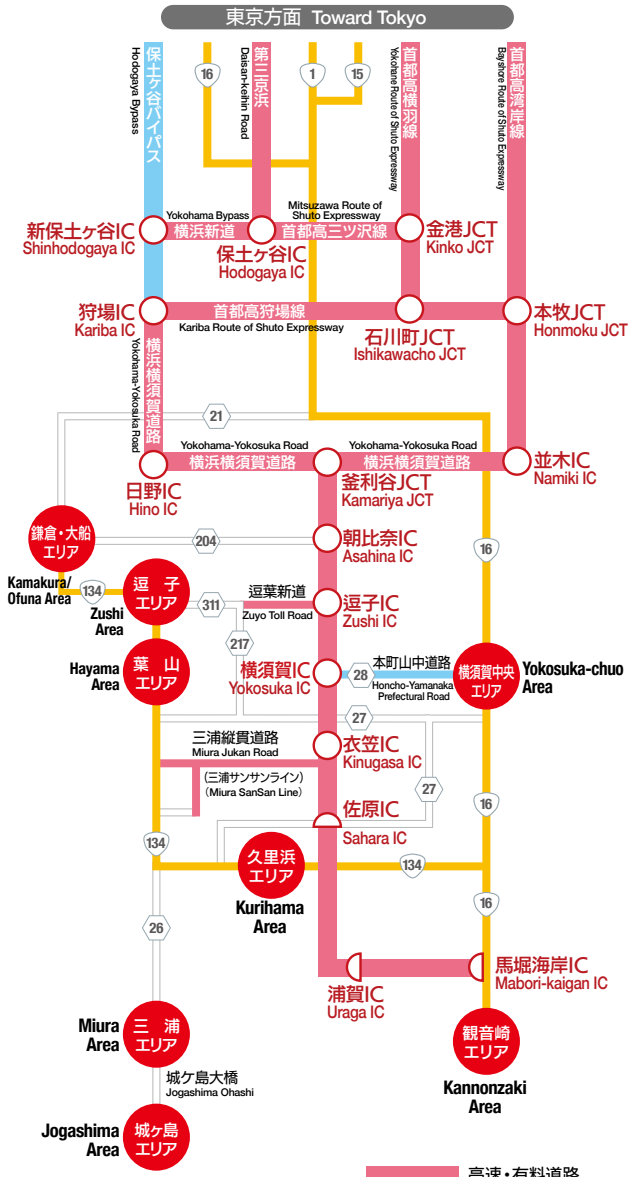

※ 佐原・浦賀・馬堀海岸の各ICは横浜方面からの出口と、横浜方面への入り口だけがあるハーフICです。

※ Sahara, Uraga, Maborikaigan interchanges are all “half” interchanges, which have exits from outbound (Yokohama) and entries to inbound (Yokohama).

高速・有料道路
Highway/toll road

自動車専用道路
Expressway

国道
National Road

一般主要道路
Main Road

14 15 16 17

G H I J K L