＜災害発生場所の見取図及び災害発生状況図の記載例＞

１　災害発生場所の見取図

(1)　災害発生場所の見取図の作成方法

災害発生場所の見取図は、災害発生場所及びその付近の状況を図示したもので、次のようなものを使用して作成してください。

○　災害発生場所が庁舎等の施設内の場合

その施設の配置図の写し等に災害発生地点を×印等で表示したもの

○　災害発生場所が道路上等の施設外の場合

明細地図の写し等に災害発生地点を×印等で表示したもの

上記の配置図の写し、明細地図の写し等により作成した災害発生場所の見取図を「災害発生場所の見取図及び災害発生状況図」の「災害発生場所の見取図」の欄に貼付等してください。

(2)　災害発生場所の見取図作成上の注意事項

・　交通事故等のように災害にあたり被災職員等に移動が伴っている場合は、矢印等でその移動方向を図示してください。

・　現認者がいる場合は、現認者の位置も明示してください。

・　配置図、明細地図の写し等が大きい等の理由により「災害発生場所の見取図」の欄に貼付等することが困難な場合は、別添として添付してください。

２　災害発生状況図

(1)　災害発生状況図の作成方法

災害発生状況図は、災害発生の状況を具体的に絵又は図で説明したもので、災害発生の場面、負傷の部位、状況等を描いたものです。

図示ではなく、災害発生状況の「復元写真」（災害発生状況を被災職員又は他の職員等により復元し、それを写真に撮ったもの）をもって災害発生状況図とすることも可能です。

上記の災害発生状況の絵、図又は復元写真を「災害発生場所の見取図及び災害発生状況図」の「災害発生状況図」の欄に貼付等してください。

(2)　災害発生状況図作成上の注意事項

・　「災害発生状況図」は、災害発生状況を理解する上で非常に重要なものですので、災害発生場面をできる限り具体的に描いてください。

・　復元写真等が数枚に及ぶ等により「災害発生状況図」の欄に貼付等することが困難な場合は、別添として添付してください。

災害発生場所の見取図及び災害発生状況図

災害発生場所の見取図	＜別館１階 体育室＞ 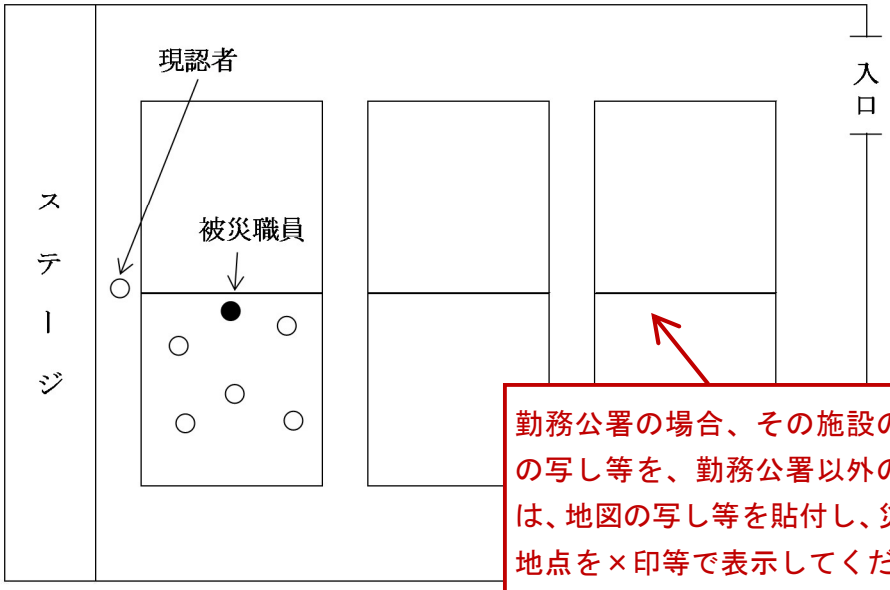 勤務公署の場合、その施設の配置図の写し等を、勤務公署以外の場合には、地図の写し等を貼付し、災害発生地点を×印等で表示してください。（別紙としても可）
災害発生状況図	① ブロックするために ジャンプ ② 着地をしたときに姿勢が崩れ、右足を外側に捻る  災害発生の状況、負傷の部位等について、絵、図、復元写真等によりできるだけ具体的に説明してください。（別紙としても可）

（注１）災害発生状況図については、復元写真でも結構です。

（注２）災害発生場所の見取図としての配置図、明細地図の写し又は災害発生状況図としての復元写真等が大きいことなどにより、上記の当該欄に添付することが困難な場合には、別添として添付してください。

災害発生場所の見取図及び災害発生状況図

災害発生場所の見取図	 （地理院タイルを加工して作成）
災害発生状況図	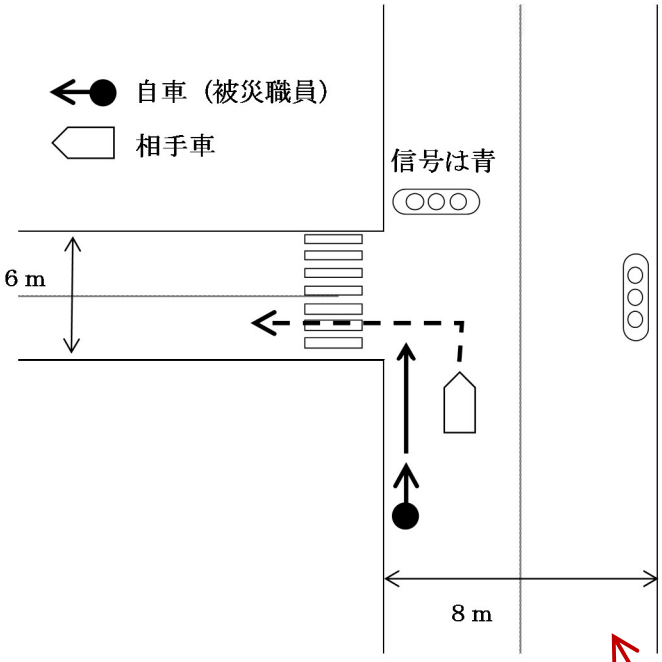

交通事故等のように災害にあたり被災職員等に移動が伴っている場合は、矢印等でその移動方向を図示してください。

第三者加害による交通事故の場合には、信号、停止線、道路標識等の状況についても記載してください。
※ 事故後の車両の状況等を撮った写真がある場合には、その写真も添付してください。

（注１）災害発生状況図については、復元写真で

（注２）災害発生場所の見取図としての配置図、明細地図の写し又は災害発生状況図としての復元写真等が大きいことなどにより、上記の当該欄に添付することが困難な場合には、別添として添付してください。