1:2,500 横須賀市都市計画基本図

IX－MD　75－2

池　上

19

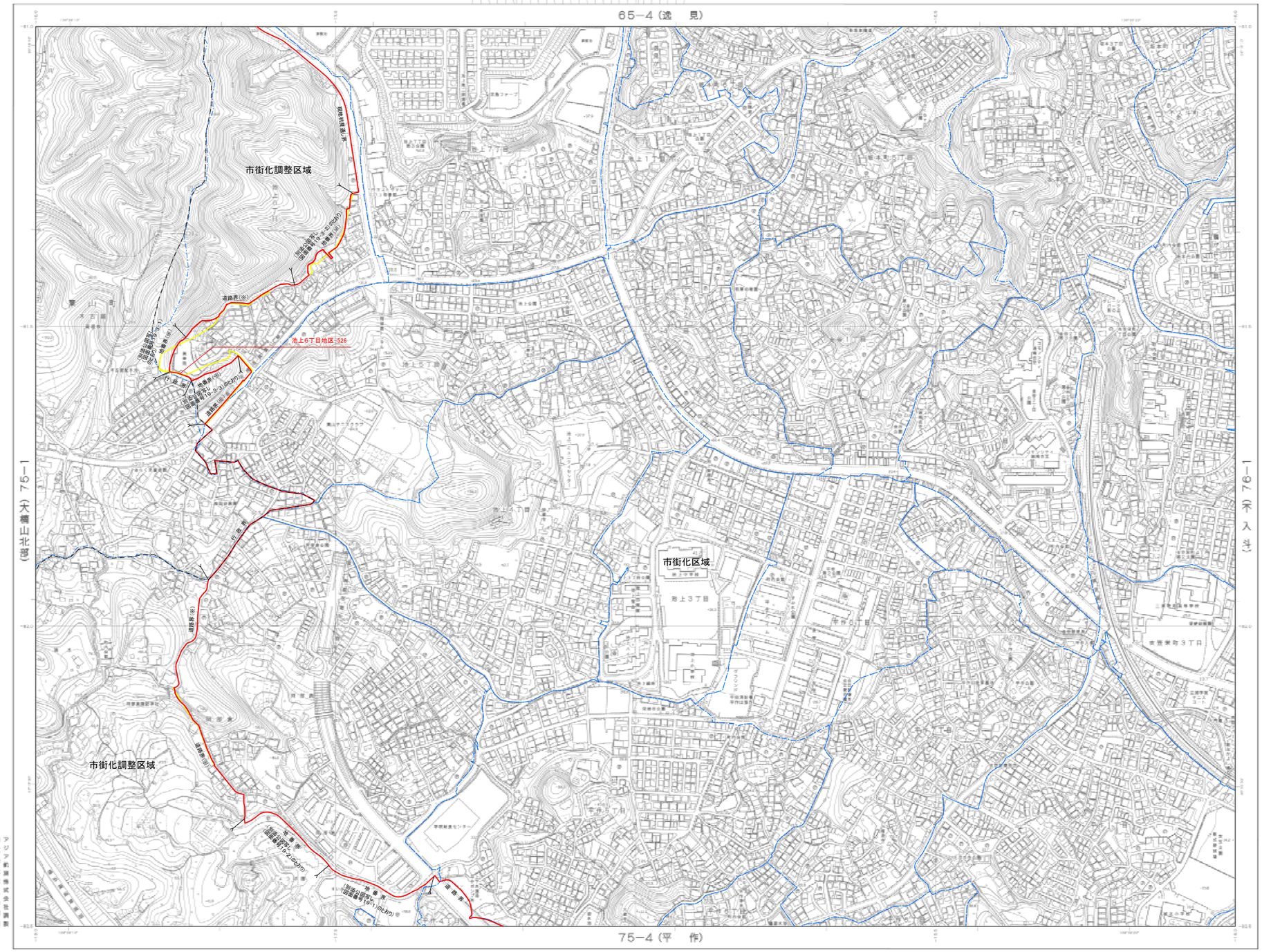
65－4（逸　見）
75－4（平　作）
75－1（大津山北部）
76－1（不入斗）
市街化調整区域
市街化区域
池上6丁目地区-526
池上3丁目
池上4丁目
池上5丁目
池上7丁目
東逸見町3丁目
道路界(※)
行政界
地番界
(開発登録第75-3-2(0)号の一部)
(開発登録第75-3-3(0)号の一部)
(開発登録第75-3-4(0)号の一部)
(開発登録第75-3-5(0)号の一部)
(開発登録第75-3-6(0)号の一部)
(開発登録第75-3-7(0)号の一部)
(開発登録第75-3-8(0)号の一部)
(開発登録第75-3-9(0)号の一部)
(開発登録第75-3-10(0)号の一部)
(開発登録第75-3-11(0)号の一部)
(開発登録第75-3-12(0)号の一部)
(開発登録第75-3-13(0)号の一部)
(開発登録第75-3-14(0)号の一部)
(開発登録第75-3-15(0)号の一部)
(開発登録第75-3-16(0)号の一部)
(開発登録第75-3-17(0)号の一部)
(開発登録第75-3-18(0)号の一部)
(開発登録第75-3-19(0)号の一部)
(開発登録第75-3-20(0)号の一部)
(開発登録第75-3-21(0)号の一部)
(開発登録第75-3-22(0)号の一部)
(開発登録第75-3-23(0)号の一部)
(開発登録第75-3-24(0)号の一部)
(開発登録第75-3-25(0)号の一部)
(開発登録第75-3-26(0)号の一部)
(開発登録第75-3-27(0)号の一部)
(開発登録第75-3-28(0)号の一部)
(開発登録第75-3-29(0)号の一部)
(開発登録第75-3-30(0)号の一部)
(開発登録第75-3-31(0)号の一部)
(開発登録第75-3-32(0)号の一部)
(開発登録第75-3-33(0)号の一部)
(開発登録第75-3-34(0)号の一部)
(開発登録第75-3-35(0)号の一部)
(開発登録第75-3-36(0)号の一部)
(開発登録第75-3-37(0)号の一部)
(開発登録第75-3-38(0)号の一部)
(開発登録第75-3-39(0)号の一部)
(開発登録第75-3-40(0)号の一部)
(開発登録第75-3-41(0)号の一部)

1:2,500 横須賀市都市計画基本図

IX－MD　77－1

馬堀海岸

22

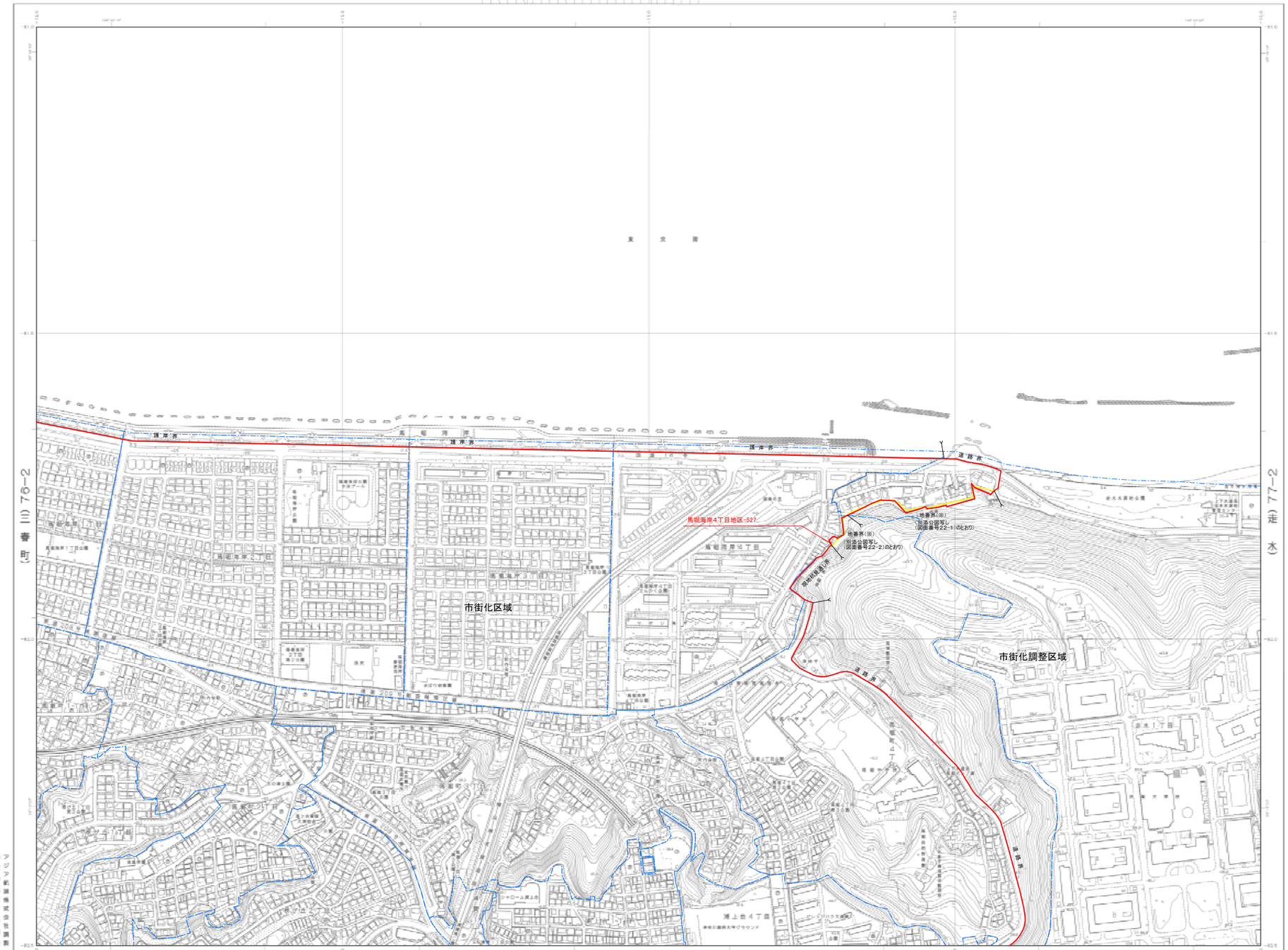

IX－MD　77－1

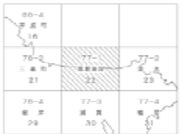

凡　例

- 都市計画区域
- 町丁界・字界
- 変更後の区域区分線
- 変更前の区域区分線

平成12年測量	1．平成11年　7月撮影 2．平成12年　1月現地調査 3．平成12年　6月編集
平成17年測量	1．平成17年　6月撮影 2．平成17年11月現地調査 3．平成18年　2月編集
平成22年測量	1．平成22年　6月撮影 2．平成22年　8月現地調査 3．平成23年　3月編集
平成27年測量	1．平成27年　7月撮影 2．平成27年　8月現地調査 3．平成28年　3月編集
令和　2年測量	1．令和　2年　7月撮影 2．令和　2年　8月現地調査 3．令和　4年　3月編集

1:2,600

この測量成果は、国土地理院長の承認を得て作成したものである。
（承認番号）令3総使第54号

横　須　賀　市

許可なく複製を禁ずる

※　公図写しに合わせ地番界の不整合を修正する部分が含まれるものとする。

IX－MD　77－1

22

事項＼市町名	横　須　賀　市
件　　名	横須賀都市計画区域区分の変更
図面の名称	計　画　図
縮　　尺	1／2，500
番　　号	7　／　38
作成年月日	令和　　年　　月　　日

アジア航測株式会社調製

1:2,500 横須賀市都市計画基本図

IX－MD　77－2

走　水

23

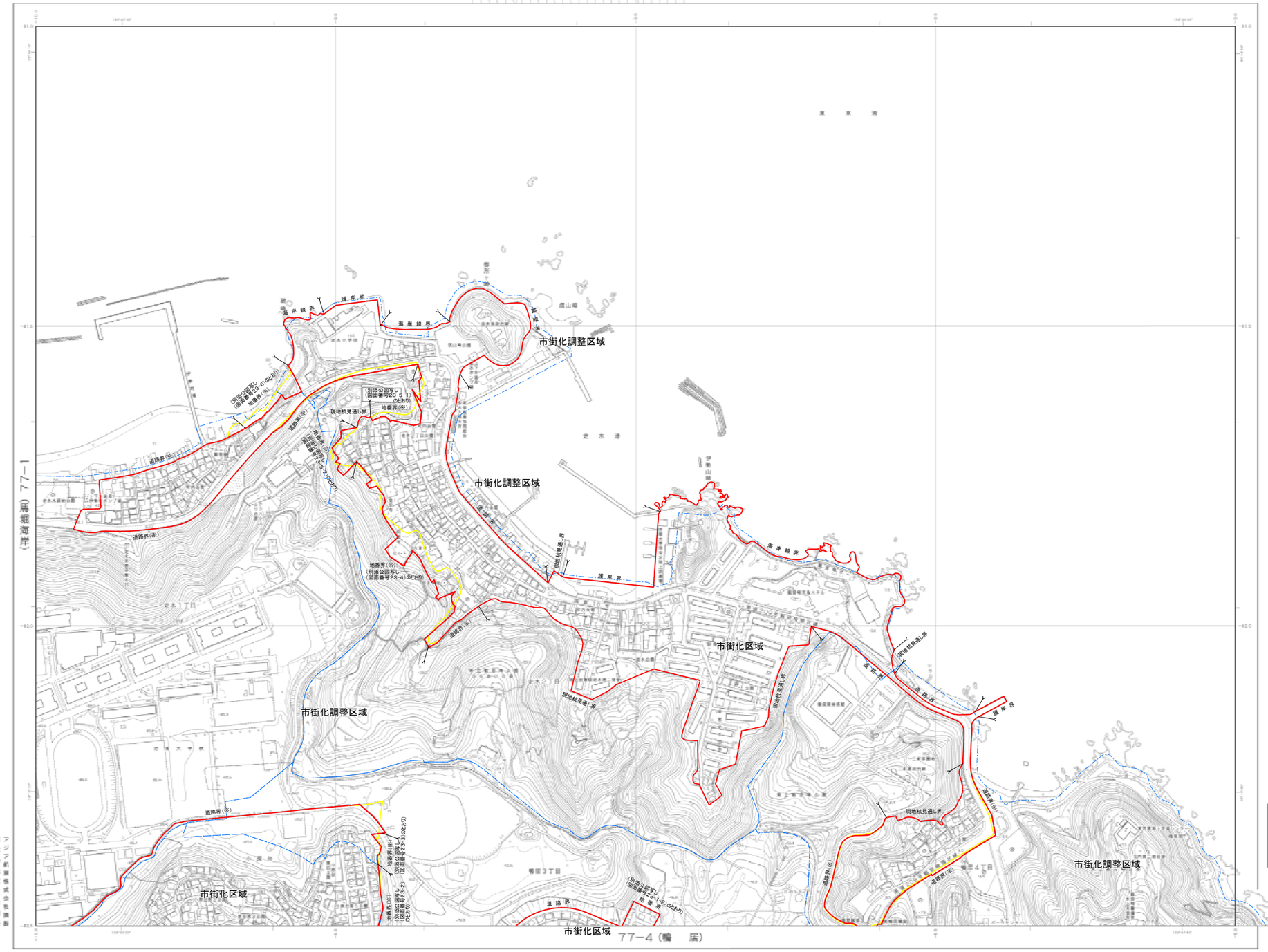
77－1（馬堀海岸）
77－4（輪　厨）
市街化調整区域
市街化区域
道路界(※)
地番界(※)
(別添公図写し(図面番号23－4)のとおり)
(別添公図写し(図面番号23－3)のとおり)
(別添公図写し(図面番号23－2)のとおり)
現地杭見通し界
海岸線界
境界界
道路界
走水道
東京湾
走水小学校
走水神社
猿山公園
猿山岬
観音埼灯台
東京湾観音
東京湾海上交通センター
東京湾海上保安庁
東京湾海上交通センター
東京湾海上保安庁
東京湾海上交通センター
東京湾海上保安庁

1:2,500 横須賀市都市計画基本図

IX－MD 74－3

長者ヶ崎

24

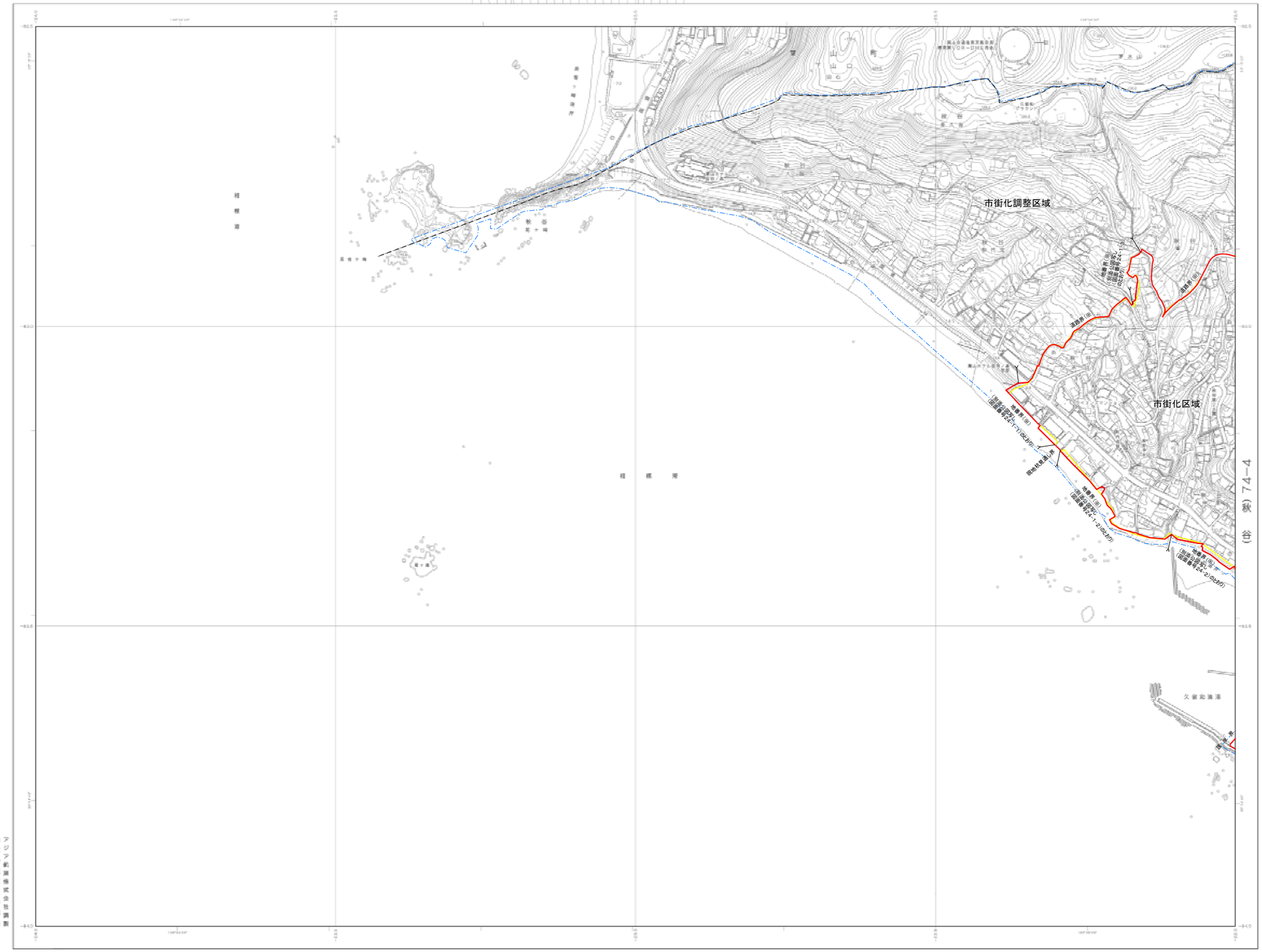

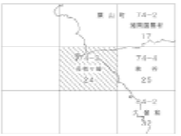

IX－MD 74－3

凡　例
- 都市計画区域
- 町丁界・字界
- 変更後の区域区分線
- 変更前の区域区分線

座標系は平成14年国土交通省告示第9分号に規定する
世界測地系に基づく平面直角座標系による第Ⅱ座標系
投影法ガウス・クリューゲル図法
図郭に表示した座標値は平均メートル単位
方眼は0.5キロメートル間隔
図郭に表示してある緯度経度は10秒間隔
国土交通省北東京の平均海面
平面直角座標はメートル

平成12年測量
1．平成11年　1月補測
2．平成12年　1月現地調査
3．平成12年　6月編集

平成17年測量
1．平成17年　0月補測
2．平成17年　1月現地調査
3．平成18年　2月編集

平成22年測量
1．平成22年　6月補測
2．平成22年　6月現地調査
3．平成23年　3月編集

平成27年測量
1．平成27年　7月補測
2．平成27年　8月現地調査
3．平成28年　3月編集

令和　3年測量
1．令和　3年　1月補測
2．令和　3年　6月現地調査
3．令和　4年　3月編集

1:2,500

(1)「測量法第29条の規定により、国土地理院長の承認を受けた成果である。
承認番号（国土地理院長承認）令3総企第73-1号）」

この測量成果は、国土地理院長の承認を受けて得たものである。
（承認番号）令3総企第73号

横須賀市
許可なく複製を禁ずる

※　公図写しに合わせ地番界の不整合を修正する部分が含まれるものとする。
※　都市計画基本図の精度向上により、道路界・水路界・河川界の不整合を修正する部分が含まれるものとする。

事項＼市町名	横須賀市
件　名	横須賀都市計画区域区分の変更
図面の名称	計　画　図
縮　尺	1／2，500
番　号	9 ／ 38
作成年月日	令和　年　月　日

IX－MD 74－3
24

アジア航測株式会社調製
株式会社パスコ調製

1:2,500 横須賀市都市計画基本図

IX－MD 74－4

秋　谷

25

74−2（湘南国際村）

74−3（長者ヶ崎）

75−3（大楠山）

84−2（久留和）

市街化区域

市街化調整区域

秋谷地区3−529

秋谷地区2−528

秋谷地区1−522

（別添公図写し（図面番号25−9）のとおり）

（別添公図写し（図面番号25−7）のとおり）

（別添公図写し（図面番号25−8−2）のとおり）

（別添公図写し（図面番号25−9−1）のとおり）

（別添公図写し（図面番号25−6）のとおり）

（別添公図写し（図面番号25−3−2）のとおり）

（別添公図写し（図面番号25−3−3）のとおり）

（別添公図写し（図面番号25−4）のとおり）

（別添公図写し（図面番号25−5−1）のとおり）

（別添公図写し（図面番号25−2−2）のとおり）

（別添公図写し（図面番号25−2−1）のとおり）

（別添公図写し（図面番号25−1−1）のとおり）

（別添公図写し（図面番号25−1−2）のとおり）

地番界（※）

道路界（※）

現地杭見通し界

河川界（※）

凡　例

- 都市計画区域
- 町丁界・字界
- 変更後の区域区分線
- 変更前の区域区分線

平成12年調査
1．平成11年　1月編集
2．平成12年　1月現地調査
3．平成13年　6月編集

平成17年調査
1．平成17年　6月着手
2．平成17年11月現地調査
3．平成18年　2月編集

平成22年調査
1．平成22年　6月着手
2．平成22年　8月現地調査
3．平成23年　3月編集

平成27年調査
1．平成27年　7月着手
2．平成27年　8月現地調査
3．平成28年　3月編集

令和　3年調査
1．令和　3年　1月着手
2．令和　3年　6月現地調査
3．令和　4年　3月編集

1:2,500

（1）「国土地理院の承認を得て、同院発行の1/2,500地形図を複製したものです。（承認番号　平成○○年○○月○○日○○号）」

この測量成果は、国土地理院長の承認を得て使用したものである。（承認番号）令3第○○号

横須賀市

※　公図写しに合わせ地番界の不整合を修正する部分が含まれるものとする。

※　都市計画基本図の精度向上により、道路界・水路界・河川界の不整合を修正する部分が含まれるものとする。

市町名 / 事項	横須賀市
件　名	横須賀都市計画区域区分の変更
図面の名称	計　画　図
縮　尺	1／2，500
番　号	10 ／ 38
作成年月日	令和　年　月　日

IX－MD 74－4
25

アジア航測株式会社調製
株式会社パスコ調製