1:2,500 海老名市地形図

No, 9

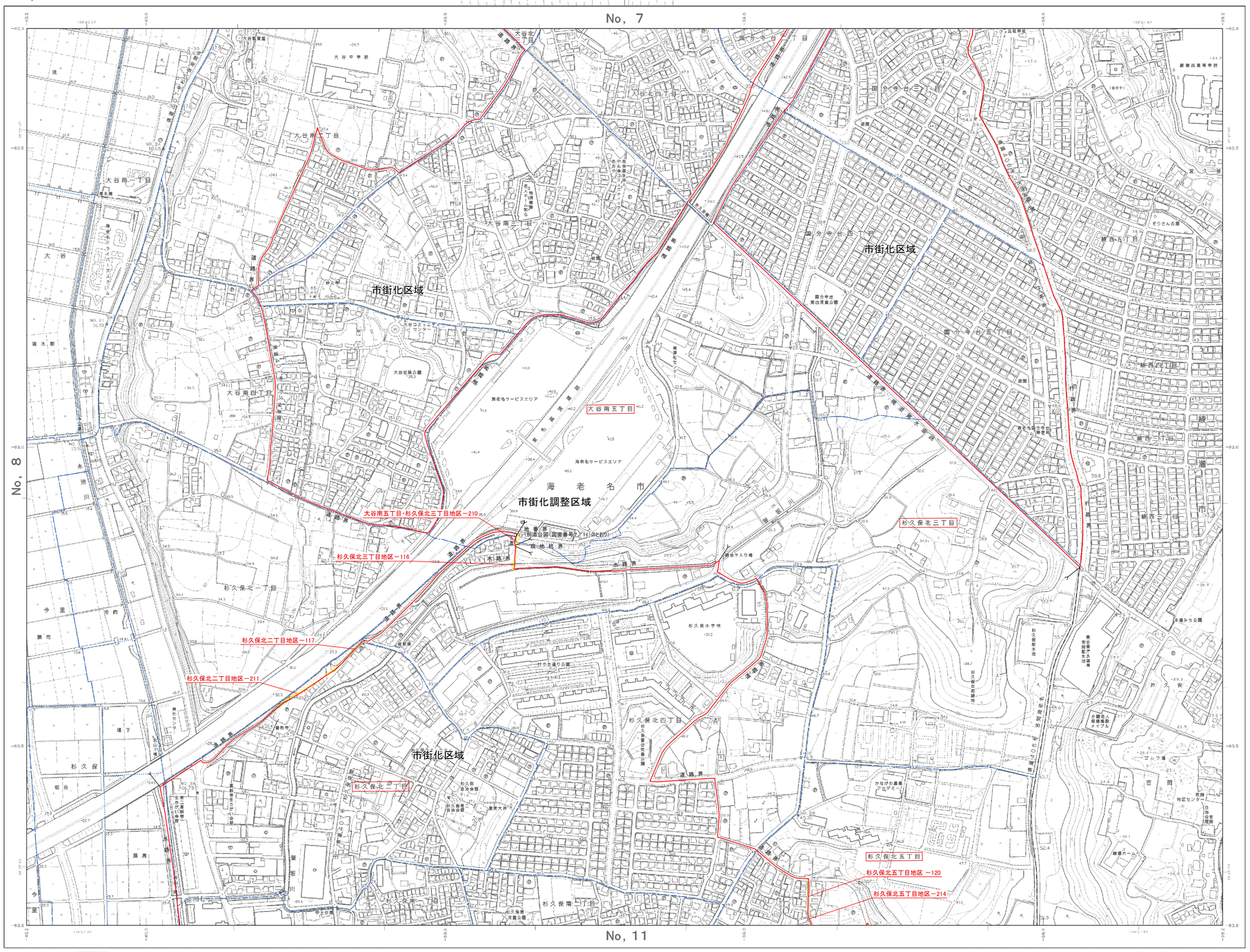

No, 9

No, 6	No, 7	
No, 8	No, 9	
No, 10	No, 11	

記号



凡例

- 変更前の区域区分線
- 変更後の区域区分線
- 小字界
- 町丁界・大字界
- 都市計画区域

平成11年 測量
平成16年 修正
平成21年 修正
平成27年 修正
令和 2年 修正

(1) 平成11年 4月撮影空中写真
平成11年 6月現地調査
平成15年 10月撮影空中写真
平成15年11月現地調査
平成21年 5月撮影空中写真
平成21年 7月現地調査
平成27年 9月撮影空中写真
平成27年11月現地調査
令和 1年 6月撮影空中写真
令和 2年12月現地調査

(2) 縮尺市の承認を得て1/2,500縮尺市都市計画基本図を基に作成したものである。

1:2,500

0 50 100 200 300 400 500m

海老名市

「この測量成果は、建設省国土地理院長の承認を得て同院所管の測量標及び測量成果を使用して得たものである。」
(承認番号) 平11関公第16号

「この測量成果は、国土地理院長の承認を得て同院所管の測量標及び測量成果を使用して得たものである。」
(承認番号) 平16関公第160号

「この測量成果は、国土地理院長の承認を得て同院所管の測量成果を使用して得たものである(承認番号) 平21関公第36号」

「この測量成果は、国土地理院長の承認を得て同院所管の測量成果を使用して得たものである(承認番号) 平27関公第181号」

「この測量成果は、国土地理院長の承認を得て同院所管の測量成果を使用して得たものである(承認番号1)令2関公第347号」

No, 9

事項 ＼ 市町名	海老名市
件　　名	海老名都市計画区域区分の変更
図面の名称	計画図
縮　　尺	1／2,500
番　　号	7／10
作成年月日	令和　年　月　日

1:2,500 海老名市地形図

No，11

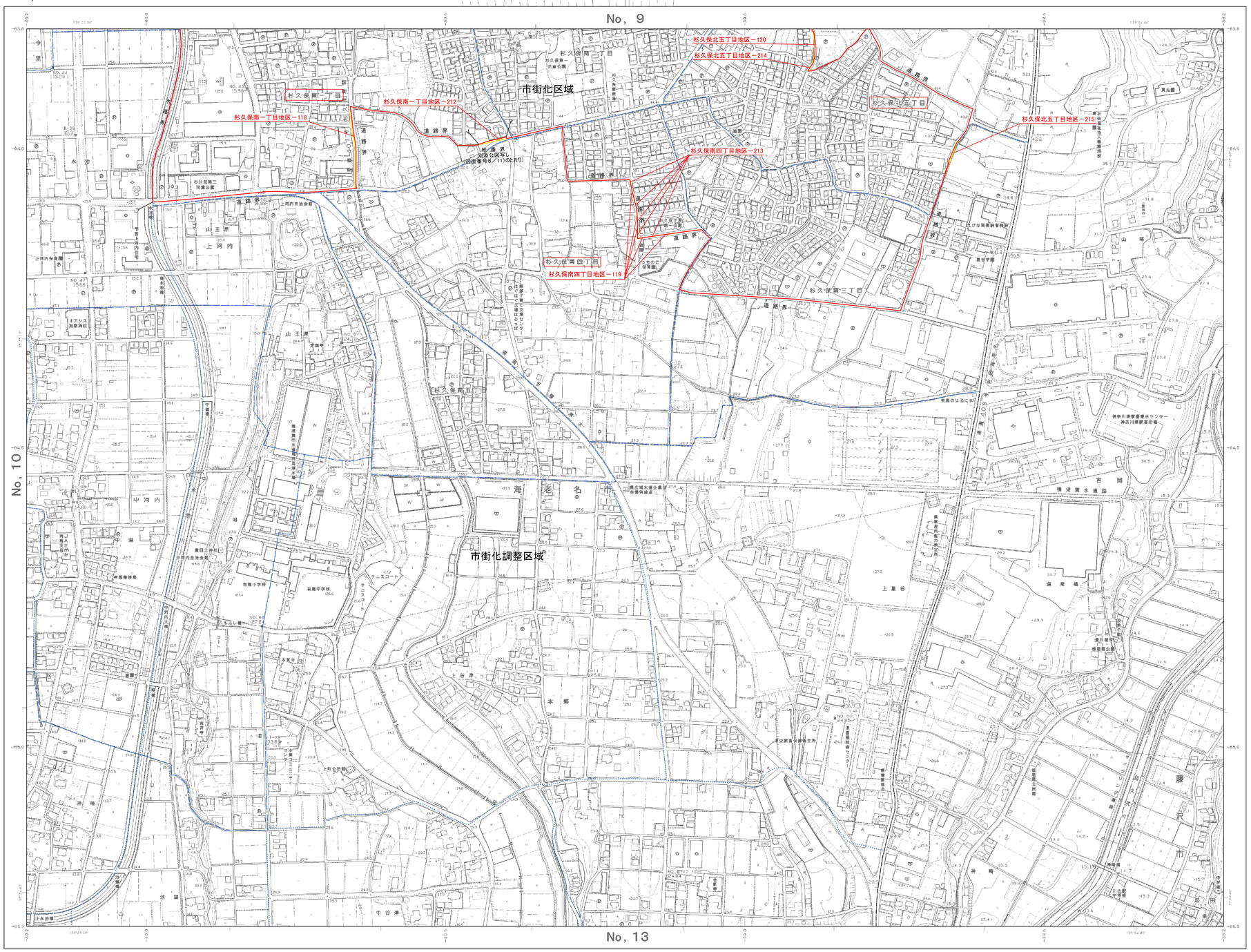

株式会社パスコ調製

平成11年測量
平成16年修正
平成21年修正
平成27年修正
令和 2年修正

(1) 平成11年 4月撮影空中写真
平成11年 6月現地調査
平成16年 10月撮影空中写真
平成16年 11月現地調査
平成21年 5月撮影空中写真
平成21年 7月現地調査
平成27年 9月撮影空中写真
平成27年 11月現地調査
令和 1年 6月撮影空中写真
令和 2年 12月現地調査

(2) 縮尺の原図を用いて1／2,500地図の作成に基づき作成したものである。
(3) 「この地図 成果は測量法の公共測量に関する規程に基づき厚木市長の承認を得て同市厚木の測量成果を使用して調製したものです。」

1:2,500

0 50 100 200 300 400 500m

海老名市

「この測量成果は、建設省国土地理院長の承認を得て同院所管の測量器具及び測量成果を使用して得たものである。（承認番号）平11関公第16号」
「この測量成果は、国土地理院長の承認及び許可を得て同院所管の測量器具及び測量成果を使用して得たものである。」（承認番号）平16関公第160号
「この測量成果は、国土地理院長の承認及び許可を得て同院所管の測量成果を使用して得たものである（承認番号）平21関公第36号」
「この測量成果は、国土地理院長の承認及び許可を得て同院所管の測量成果を使用して得たものである（承認番号）平27関公第131号」
「この測量成果は、国土地理院長の承認を得て同院所管の測量成果を使用して得たものである（承認番号）令2関公第347号」

No，11

No，8	No，9	
No，10	No，11	
No，12	No，13	

記号

座標系は平成14年国土交通省告示第9号の規定による地区座標系
投影距離メルカトル図法
図面に表示してある面積値はキロメートル系位
ティックほぼ0.5キロメートル間隔
高さの基準は東京湾の平均海面
等高線の間隔は2メートル
水深等高線表示は海図水深系による

凡例

- 変更前の区域区分線
- 変更後の区域区分線
- 小字界
- 町丁界・大字界
- 都市計画区域

事項＼市町名	海老名市
件　　名	海老名都市計画区域区分の変更
図面の名称	計画図
縮　　尺	1／2,500
番　　号	8／10
作成年月日	令和　年　月　日

1:2,500 海老名市地形図

No，12

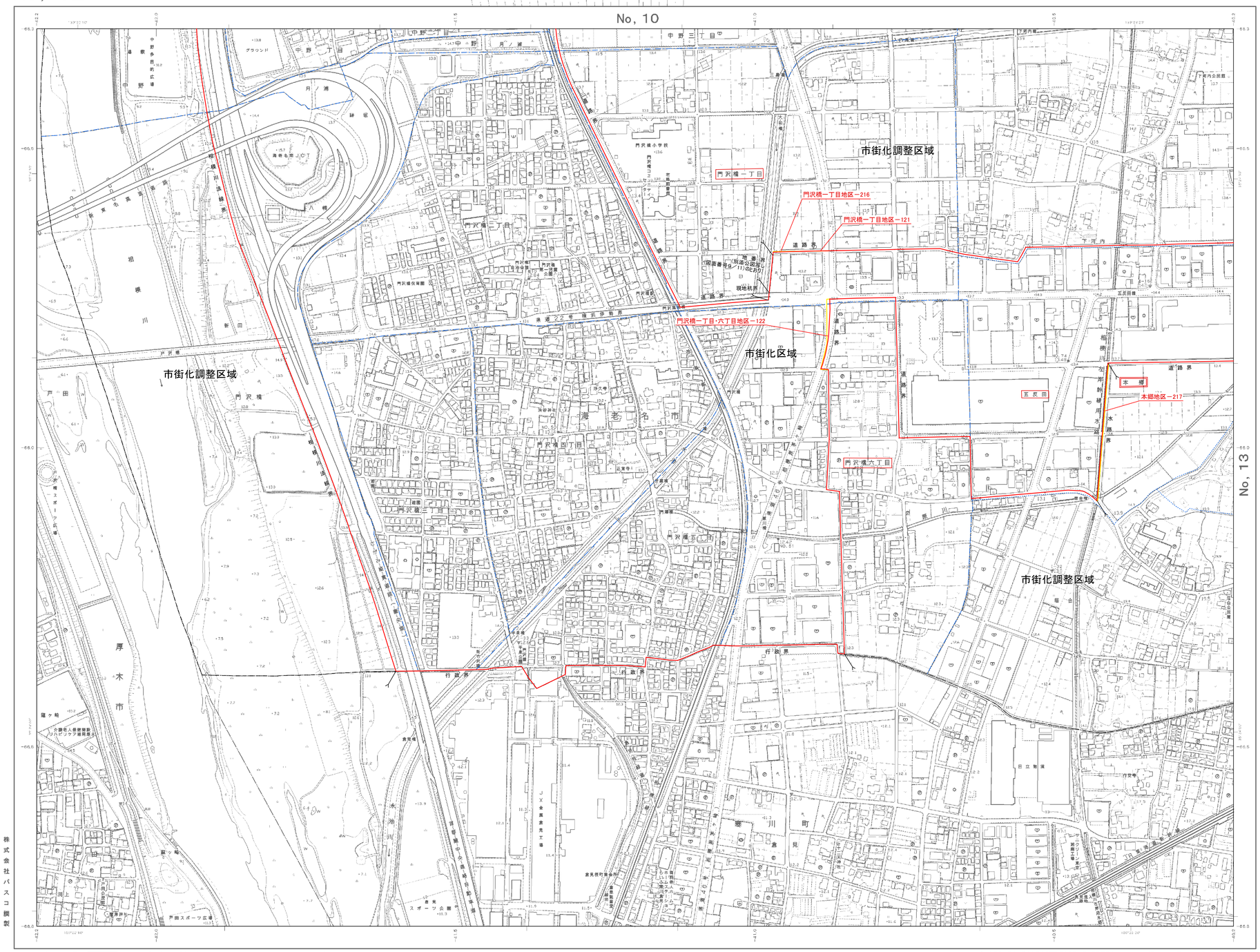

株式会社パスコ調製

平成11年測量
平成16年修正
平成21年修正
平成27年修正
令和 2年修正

(1) 平成11年 4月撮影空中写真
平成11年 6月現地調査
平成15年10月撮影空中写真
平成16年11月現地調査
平成21年 5月撮影空中写真
平成21年 7月現地調査
平成27年 9月撮影空中写真
平成27年11月現地調査
令和 1年 6月撮影空中写真
令和 2年12月現地調査

(2) 厚木市域については1/2,500地形図を承認を得て調製したものである。
(3) 海老名市域については1/2,500地形図を承認を得て調製したものである。
（承認番号）想等第221-1号

1:2,500

0 50 100 200 300 400 500m

海 老 名 市

「この測量成果は、建設省国土地理院長の承認を得て同院指導の測量機及び測量成果を使用して得たものである。」
（承認番号）平成元年1月5日

「この測量成果は、国土地理院長の承認及び協議を得て防衛庁の測量機及び測量成果を使用して得たものである。」
（承認番号）10受公第1670号

「この測量成果は、国土地理院長の承認及び協議を得て防衛庁の測量成果を使用して得たものである（承認番号）平2）関公第39号」

「この測量成果は、国土地理院長の承認及び協議を得て防衛庁の測量成果を使用して得たものである（承認番号）平27関公第191号」

「この測量成果は、国土地理院長の承認を得て防衛庁の測量成果を使用して得たものである（承認番号）令2関公第347号」

No，12

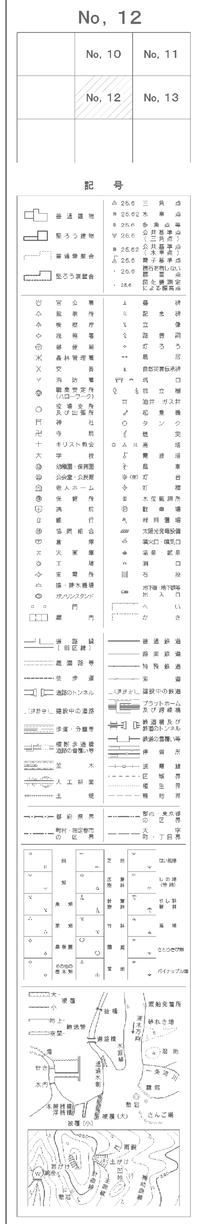

座標系は平成14年国土交通省告示第9号の規定による第区座標系
投影は横メルカトル投法
図面に表示してある座標値は平面メートル単位
マップは0.5キロメートル間隔
高さの基準は東京湾の平均海面
等高線の間隔は2メートル
平面直角座標値は世界測地系による

凡例

- 変更前の区域区分線
- 変更後の区域区分線
- 小字界
- 町丁界・大字界
- 都市計画区域

事項 ＼ 市町名	海 老 名 市
件　　名	海老名都市計画区域区分の変更
図面の名称	計 画 図
縮　　尺	1／2,500
番　　号	9／10
作成年月日	令和　年　月　日

1:2,500 海老名市地形図

No，13

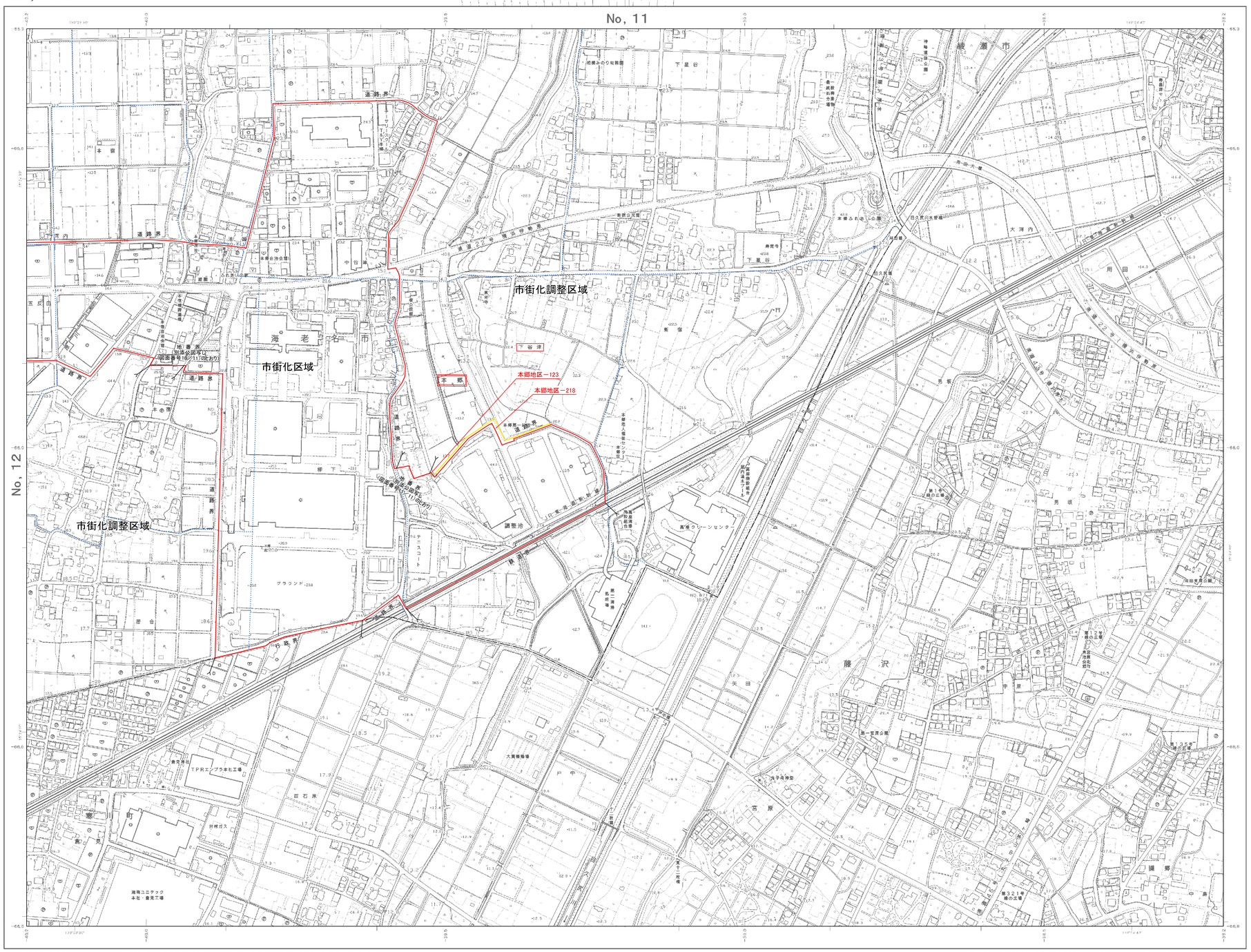

株式会社パスコ調製

平成11年測量
平成16年修正
平成21年修正
平成27年修正
令和 2年修正

(1) 平成11年 4月撮影空中写真
平成11年 6月現地調査
平成15年10月撮影空中写真
平成15年11月現地調査
平成21年 5月撮影空中写真
平成21年 7月現地調査
平成27年 9月撮影空中写真
平成27年11月現地調査
令和 1年 6月撮影空中写真
令和 2年12月現地調査

(2) 都市町村については1/2,500地形図を承認を得て複製したものである。
（承認番号）東修第221-1号
(3) 相模市の本図を縮尺1/2,500横浜市都市計画基本図を基に作成したものである。
(4) 「この地図 成果は測量法の公共測量に関する規程に基づき綾瀬市の承認を得て同市所管の測量成果を使用して調製したものです。」

1:2,500

0 50 100 200 300 400 500m

海老名市

「この測量成果は、諸新会国土地理院の承認を得て同院所管の測量標及び測量成果を使用して得たものである。」
（承認番号） 平11情応第10号
「この測量成果は、国土地理院長の承認及び助言を得て同院所管の測量標及び測量成果を使用して得たものである。」
（承認番号） 平16情応第100号
「この測量成果は、国土地理院長の承認及び助言を得て同院所管の測量成果を使用して得たものである（承認番号）平21関公第316号」
「この測量成果は、国土地理院長の承認及び助言を得て同院所管の測量成果を使用して得たものである（承認番号）平27関公第1019」
「この測量成果は、国土地理院長の承認を得て同院所管の測量成果を使用して得たものである（承認番号）令2関公第347号」

No，13

No，13

No，10	No，11
No，12	No，13

記号

地図系は平成14年国土交通省告示第9号の規定による第X系座標系
投影は横メルカトル図法
図解に表示してある座標値はキロメートル基準
ティッシュ図ミリキロメートル変換
高さの基準は東京湾の平均海面
等高線の間隔は2メートル
平面直角座標値は世界測地系による

凡例

- 変更前の区域区分線
- 変更後の区域区分線
- 小字界
- 町丁界・大字界
- 都市計画区域

事項＼市町名	海老名市
件　　名	海老名都市計画区域区分の変更
図面の名称	計画図
縮　　尺	1／2,500
番　　号	10／10
作成年月日	令和　年　月　日