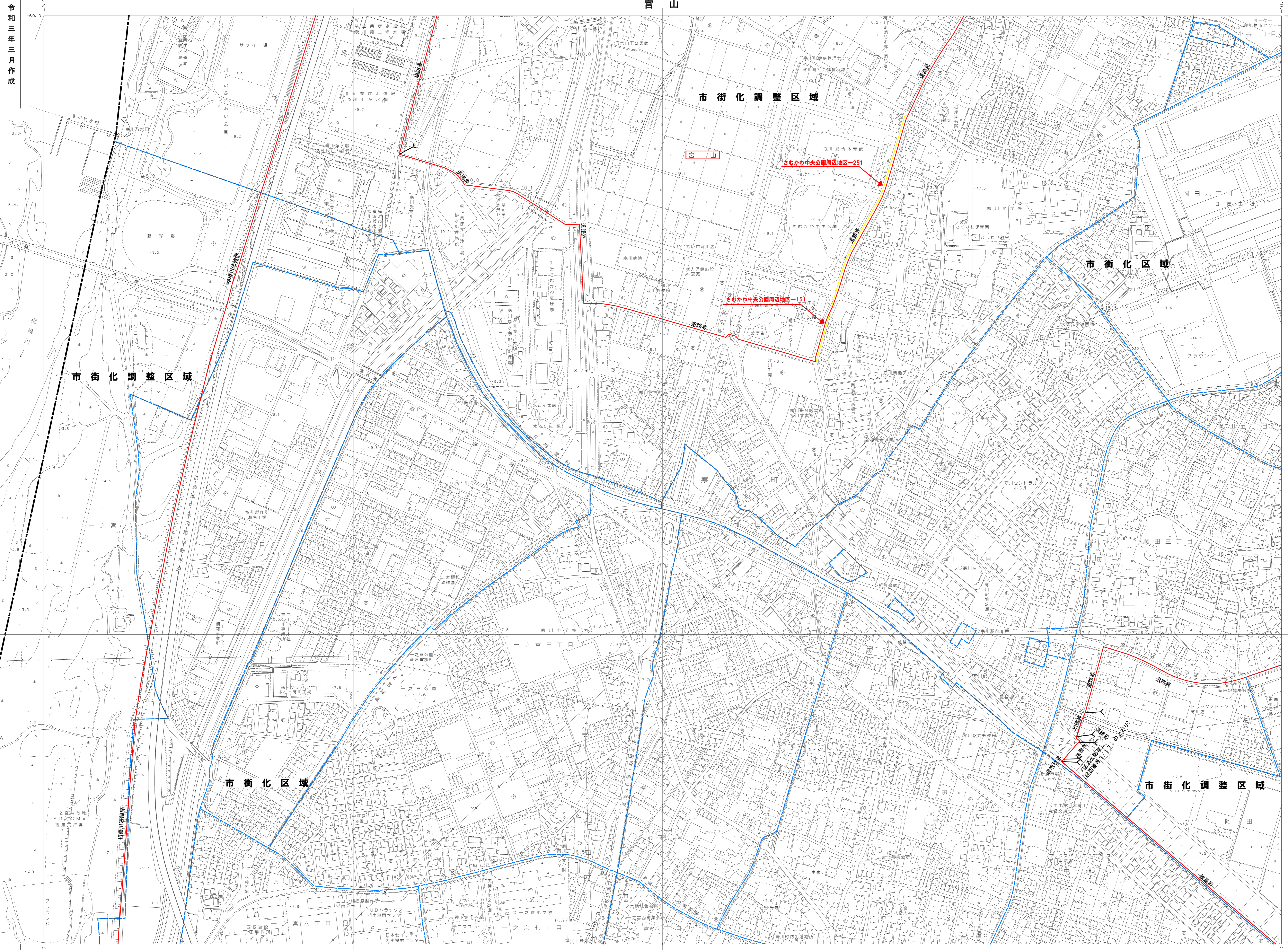


記号

■	建築地	△	37.2 三角点
□	建築跡地	■	25.62 水田
○	空地	■	42.5 雑草地
◇	空地	■	35.6 雑草地
○	空地	■	25.72 雑草地
○	空地	■	12.3 雑草地
○	空地	■	15.6 雑草地
○	空地	■	25.62 雑草地

凡例

---	都市計画区域
---	町丁界・字界
---	変更後の区域区分
---	変更前の区域区分



岡田・大蔵

平成12年測図
平成17年修正
平成22年修正
平成27年修正
令和2年修正

1. 令和2年 1月撮影空中写真
令和2年 9月現地調査
2. この測圖結果は、平塚市長の承認を得て平塚市都市計画基本図をもとに作成したものである。

1:2,500

この測圖結果は、国土地理院長の承認及び助言を得て
同院所管の測圖標及び測圖結果を使用して得たものである。
〔承認番号〕平17関公 第71号

この測圖結果は、国土地理院長の承認及び助言を得て
同院所管の測圖標及び測圖結果を使用して得たものである。
〔承認番号〕平22関公 第124号

この測圖結果は、国土地理院長の承認及び助言を得て
同院所管の測圖標及び測圖結果を使用して得たものである。
〔承認番号〕平27関公 第186号

この測圖結果は、国土地理院長の承認及び助言を得て
同院所管の測圖標及び測圖結果を使用して得たものである。
〔承認番号〕平22関公 第677号

市町村名		寒川町
事項	変更内容	寒川町
図面の名称	茶ヶ崎都市計画・区域区分の変更	
縮尺	1/2,500	
番号	1/6	
作成年月日	令和 年 月 日	

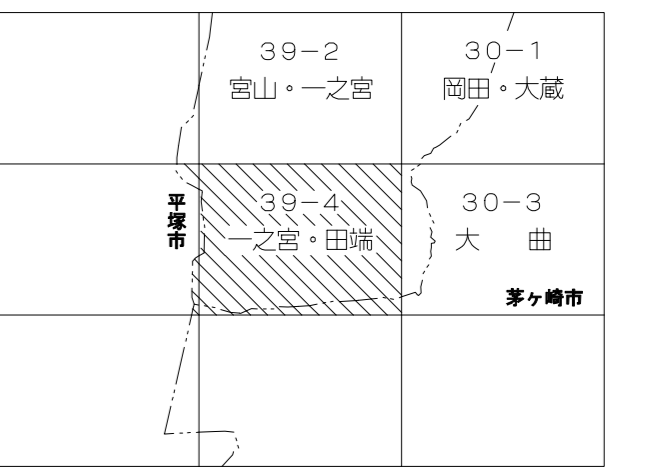
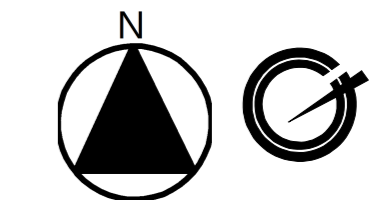


Table with 2 columns: Symbol and Description. Lists various urban planning symbols like building types, roads, and green spaces.

Table with 2 columns: Symbol and Description. Lists various urban planning symbols like building types, roads, and green spaces.

Table with 2 columns: Symbol and Description. Lists various urban planning symbols like building types, roads, and green spaces.

Table with 2 columns: Symbol and Description. Lists various urban planning symbols like building types, roads, and green spaces.

Table with 2 columns: Symbol and Description. Lists various urban planning symbols like building types, roads, and green spaces.

Table with 2 columns: Symbol and Description. Lists various urban planning symbols like building types, roads, and green spaces.

Table with 2 columns: Symbol and Description. Lists various urban planning symbols like building types, roads, and green spaces.

Table with 2 columns: Symbol and Description. Lists various urban planning symbols like building types, roads, and green spaces.

Table with 2 columns: Symbol and Description. Lists various urban planning symbols like building types, roads, and green spaces.

令和三年三月作成



大曲

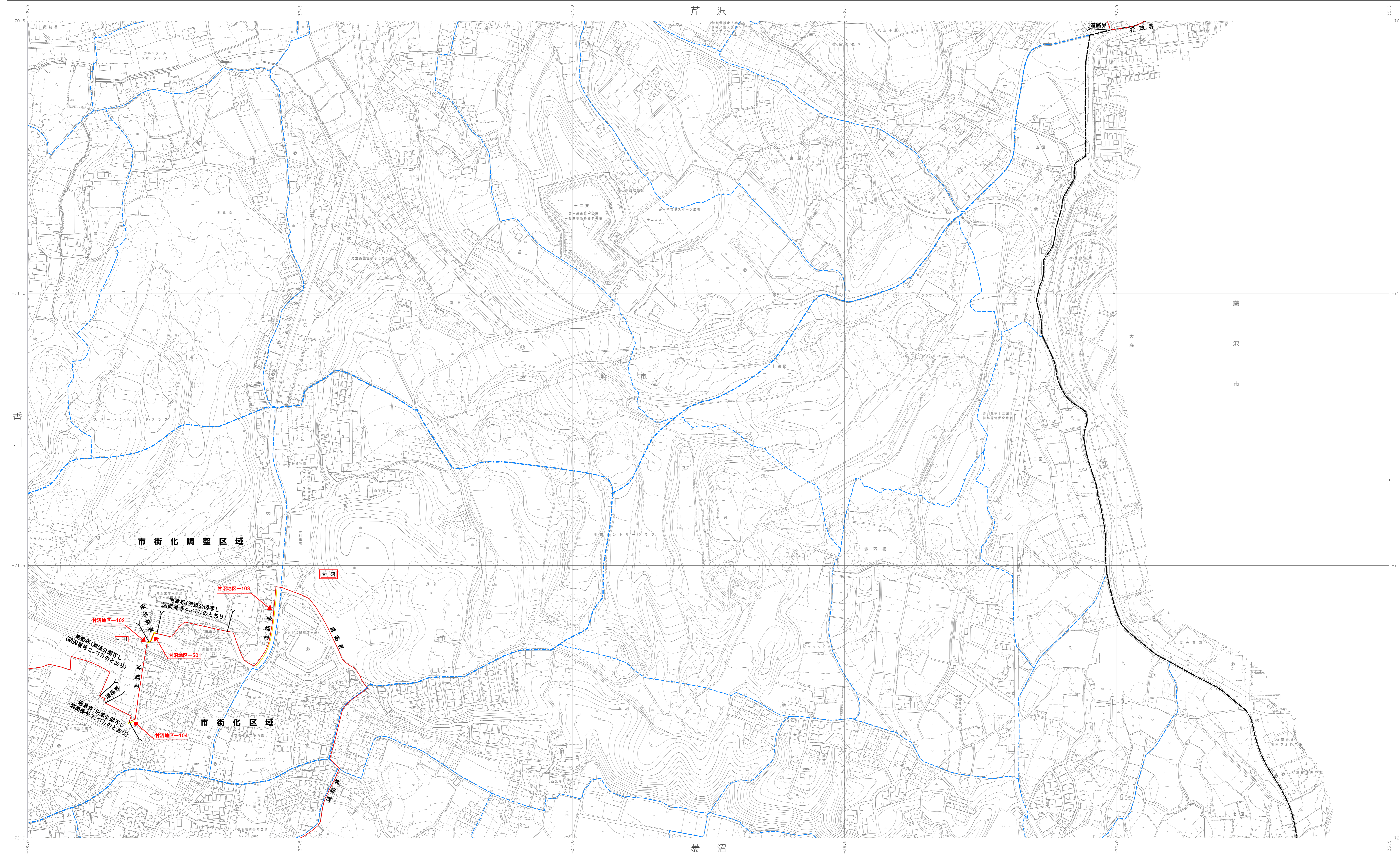

国際航業株式会社調製

1. 令和二年 1月撮影空中写真
2. 令和二年 9月現地調査
3. この測量結果は、平塚市長の承認を得て平塚市都市計画基本図をもとに作成したものである。
4. この図面は、図解法による測量結果に基づき平塚市長の承認を得て同市所管の測量結果を使用して調製したものである。

1:2,500

この測量結果は、国土担理院長の承認及び助言を得て同院所管の測量結果及び測量結果を使用して得たものである。
〔測量番号〕平22関公 第124号
この測量結果は、国土担理院長の承認及び助言を得て同院所管の測量結果及び測量結果を使用して得たものである。
〔測量番号〕平22関公 第124号
この測量結果は、国土担理院長の承認及び助言を得て同院所管の測量結果及び測量結果を使用して得たものである。
〔測量番号〕平22関公 第124号

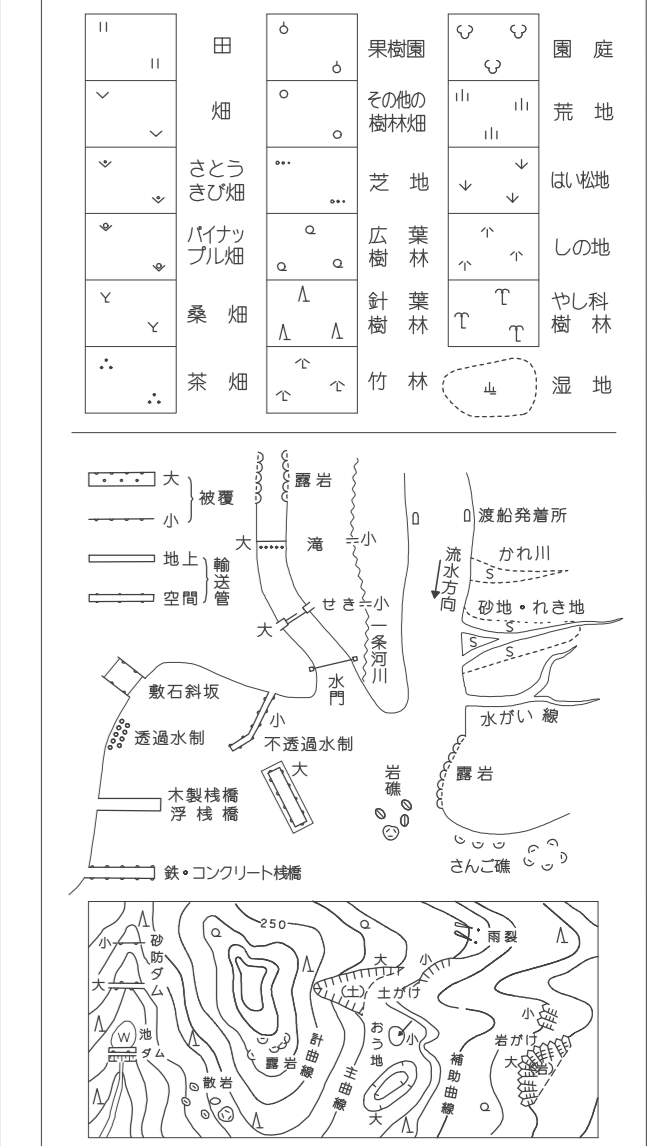
Table with 2 columns: Item and Value. Details include '寒川町', '1/2,500', '2/6', and '令和 年 月 日'.



30-1	30-2
30-3	30-4
40-1	40-2
41-1	

- 記号
- 建物
 - 屋上建物
 - 屋外建物
 - 公園
 - 緑地
 - 水路
 - 河川
 - 海岸線
 - 境界線
 - 市街化調整区域
 - 市街化区域

- 凡例
- 市街化調整区域
 - 市街化区域
 - 町丁界・大字界
 - 小字界
 - 変更後の区域区分線
 - 変更前の区域区分線



令和3年製圖
 1. 令和2年11月撮影空中写真
 2. 令和2年10月現地調査

1:2,500

茅ヶ崎市 (アジア航測株式会社調製)

IX-MD 30-4

市町名	茅ヶ崎市
事項	茅ヶ崎市都市計画 区域区分の変更
図面の名称	計画図
縮尺	1/2,500
番号	3/6
作成年月日	令和 年 月 日