窓口システム利用方法

1.利用開始

<トップページ>（最初の画面）

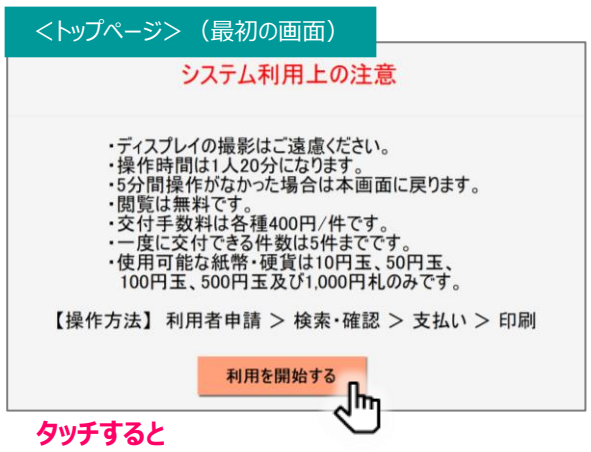

タッチすると
申請者情報入力画面へ切り替わります。

2.申請者情報の入力

<メニュー選択>
建築物検索

3.建築物検索

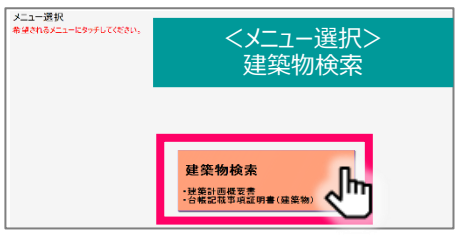

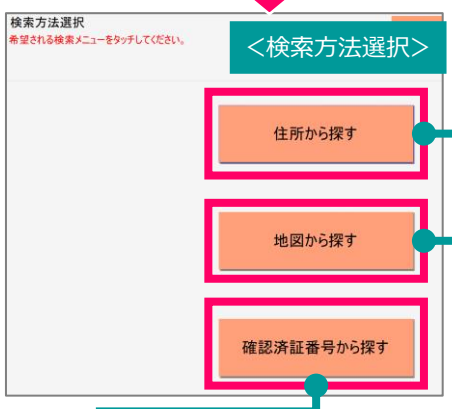

方法①

■住所から探す 住所を選択して検索します。または、住所を入力して検索します。

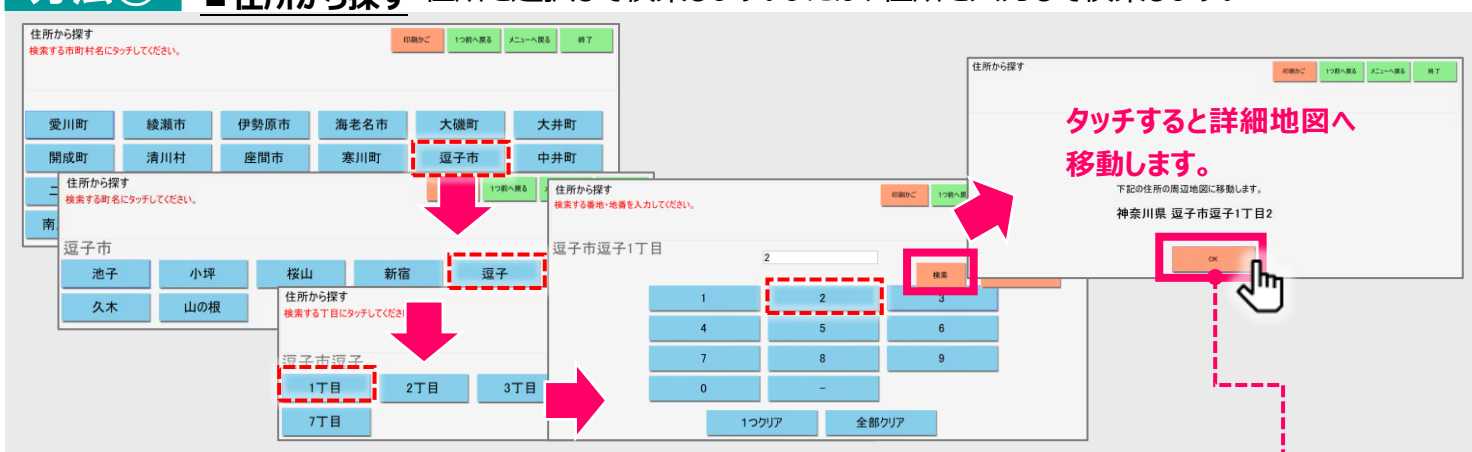

方法②

■地図から探す
地図上で調査したい位置をクリックし地図表示します。

<建築物検索> 詳細地図

地図の拡大縮小、
地図の位置移動が
できます。

方法③

■確認済証番号から探す
交付年月日もしくは確認済証番号（一部の文字列でも可）を入力し【検索】します。

検索結果

検索結果が一覧表示します。

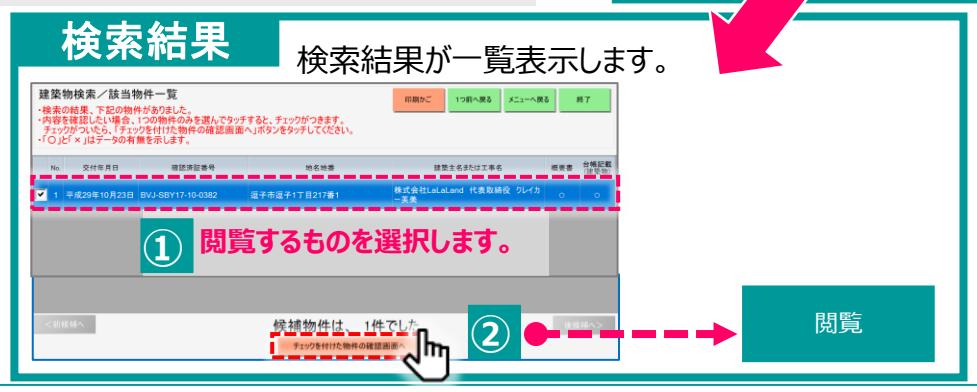

4.閲覧・印刷

閲覧

■建築計画概要書、台帳記載事項証明

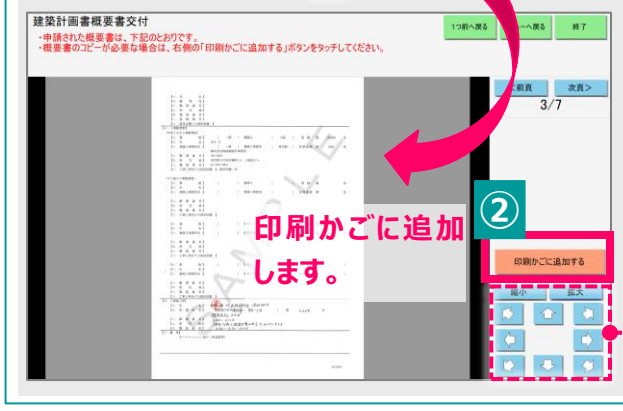

画像の拡大縮小、位置の移動ができます。
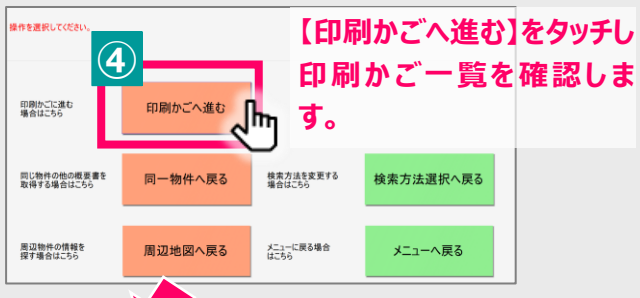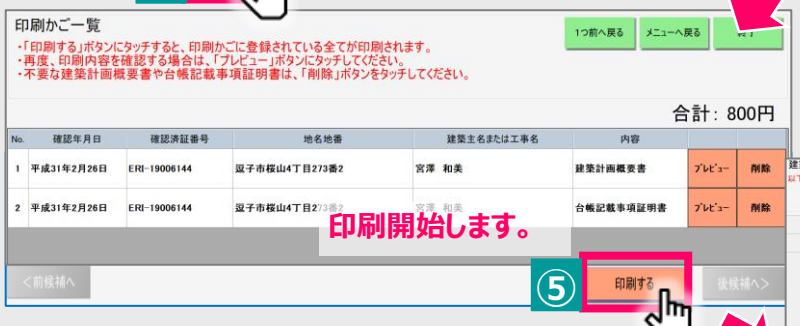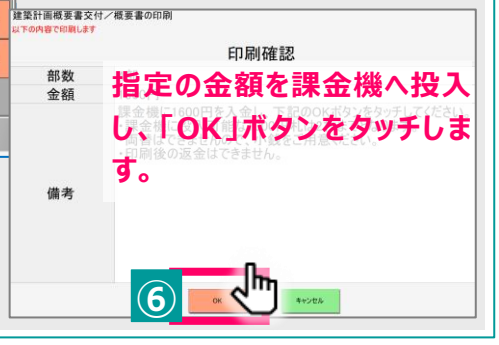
印刷かご→印刷