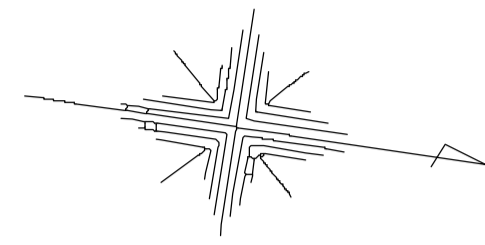


# 酒匂川流域下水道台帳

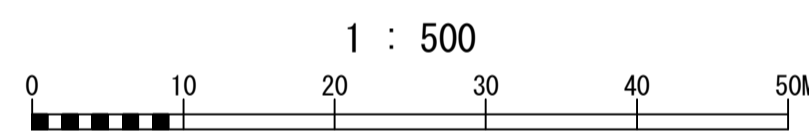
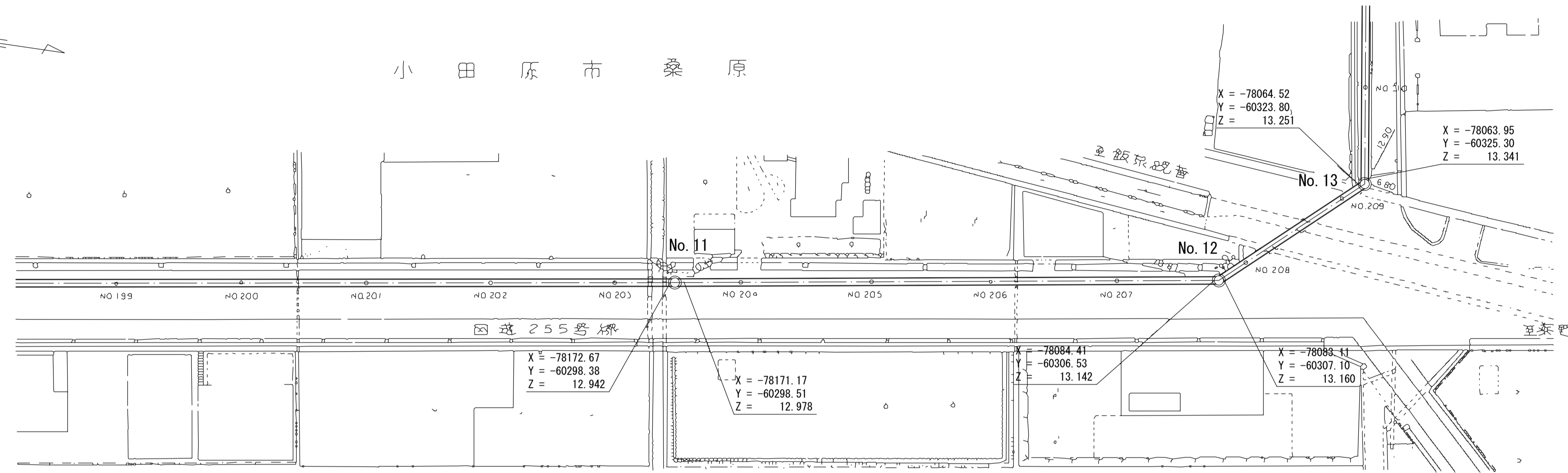
## 施設平面縦断図

(図面番号 15)

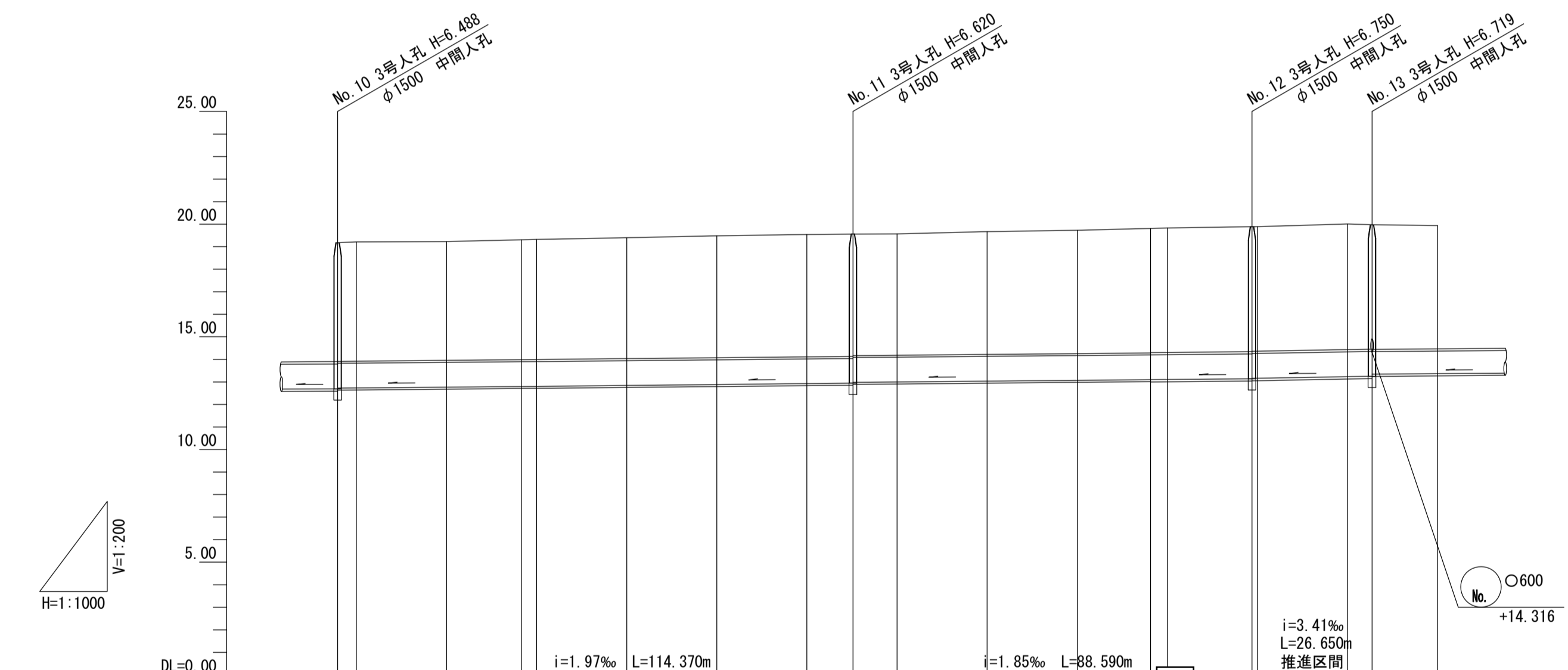
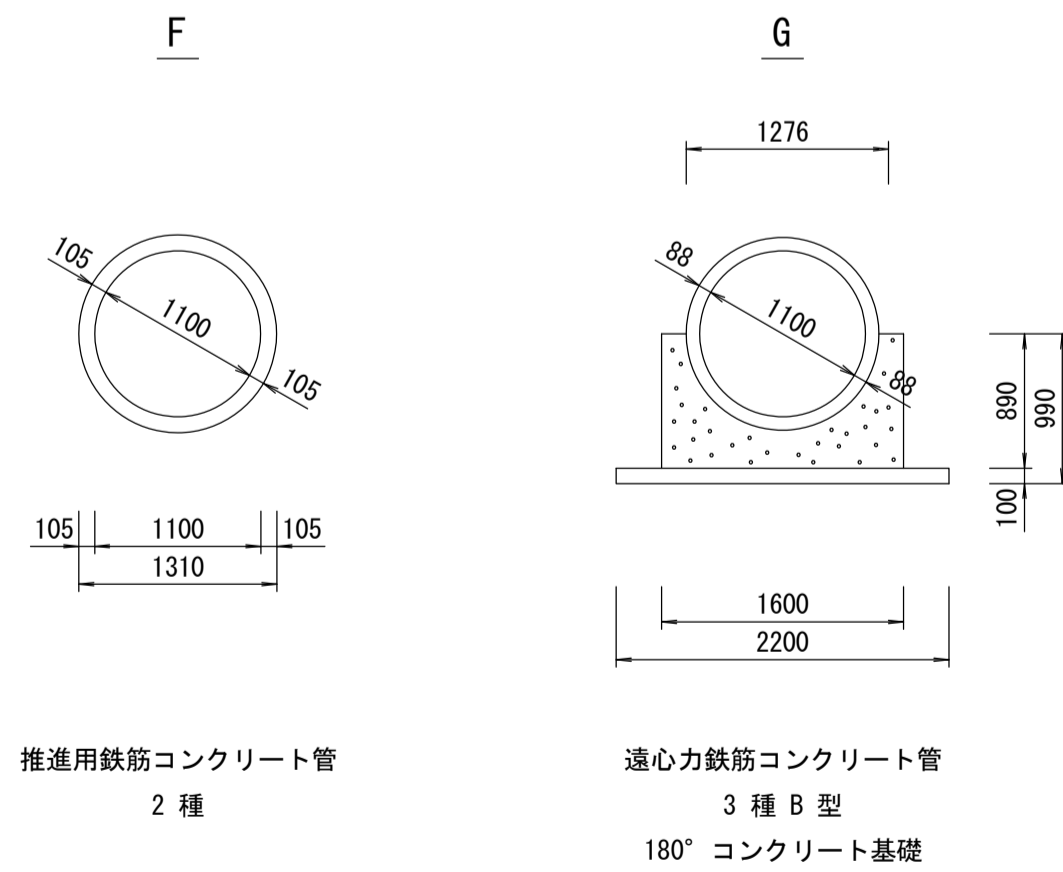
幹線名 左岸幹線



小田原市桑原



管渠構造図 S=1:50



	6-1		6-2				6-3		6-4		6-5			
	○1100mm i=1.50% L=206.480m		○1100mm i=2.41% L=139.653m				○1100mm i=2.76% L=212.545m		○1100mm i=2.76% L=212.545m		○1100mm i=2.76% L=212.545m			
施工区	昭和56年度 第6-3工区		昭和57年度(債務負担) 第6-4工区				昭和58年度 第5-1工区		昭和58年度 第5-1工区		昭和58年度 第5-1工区			
占用区間	国道255号線		国道255号線				国道255号線		小田原松田線		小田原松田線			
管渠築造	G		G				F		F		F			
土被り	5.300 5.270		5.422 5.392				5.562 5.520	5.514 5.529						
地盤高	19.182 19.212	19.226	19.319	19.388	19.483	19.538	19.582	19.571	19.671	19.725	19.827	19.882 19.885	20.007 19.970	19.937
管底高	12.694 12.724	12.796	12.942 12.978				13.100	13.142 13.160	13.251 13.341	13.251 13.341	13.251 13.341	13.251 13.341	13.251 13.341	
追加距離	0.000 3955.840 3960.000	3980.000	3996.620 4000.000	4020.000	4040.000	4060.000	4070.210	4080.000	4100.000	4120.000	4136.255 4140.000	4158.800 4160.000	4180.000 4185.450	4200.000
区間距離	0.000 4.160	20.000	16.620 3.360	20.000	20.000	20.000	10.210	9.790	20.000	20.000	16.255 3.745	18.800 1.200	20.000 5.450	14.550
測点	No. 197 +15.840 No. 198	No. 199	+16.620 No. 200	No. 201	No. 202	No. 203	+10.210 No. 204	No. 205	No. 206	+16.255 No. 207	+18.800 No. 208	No. 209 +5.450	No. 210	

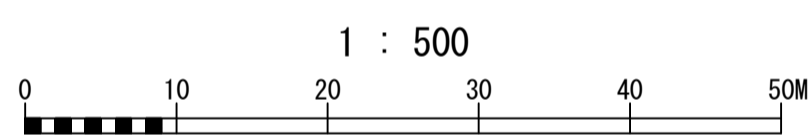
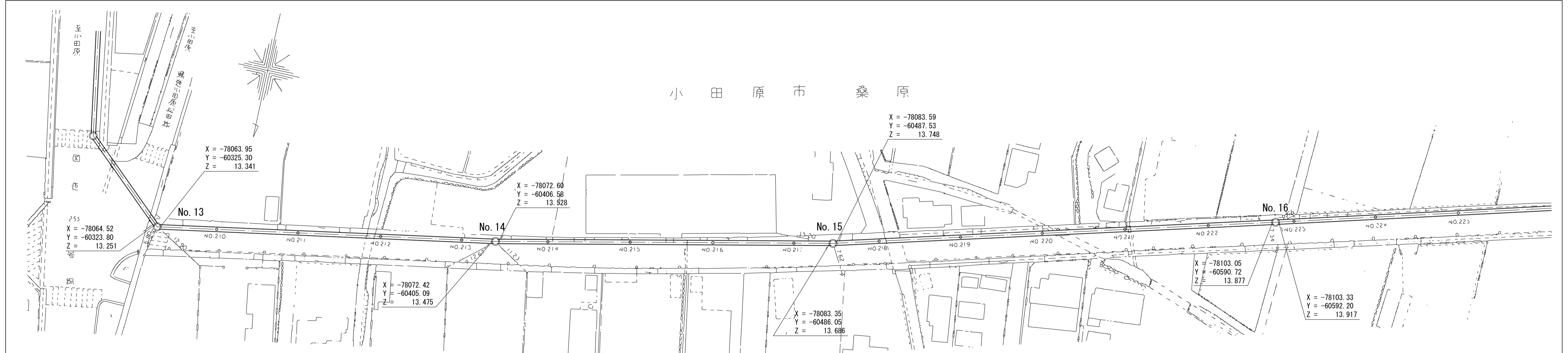
# 酒匂川流域下水道台帳

## 施設平面縦断図

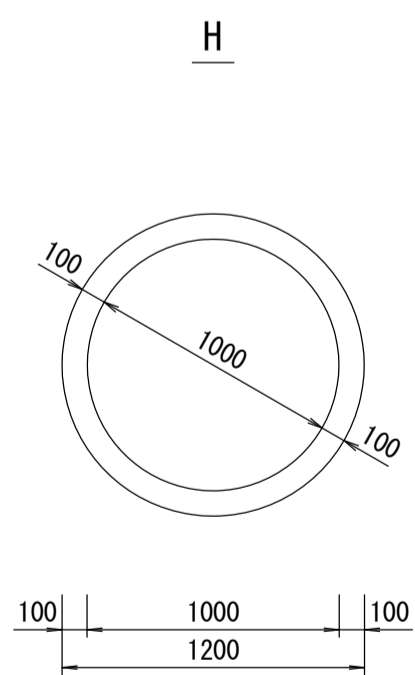
(図面番号 16)

幹線名 左岸幹線

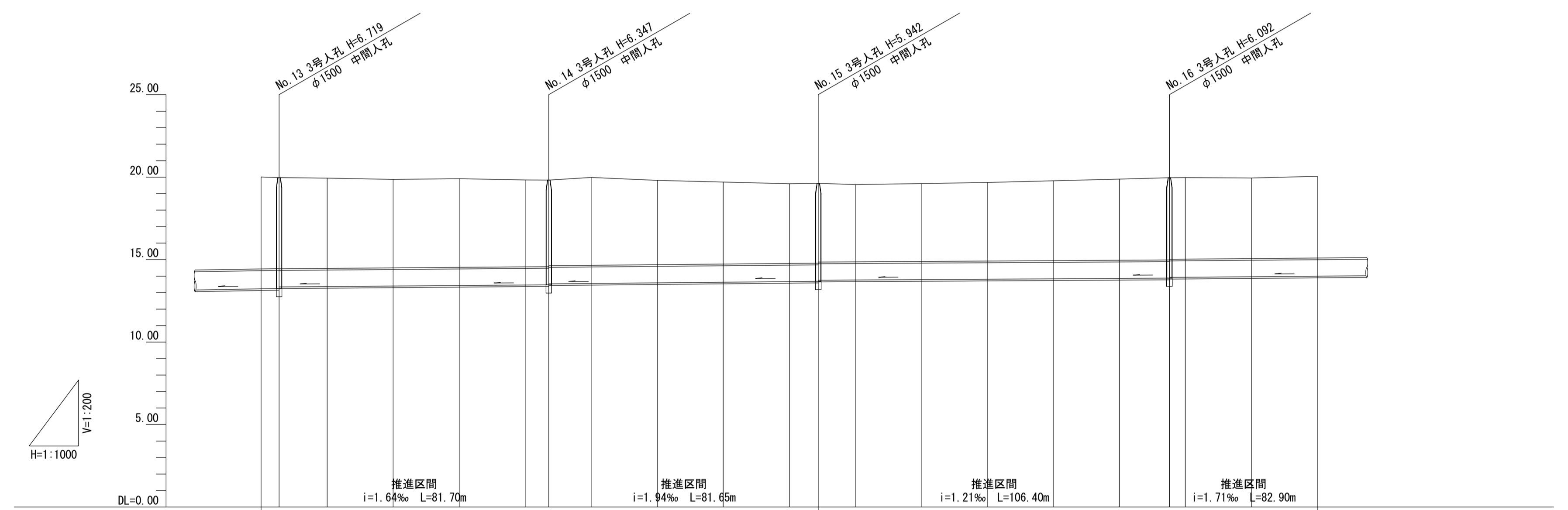
小田原市 桑原



管渠構造図 S=1:30



推進用鉄筋コンクリート管  
2種



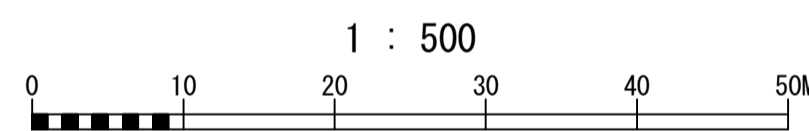
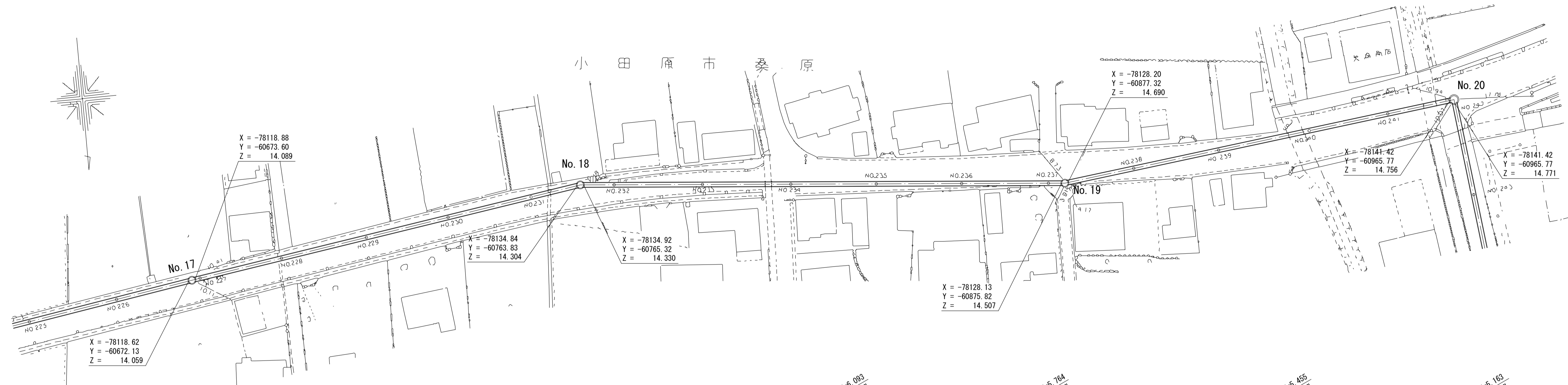
施工区	昭和58年度 第5-1工区										昭和58年度 第5-2工区											
占用区間	県道沼田園府津線																					
管渠築造	H																					
土被り	5.514 5.529				5.247 5.194				4.842 4.788				4.991 4.952				20.048					
地盤高	20.007	19.970	19.937	19.884	19.904	19.827	19.822	19.984	19.803	19.702	19.588	19.628	19.553	19.607	19.677	19.782	19.878	19.967	19.971	19.945	20.048	
管底高	13.251 13.341			13.475 13.528			13.686 13.748			13.877 13.917												
追加距離	0.000	4180.000	4185.450	4200.000	4220.000	4240.000	4260.000	4267.150	4280.000	4300.000	4320.000	4340.000	4348.800	4360.000	4380.000	4400.000	4420.000	4440.000	4455.200	4460.000	4480.000	4500.000
区間距離	0.000	5.450	14.550	20.000	20.000	20.000	7.150	12.850	20.000	20.000	20.000	8.800	11.200	20.000	20.000	20.000	20.000	15.200	4.800	20.000	20.000	
測点	No. 209 +5.450	No. 210	No. 211	No. 212	No. 213 +7.150	No. 214	No. 215	No. 216	No. 217 +8.800	No. 218	No. 219	No. 220	No. 221	No. 222	+15.200 No. 223	No. 224	No. 225					

# 酒匂川流域下水道台帳


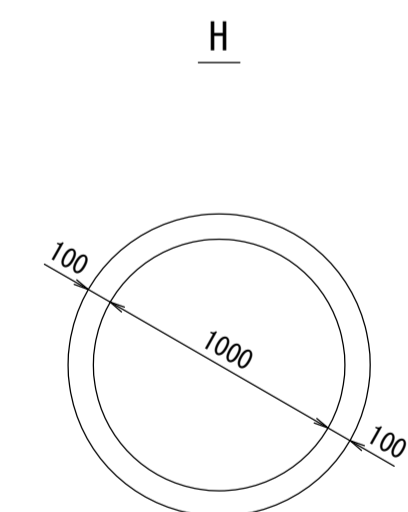
## 施設平面縦断面図

(図面番号 17)

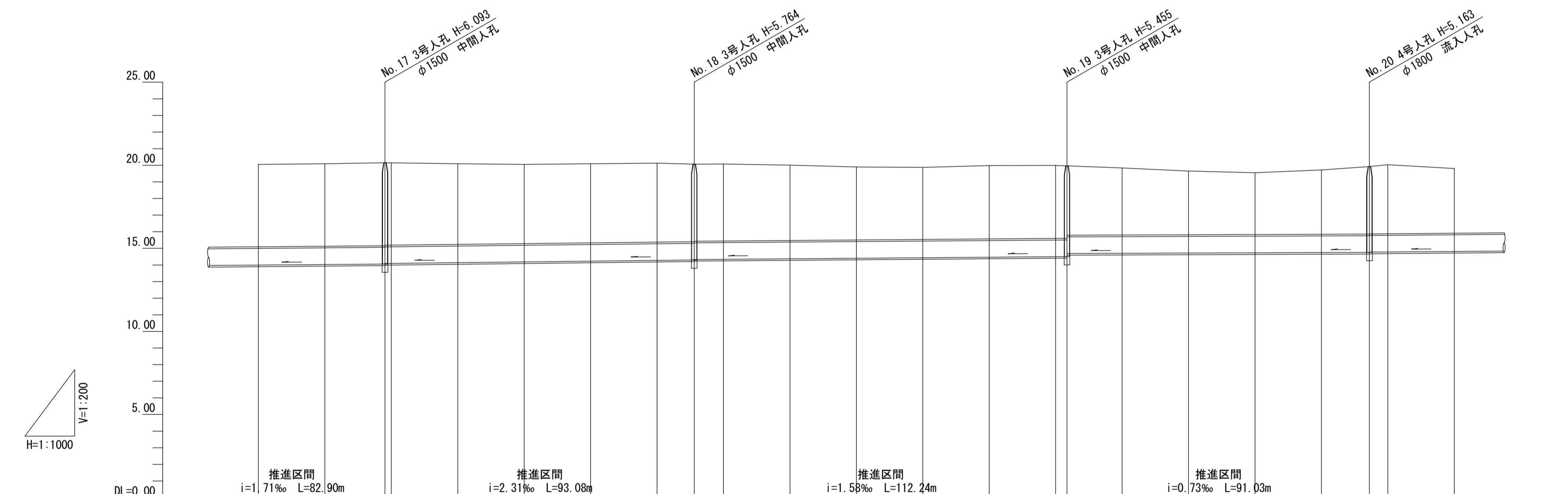
幹線名 左岸幹線



管渠構造図 S=1:30



推進用鉄筋コンクリート管  
2種



施工区	5-1	昭59年度 第5-3工区 (その1)										昭59年度 第5-3工区 (その2)												
占用区間		県道沼田国府津線														市道 0063号線								
管渠構造		H																						
土被り			4.993	4.963		4.664	4.638		4.355	4.172		4.063	4.048											
地盤高		20.048	20.089	20.152	20.094	20.054	20.091	20.127	20.088	20.079	20.006	19.897	19.876	19.986	19.987	19.982	19.841	19.649	19.554	19.722	19.919	20.036	19.807	
管底高			14.059	14.089		14.304	14.330		14.507	14.690		14.756	14.771		14.756	14.771								
追加距離		4500.000	4520.000	4538.100	4540.000	4560.000	4580.000	4600.000	4620.000	4631.180	4640.000	4660.000	4680.000	4700.000	4720.000	4740.000	4743.420	4760.000	4780.000	4800.000	4820.000	4834.450	4840.000	4860.000
区間距離		0.000	20.000	18.100	1.900	20.000	20.000	20.000	20.000	11.180	8.820	20.000	20.000	20.000	20.000	3.420	16.580	20.000	20.000	20.000	20.000	14.450	5.550	20.000
測点		No. 225	No. 226	+18.100 No. 227	No. 228	No. 229	No. 230	No. 231	+11.180 No. 232	No. 233	No. 234	No. 235	No. 236	+3.420 No. 237	No. 238	No. 239	No. 240	+14.450 No. 242	No. 243					

調整  
年月  
昭和  
61  
年  
3  
月

ページ

17