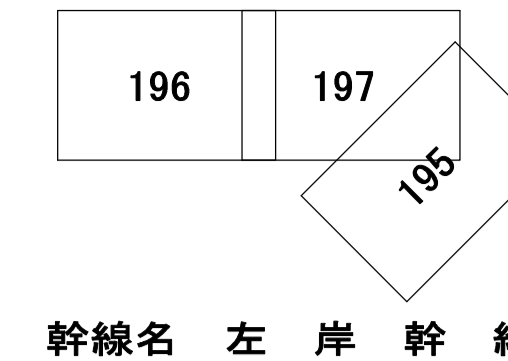
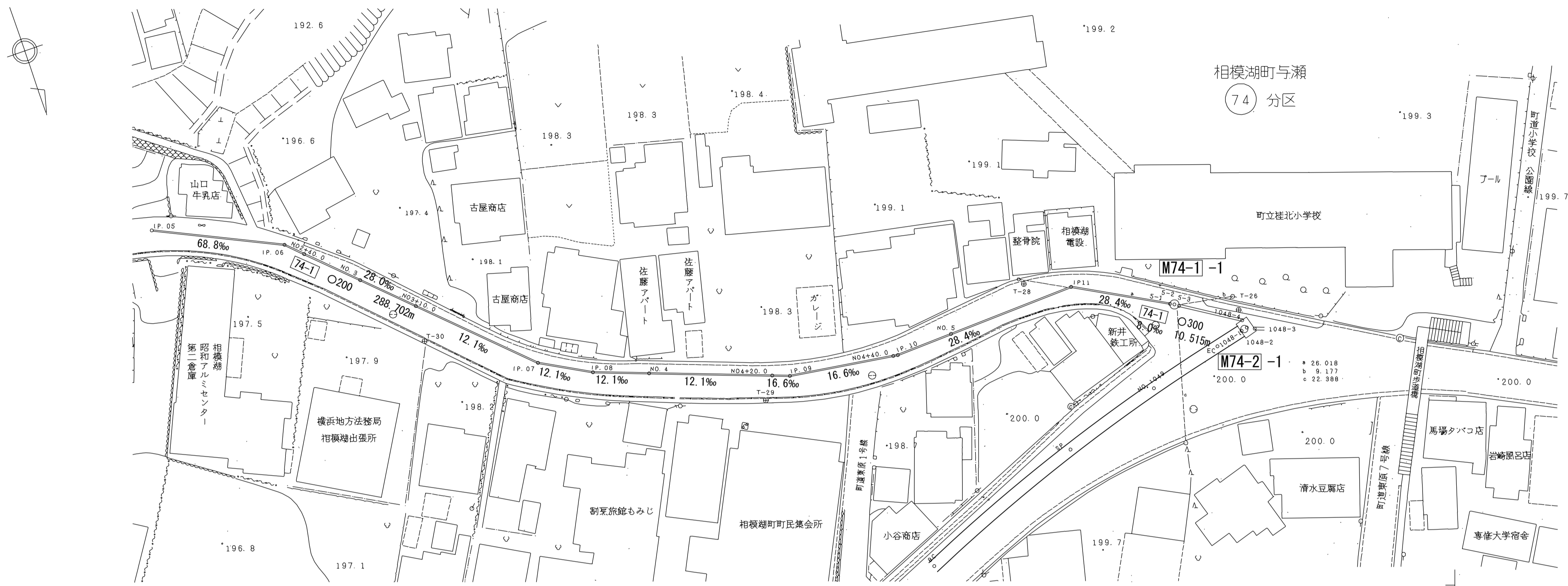
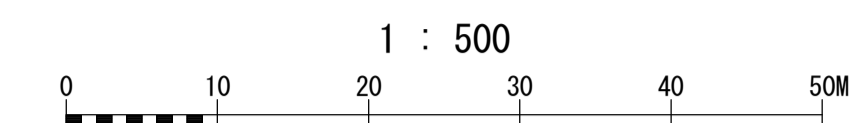


相模川流域下水道台帳

施設平面縦断図 (図面番号 197)



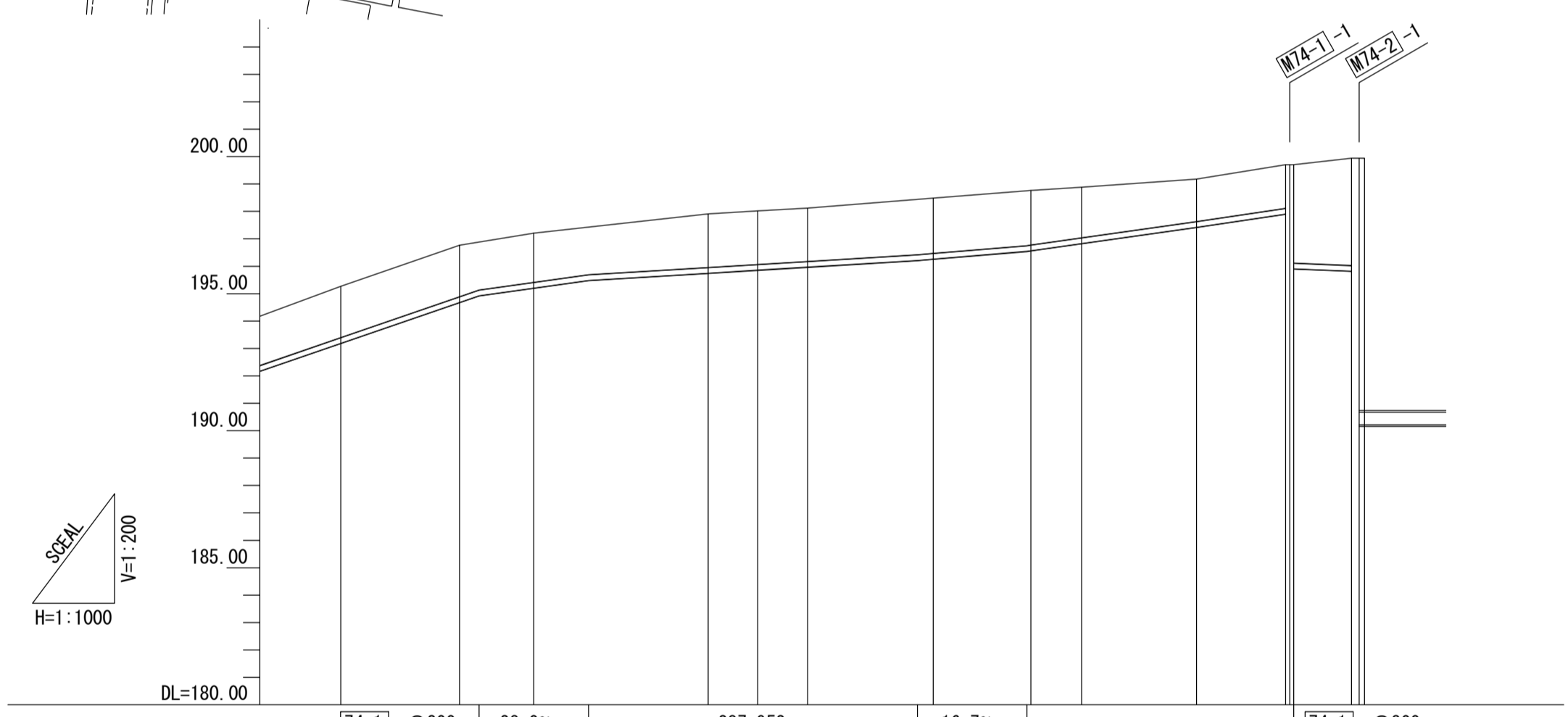
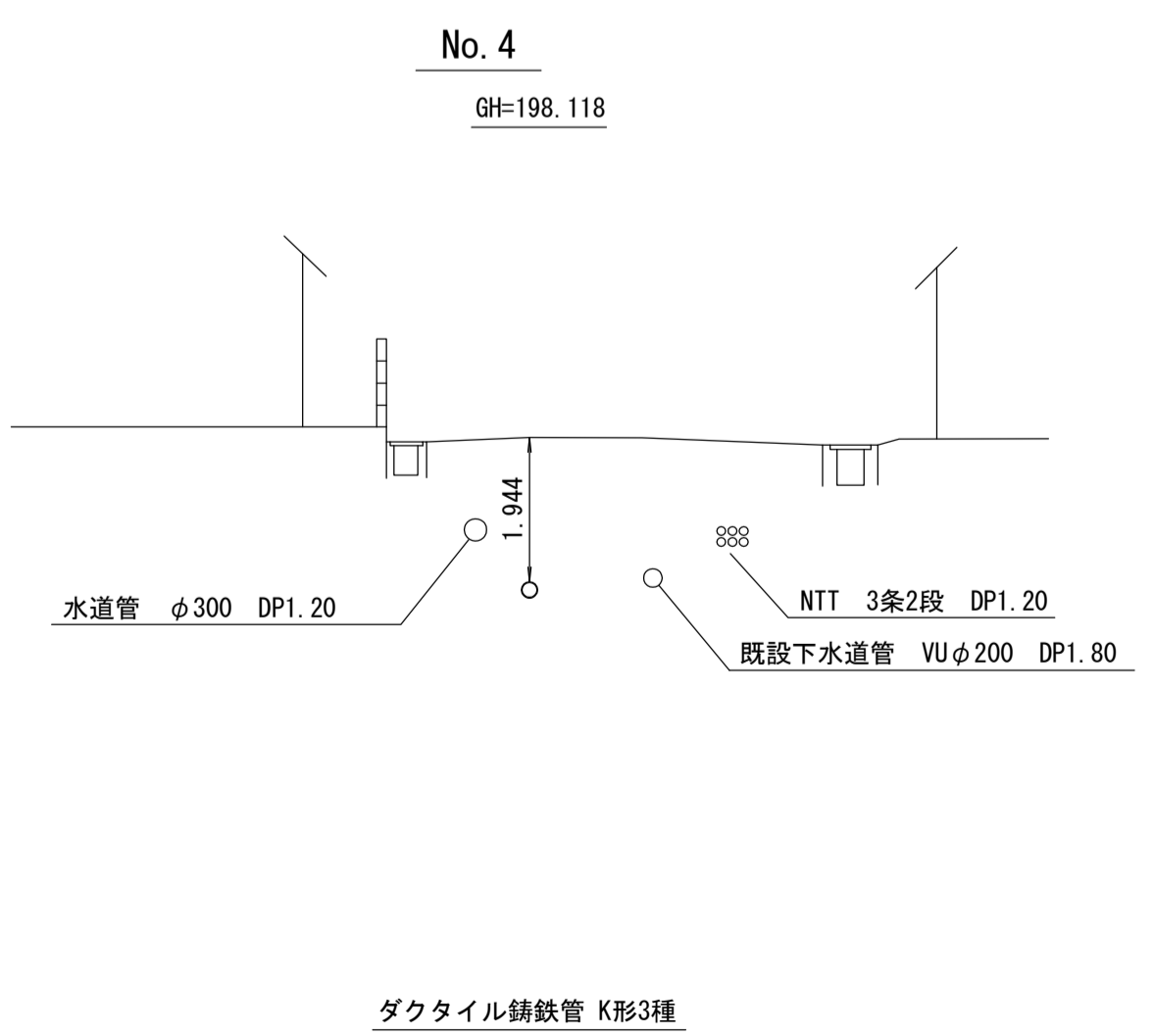
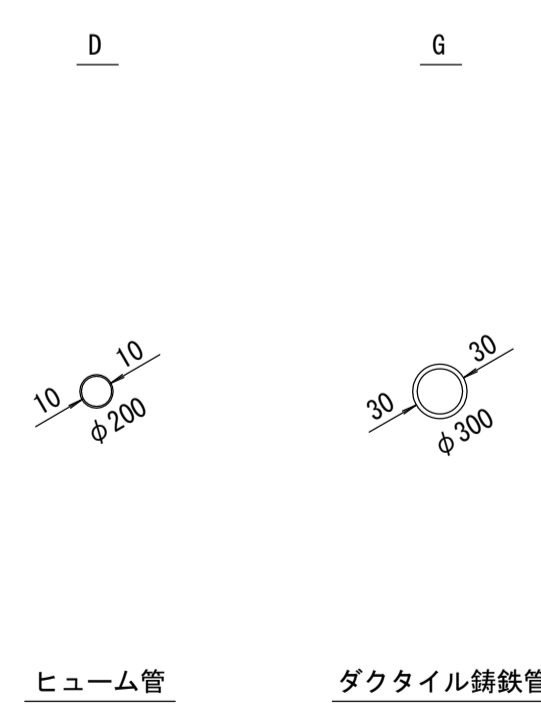
財産区分コード	大分類	中分類	小分類	整理番号
GA	管渠施設	管渠	第 74-2 工区	159



管渠構造図 S=1:50

横断面図 S=1:100

点名	X	Y
IP. 05	-42912.449	-57745.904
IP. 06	-42903.191	-57765.504
NO2+40.0	-42900.736	-57768.046
NO. 3	-42893.789	-57775.240
NO3+10.0	-42886.842	-57782.433
IP. 07	-42871.672	-57798.143
IP. 08	-42867.317	-57806.087
NO. 4	-42864.177	-57814.630
NO4+20.0	-42857.278	-57833.402
IP. 09	-42856.285	-57836.103
NO4+40.0	-42853.856	-57853.052
IP. 10	-42853.754	-57853.766
NO. 5	-42854.140	-57863.037
IP. 11	-42855.012	-57883.955
S-1	-42847.149	-57898.193
S-2	-42846.786	-57898.850
S-3	-42846.384	-57899.483
1048-4	-42840.753	-57908.364
1048-2	-42839.389	-57908.678
1048-1	-42839.161	-57907.704
NO. 1048	-42835.050	-57891.260
EC	-42838.112	-57903.222
SP	-42830.107	-57875.231
BC	-42819.427	-57848.148
1048-3	-42838.314	-57909.837



項目	74-2工区 L=299.217m																		
	D					G													
施工区	74-2工区 L=299.217m																		
占用区間	借(116) 町道2-3号線(月夜野線)					借(115) 国道20号線													
管渠築造	D					G													
土被り	1.873	1.877	1.974	1.956	1.952	1.944	2.014	2.014	1.991	1.847	1.543	1.590	3.798	3.700					
地盤高	195.268	196.764	197.204	197.912	196.018	196.121	196.486	196.765	196.884	199.176	199.707	199.707	199.945	199.945					
管底高	183.185	184.677	185.200	185.746	185.658	185.967	186.210	186.258	186.543	186.827	187.423	187.907	188.171	188.217					
追加距離	114.789	136.466	140.000	150.000	150.000	160.000	161.839	190.899	200.000	220.000	222.878	240.000	240.721	250.000					
区間距離	14.789	21.677	3.534	10.000	10.000	21.839	9.060	9.101	20.000	2.878	17.122	0.750	0.721	9.279					
測点	IP. 05	IP. 06	No. 3	No. 3+10.0	IP. 07	IP. 08	No. 4	No. 4+20.0	IP. 09	No. 4+40.0	IP. 10	No. 5	IP. 11	S-1	S-2	S-3	1048-3	1048-2	1048-1

地形図
作成
年月
平成
12
年
3
月
調整
年月
平成
年
月
ページ
17