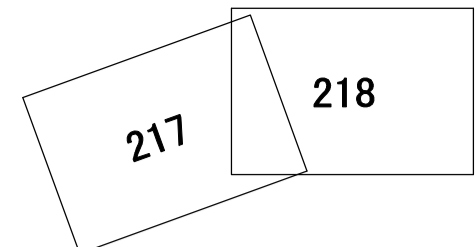


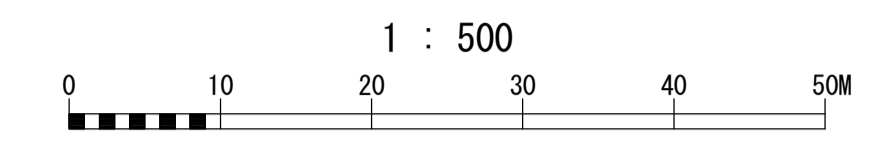


# 相模川流域下水道台帳

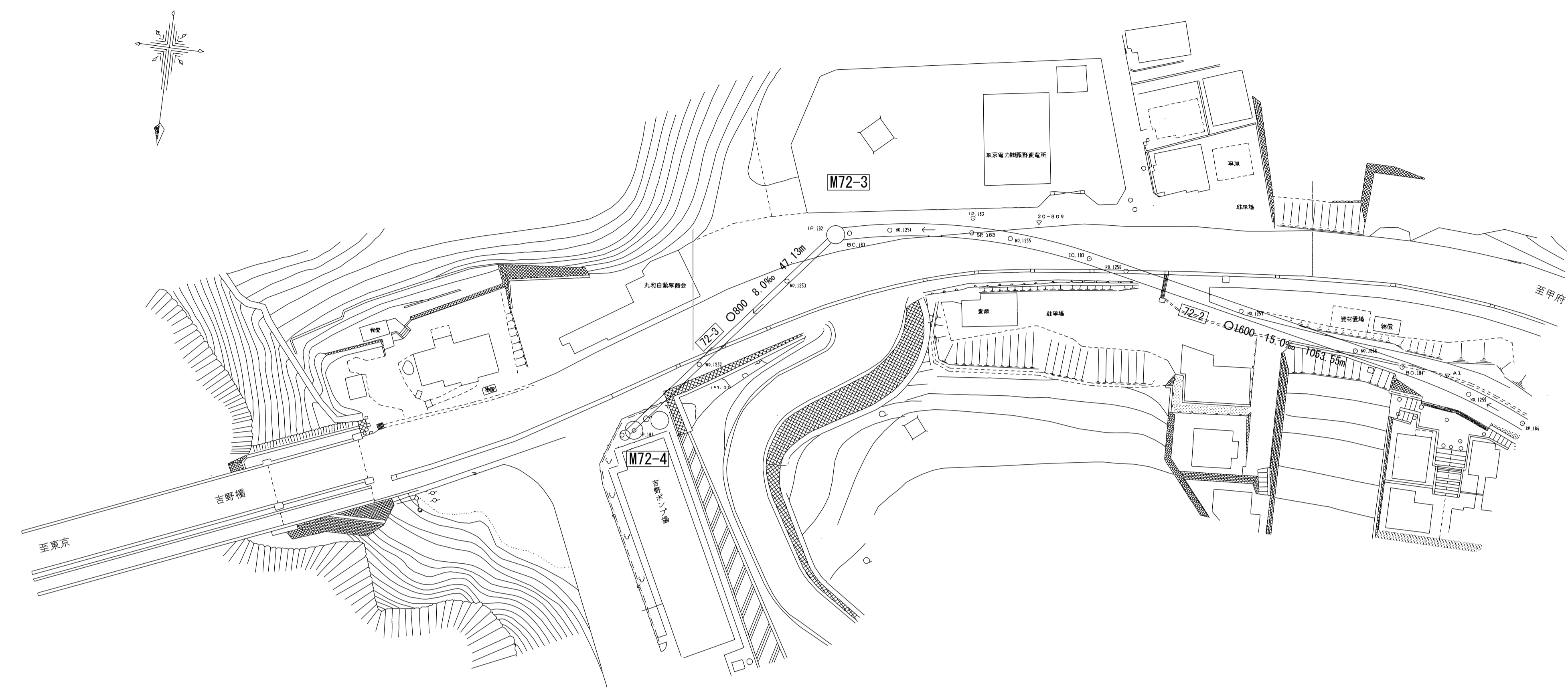
## 施設平面縦断図 ( 図面番号 217 )



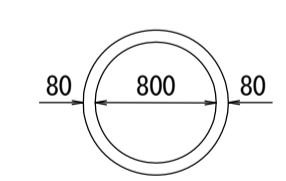
幹線名 左岸幹線



財産区分コード	大分類	中分類	小分類	整理番号
GA	管渠施設	管渠	第 72-2 72-3 工区	174

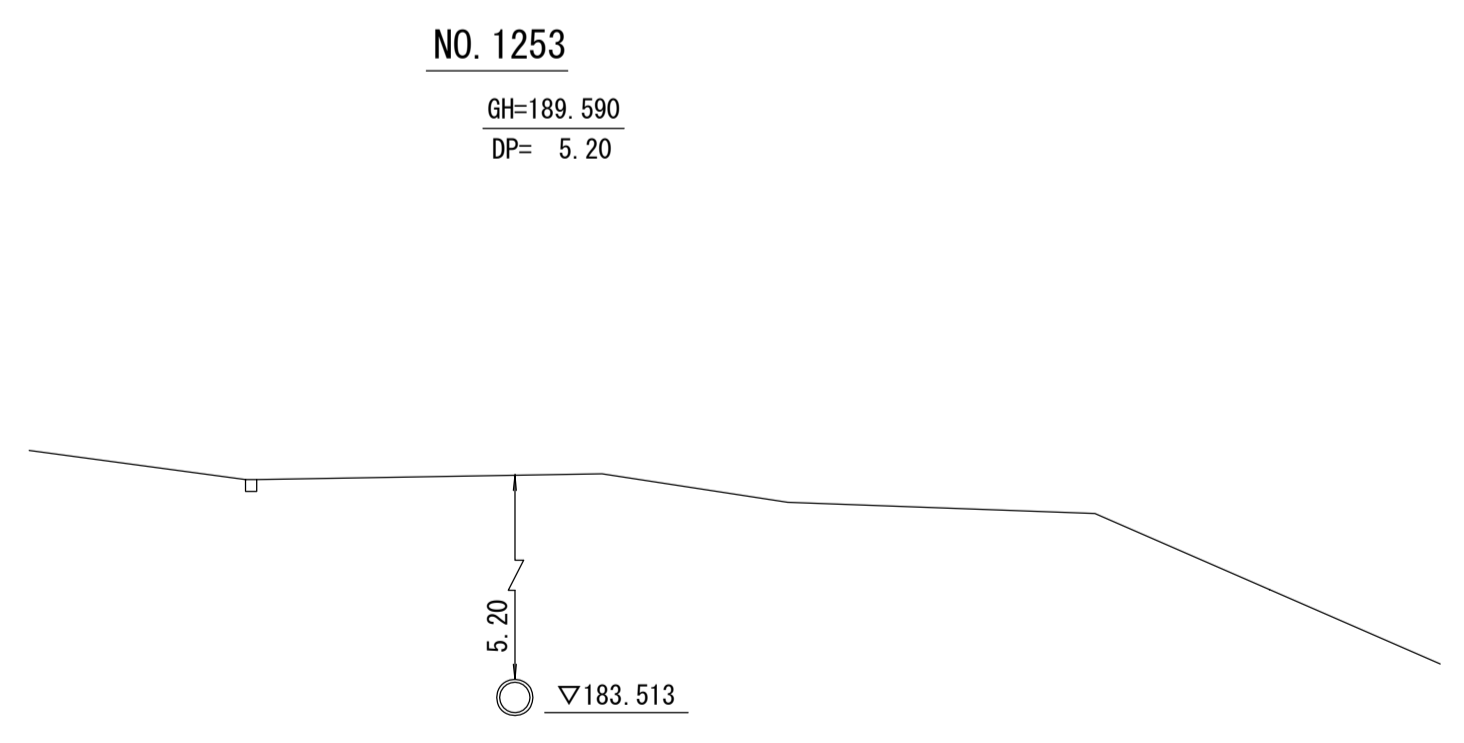


管渠構造図 S=1:50

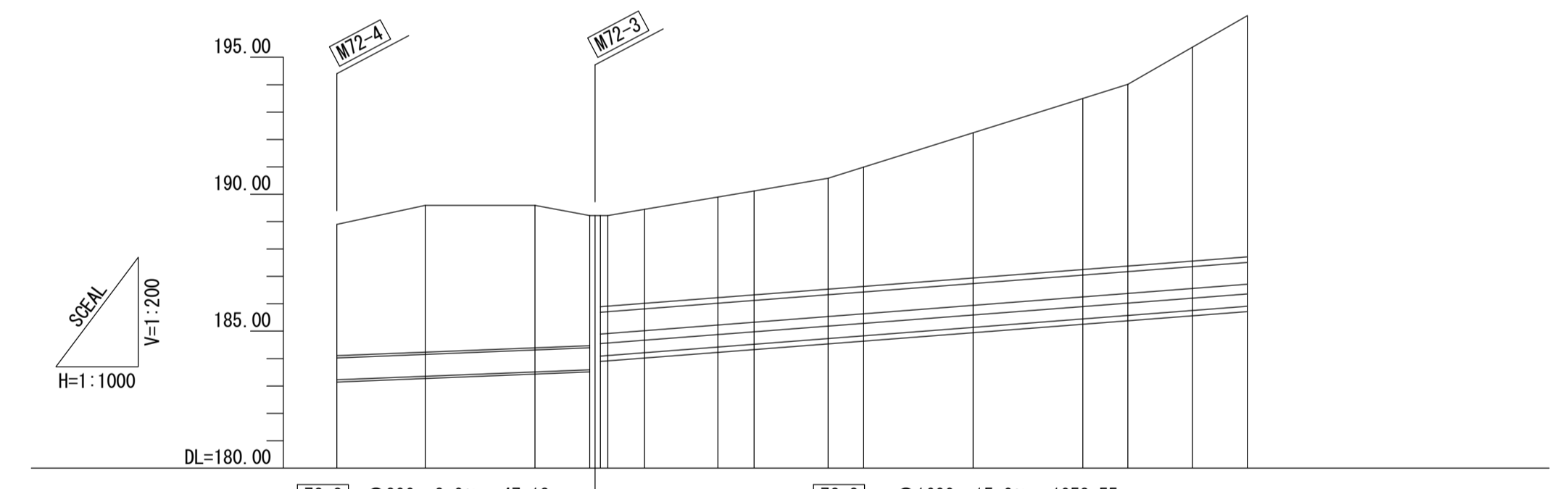


鋼製セグメント

横断面 S=1:200



点名	X座標	Y座標
NO.1252	-43069.306	-60334.375
NO.1253	-43084.699	-60347.037
BC.183	-43093.795	-60356.316
NO.1254	-43095.113	-60362.868
SP.183	-43096.309	-60376.324
NO.1255	-43096.152	-60382.766
EC.183	-43094.442	-60396.106
NO.1256	-43093.104	-60402.367
NO.1257	-43088.908	-60422.003
NO.1259	-43079.964	-60460.973
BC.184	-43083.034	-60449.496
JP.181	-43036.238	-60323.627
IP.182	-43093.273	-60354.088
IP.183	-43098.722	-60376.288



施工区	72-3 工区 L=45.330m				72-2 工区 L=1050.950m									
	借(13) 国道20号線													
占用区間	借(13) 国道20号線				借(13) 町道 藤野吉野線									
管渠築造	A				B									
土盛り	4.800	6.000	5.200	4.740	4.100	4.480	4.800	5.750	6.710	7.090	8.280	9.280		
地盤高	188.900	189.590	189.590	189.220	189.000	190.120	190.580	190.990	192.240	193.500	194.010	195.370	196.520	
管底高	183.224	183.353	183.513	183.601	184.450	184.549	184.752	185.149	185.449	185.572	185.749	185.900		
追加距離	56460.765	56476.905	56496.905	56507.895	56530.325	56536.905	56550.435	56556.905	56576.905	56596.905	56605.115	56616.905	56626.935	
区間距離	0.000	16.140	20.000	10.990	6.690	13.420	6.590	13.530	6.470	20.000	20.000	8.210	11.790	10.030
測点	IP.181	NO.1252	NO.1253	IP.183	NO.1254	SP.183	NO.1255	EC.183	NO.1256	NO.1257	NO.1258	BC.184	NO.1259	SP.184

地形図  
作成  
年月  
平成  
14  
年  
2  
月  
調整  
年月  
平成  
年  
月  
ページ  
6