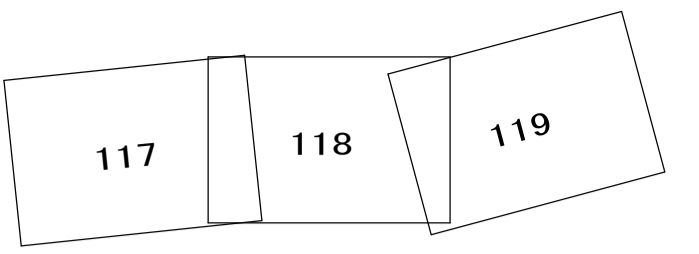


相模川流域下水道台帳

施設平面縦断図 (図面番号 118)

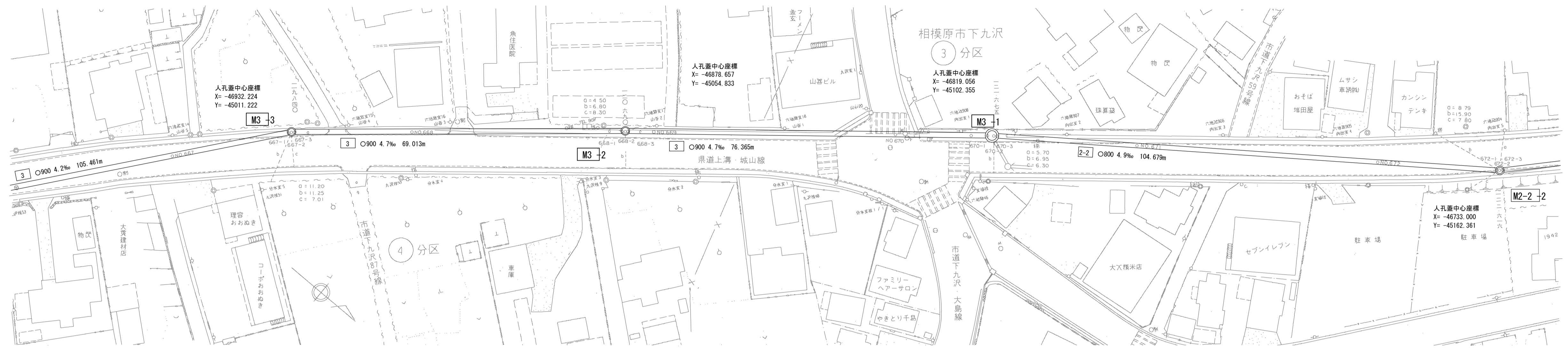


幹線名 左岸 幹線

1 : 500



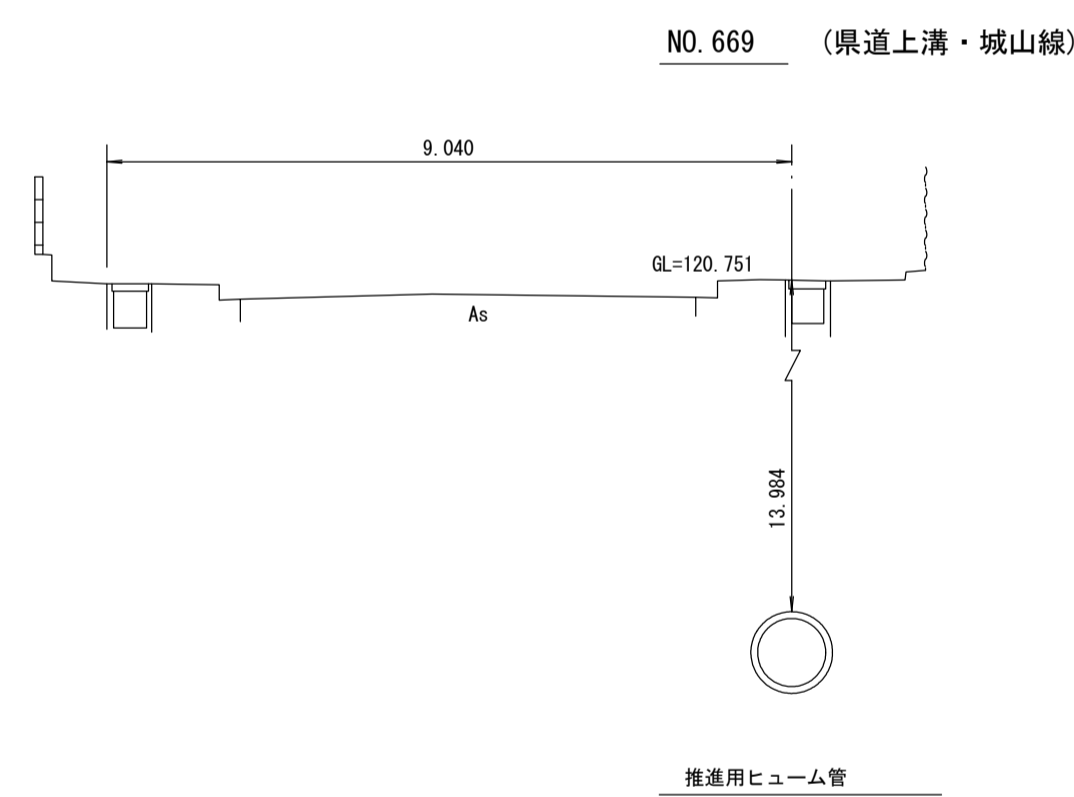
財産区分コード	大分類	中分類	小分類	整理番号
GA	管渠施設	管渠	3-2 第3-1工区 2-2	85.86.87



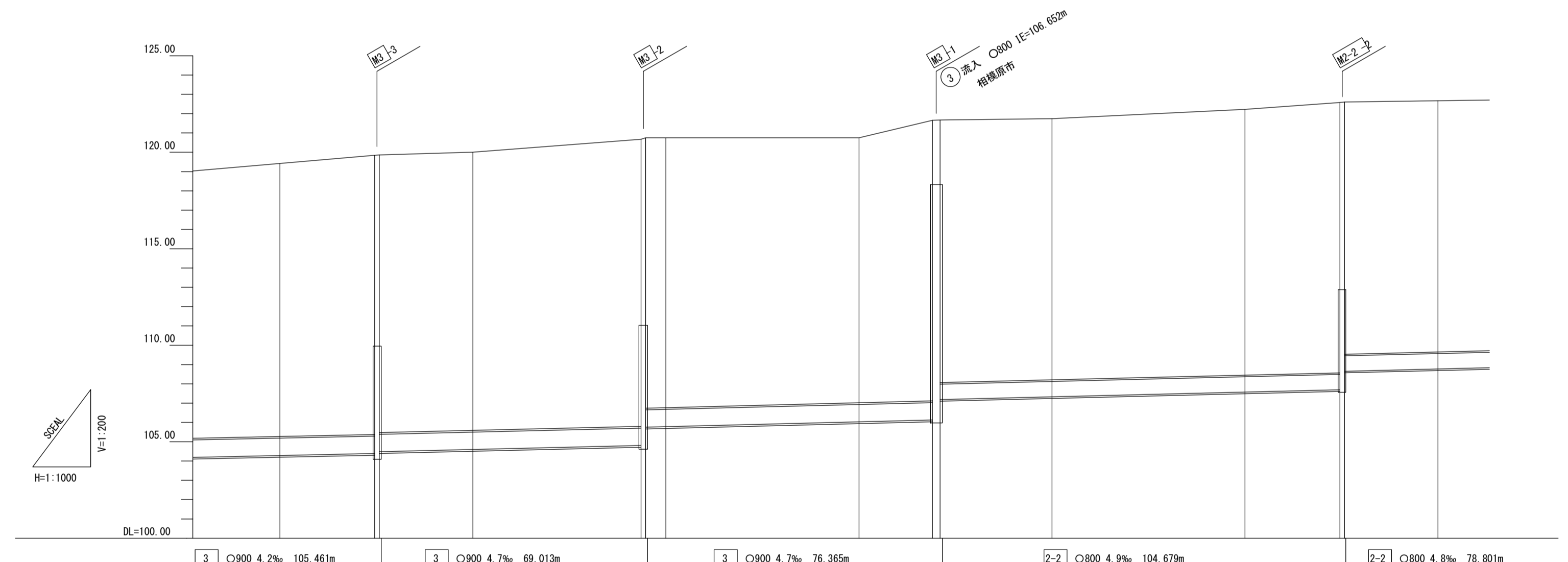
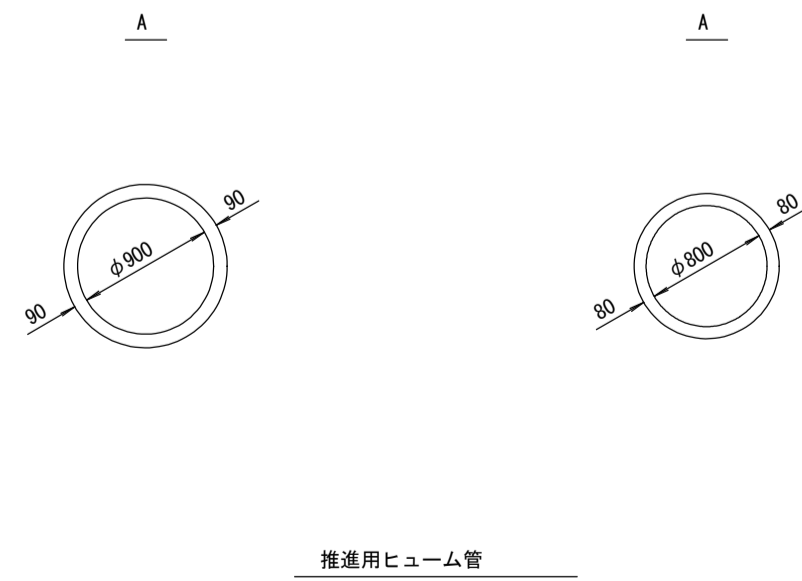
測点座標値

点名	X	Y
M3-3	-46932.224	-45011.222
M3-2	-46878.657	-45054.833
M3-1	-46819.056	-45102.355
M2-2-2	-46733.000	-45162.361
NO.667	-46948.419	-44992.073
667-1	-46932.740	-45010.939
667-2	-46932.349	-45011.410
667-3	-46931.892	-45011.783
NO.668	-46913.081	-45027.115
668-1	-46879.322	-45054.628
668-2	-46878.819	-45055.038
668-3	-46878.391	-45055.377
NO.669	-46874.271	-45058.639
NO.670	-46835.070	-45089.676
670-1	-46820.161	-45101.480
670-2	-46819.056	-45102.355
670-3	-46818.577	-45102.691
NO.671	-46794.844	-45119.338
NO.672	-46753.910	-45148.050
672-1	-46733.775	-45162.173
672-2	-46733.255	-45162.538
672-3	-46732.882	-45162.956

横断図 S=1:100



管渠構造図 S=1:50

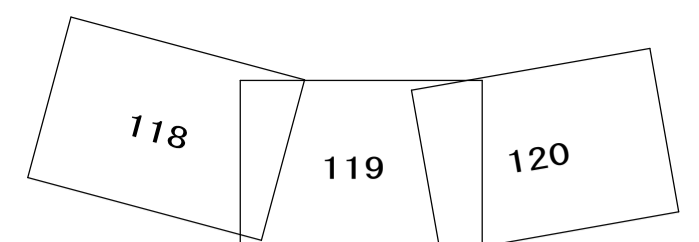


施工区	3-2工区 L=184.249m			3-1工区 L=145.378m			2-2工区 L=180.503m												
	(30) 県道上溝・城山線																		
管渠築造	A																		
土接り	14.145			14.416			14.170			13.537			13.776			13.021			
地盤高	119.420	119.843	119.853	119.881	120.005	120.675	120.677	120.680	120.751	121.188	121.656	121.659	121.675	121.741	122.225	122.577	122.590	122.603	122.671
管渠高	104.255	104.387	104.413	104.484	104.599	104.805	104.844	104.850	105.777	106.029	106.125	106.212	107.182	107.324	107.569	107.689	107.710	108.653	108.770
追加距離	33373.422	33397.952	33398.945	33399.155	33423.422	33466.873	33467.622	33468.168	33473.422	33523.422	33542.439	33543.848	33544.433	33573.422	33623.422	33648.017	33648.652	33649.212	33673.422
区間距離	50.000	24.531	0.672	0.590	24.267	43.551	0.649	0.546	5.254	50.000	19.017	1.409	0.585	28.880	50.000	24.595	0.655	0.560	24.210
測点	No.667	667-1	667-2	667-3	No.668	668-1	668-2	668-3	No.669	No.670	670-1	670-2	670-3	No.671	No.672	672-1	672-2	672-3	No.673

地形図作成年月
平成2年3月
調整年月
平成7年2月
ページ


相模川流域下水道台帳

施設平面縦断面図 (図面番号 119)

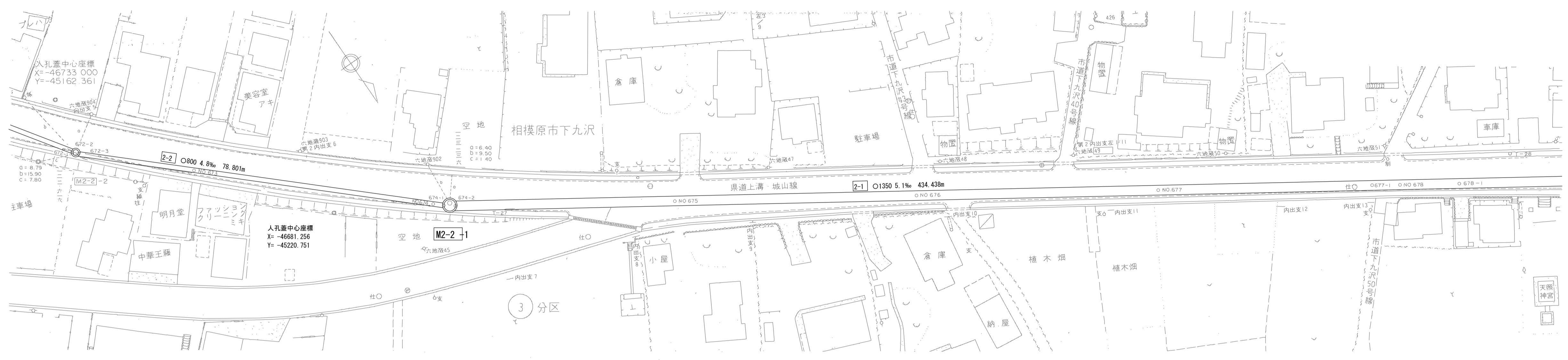


幹線名 左岸 幹線

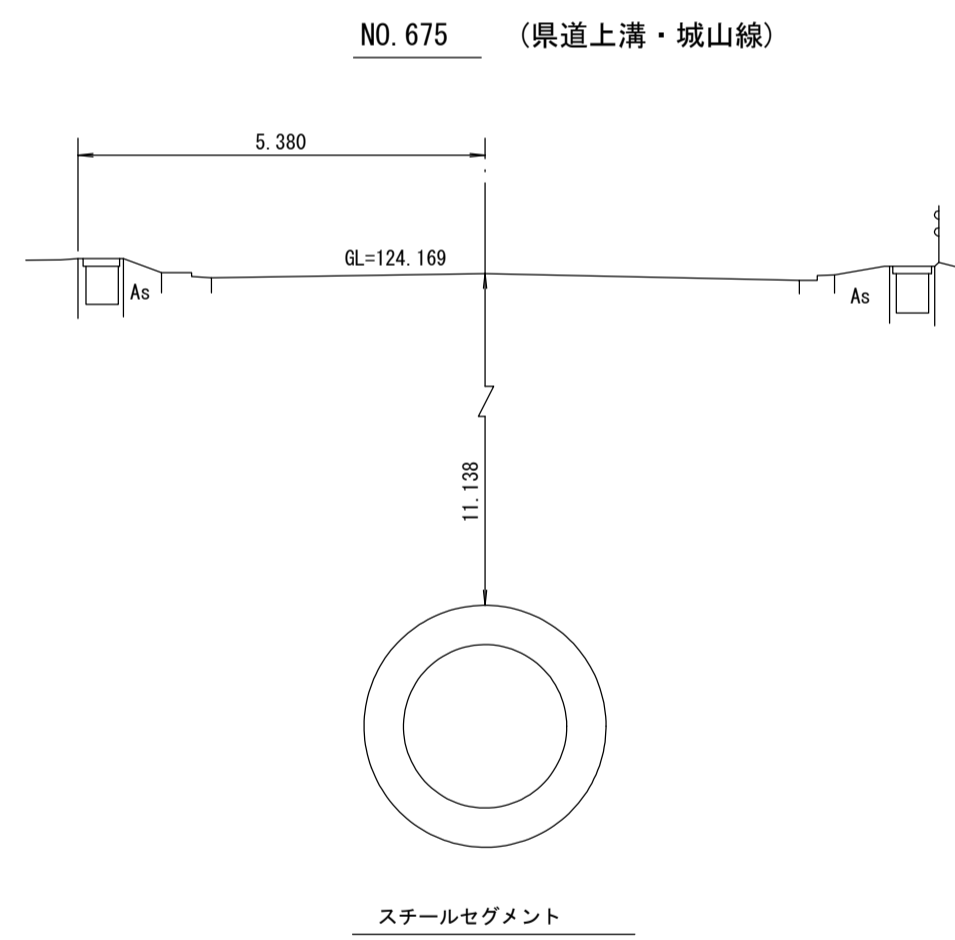
1 : 500



財産区分コード	大分類	中分類	小分類	整理番号
GA	管渠施設	管渠	第 2-2 区 2-1 区	87.88



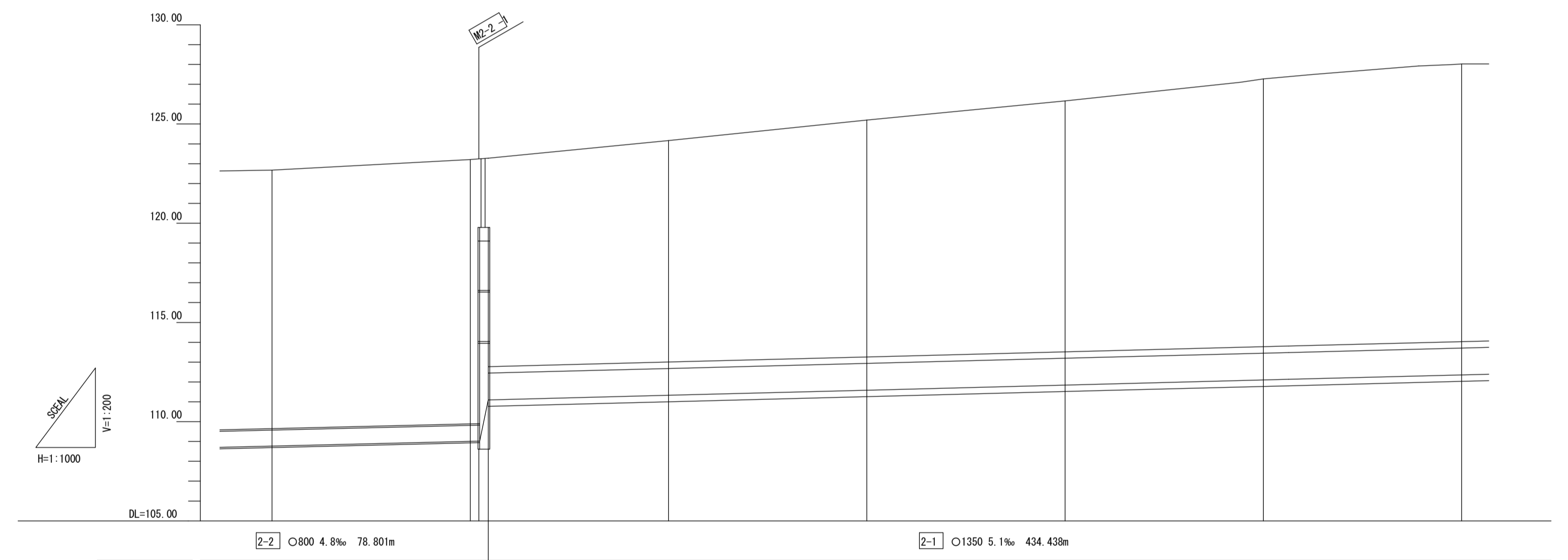
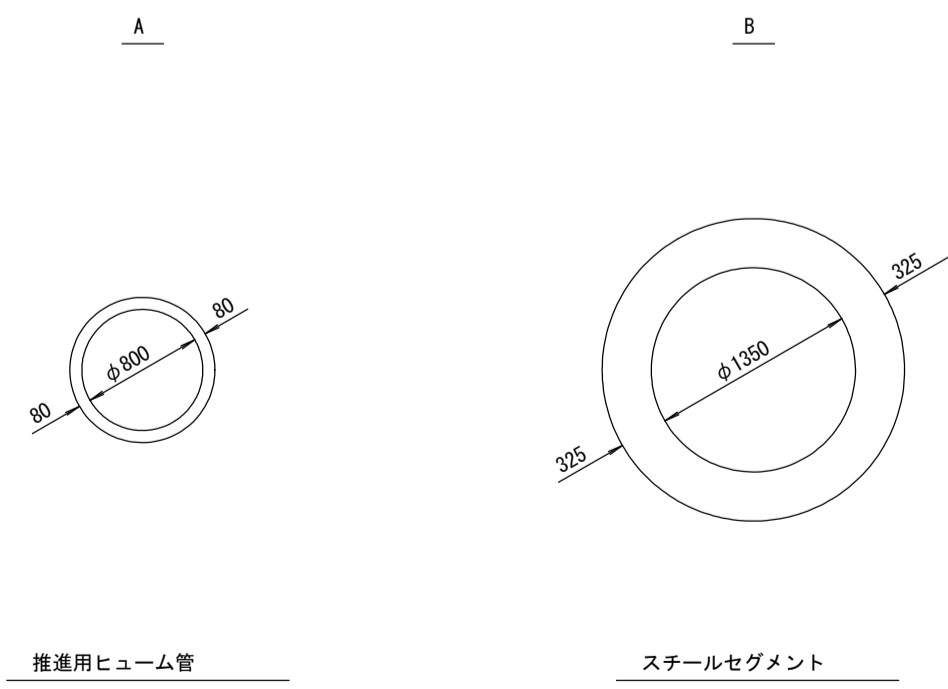
横断面図 S=1:100



測点座標値

点名	X	Y
M2-2-2	-46733.000	-45162.361
M2-2-1	-46681.256	-45220.751
T-27	-46675.378	-45226.938
T-28	-46566.255	-45407.826
672-1	-46733.775	-45162.173
672-2	-46733.255	-45162.538
672-3	-46732.882	-45162.956
NO.673	-46716.607	-45180.880
NO.674	-46682.996	-45217.897
674-1	-46681.542	-45219.499
674-2	-46680.087	-45221.379
NO.675	-46655.370	-45259.532
NO.676	-46628.185	-45301.496
NO.677	-46601.000	-45343.460
677-1	-46576.955	-45380.576
NO.678	-46573.795	-45385.411
678-1	-46567.080	-45395.684

管渠構造図 S=1:50



施工区	2-2区 L=180.503m				2-1区 L=1143.772m			
	A				B			
占用区間	30 県道上溝・城山線							
管渠築造								
土被り	13.021	13.317	11.138	11.884	12.558	13.418	13.997	
地盤高	122.671	123.209 123.242 123.274	124.169	125.202	126.163	127.104 127.273	127.481	
管底高	108.770	109.012 109.022 111.095	111.395	111.643	111.930	112.173 112.180	112.194	
追加距離	33673.422	33723.422 33725.986 33727.963	33773.422	33823.422	33873.422	33917.647 33923.422	33965.666	
区間距離	24.210	50.000 2.184 2.371	45.459	50.000	50.000	44.225 5.775	12.274	
測点	No.673	No.674 674-1 674-2	No.675	No.676	No.677	677-1 No.678	678-1	678-2 678-3 No.679

地形図
作成
年月
平成
2
年
3
月
調整
年月
平成
年
月
ページ