

砂防指定地 上総川 防災砂防事業

南足柄市飯沢・広町

1. 事業の目的

本溪流の上流域には、荒廃し小規模な崩落跡や大量の流木があることから、豪雨等の際に流木を伴った土石流の発生のおそれがあり、土砂災害特別警戒区域に指定されています。

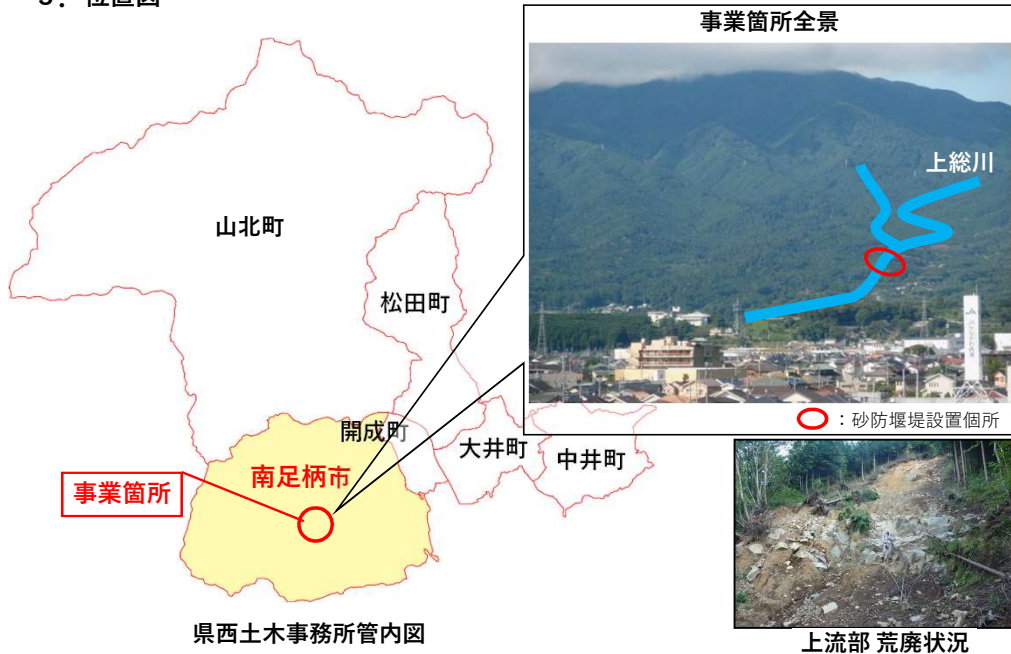
そこで、下流域を土砂災害から守るために、新たに2基の砂防堰堤を新設するものです。

令和2年から1基目の砂防堰堤の新設工事に取り組んでおり、現在は堰堤本体工事を実施しています。(2基目の堰堤は検討中です)

2. 事業の概要

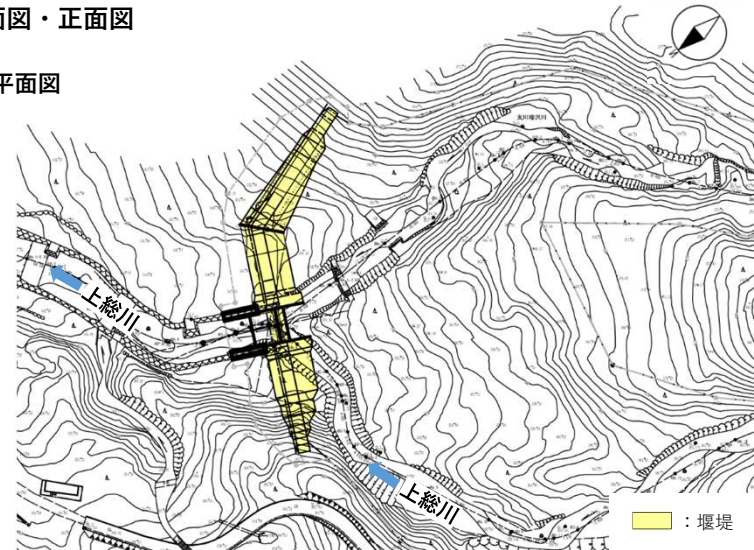
- 事業箇所： 南足柄市飯沢・広町地先
 土砂災害特別警戒区域(土石流) 平成23年9月30日告示
- 事業期間： 令和2年度 から 令和10年度(予定)
- 工事概要： 透過型堰堤【INSEM堰堤(SBウォール)】
 - ・堤長 L=109m 袖部 堤高 H=18.7m 水通し部 堤高 H=14m
 - ・堤体容量 V=6,783m³
 - ・鋼製スリット(CRBO)

3. 位置図

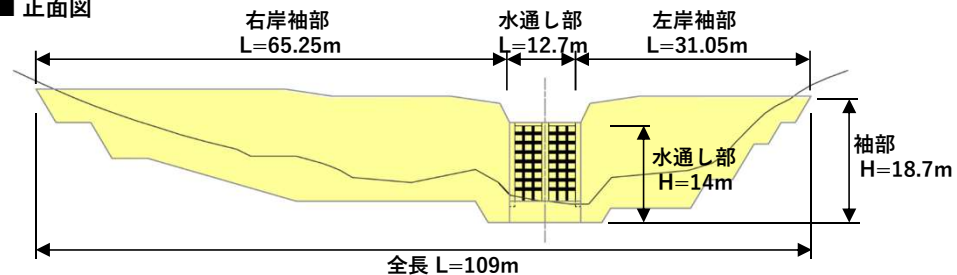


4. 平面図・正面図

■ 平面図



■ 正面図



5. 工事状況写真

