



首都圏自然歩道

ガイド番号
5-4
2015年版

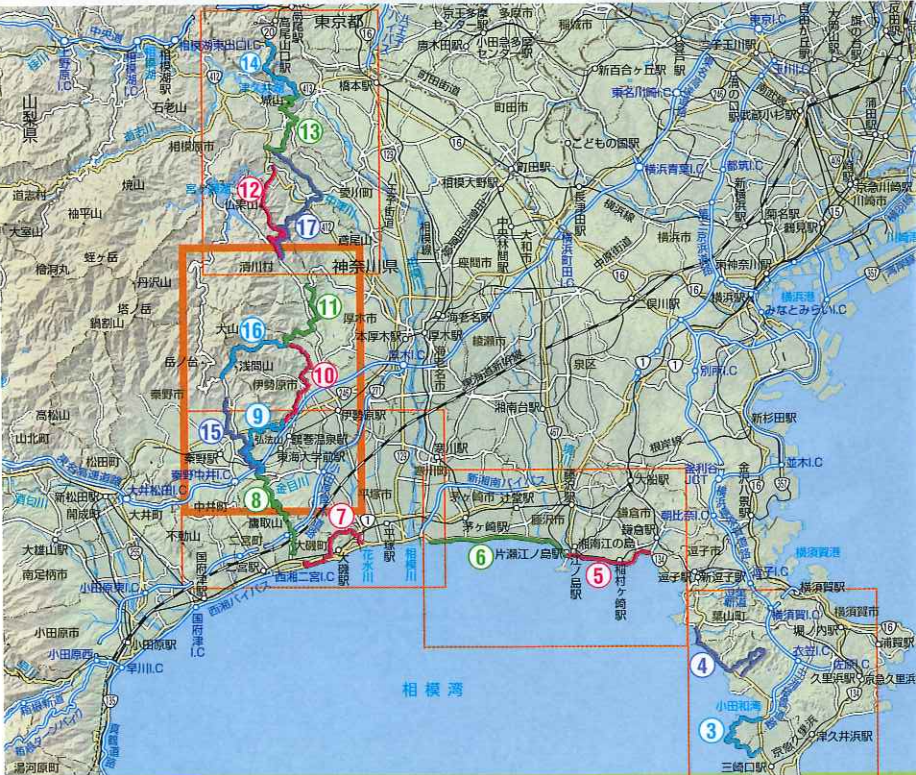
関東ふれあいの道

神奈川県コース

- 10 太田道灌・日向薬師のみち
- 11 順礼峠のみち
- 15 弘法大師と丹沢へのみち
- 16 大山参り蓑毛のみち



16番コース 二重の滝



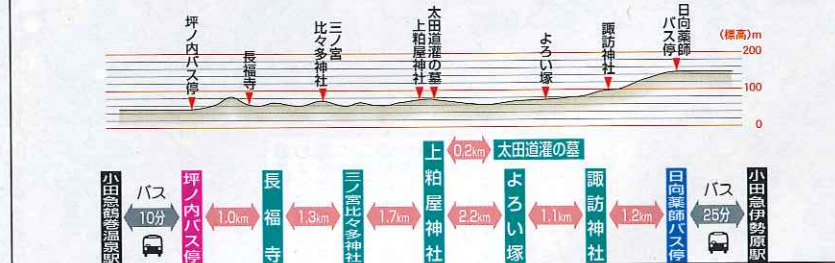
神奈川県

10 太田道灌・日向薬師のみち 8.5km 所要2時間30分

丹沢大山の山塊を望む田園地帯の中で、太田道灌の墓や奈良時代開創の日向薬師など、歴史と文化にふれるコースです。

このみちは 田園地帯を歩き、養国院を左に見ながら進むと長福寺に着きます。これよりしばらく行くと東名高速道路を右上に見ながら歩きます。坂道になり、みかん畑の中を通り約900m進むと三ノ宮比々多神社に着きます。神社でひと休みしてから1kmほど行くと鈴川にかかる伯母様橋です。すぐ先の県道を横断し旧大山街道も横切って行くと上粕屋神社に着きます。ここから指導標識の方向に東に少し進むと太田道灌ゆかりの七人塚や墓の史跡を訪ねることができます。神社からは、上杉館跡、産業能率大学を経て県道に出ます。県道を右に700m進み左手の坂道を通り、市道1号の高部屋交差点に出たら左折し、その後一路日向へと向かいます。途中よろい塚、諏訪神社に立ち寄り日向川にかかる十二神橋を過ぎるとやがて日向薬師バス停に到着です。

起点→伊勢原市坪ノ内：坪ノ内バス停（小田急鶴巻温泉駅から伊勢原駅行バス10分）
 終点→伊勢原市日向：日向薬師バス停（小田急伊勢原駅へバス25分）



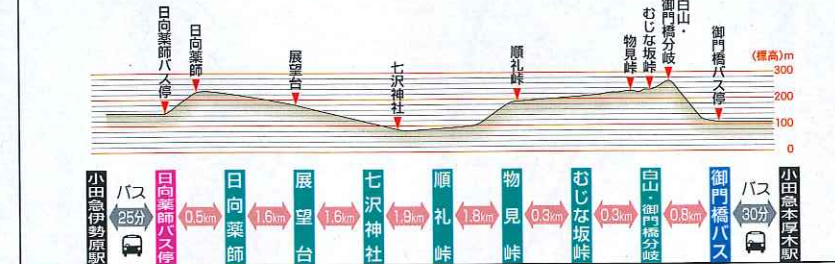
現地の問い合わせ
 伊勢原市商工観光振興課 ☎0463-94-4711 神奈中バス伊勢原営業所 ☎0463-95-2366

11 順礼峠のみち 8.8km 所要3時間15分

大山山麓の丘陵地帯の中を歩き、丹沢大山の山塊の展望や森林浴を楽しみながら、古道の峠を訪ねるコースです。

このみちは 順礼峠の地蔵 日向バス停から山門（仁王門）を抜けうっそうと茂る老樹・杉木立の参道を登りつめると、日本三薬師の一つ、日向薬師（ひなたやくし）に着きます。境内を通り、薬師林道を行くと小さな展望台。その先から萩原林道に入り、桜並木を抜けて、県道交差点に出ます。市道を七沢病院方向へ進みます。七沢の集落のなかを指導標識に従って進み、県道64号を渡り、民家の中を進むとやがて峠入口です。ここから順礼峠まではゆるい上り坂です。東方の各地から巡礼者の多くが、この峠を越えたといわれ、大きな地蔵が訪れる人を迎えてくれます。ここから左の尾根道へと入り、雑木林や松林の間から見える大山・丹沢の山々の眺めが見事です。途中物見峠、むじな坂峠を経て白山と御門橋への分岐点までの道は、小刻みに上り下りを繰り返す明るい散策路で、一部には木階段やクサリがつけられた急坂があります。分岐点からは、急な下りで、民家が見えると御門橋バス停にまもなく到着します。また白山への分岐からは、白山、飯山観音、飯山温泉へと抜けることができます。

起点→伊勢原市日向：日向薬師バス停（小田急伊勢原駅から日向薬師行バス25分）
 終点→愛甲郡清川村煤ヶ谷：御門橋バス停（小田急本厚木駅・厚木バスセンター行バス30分）



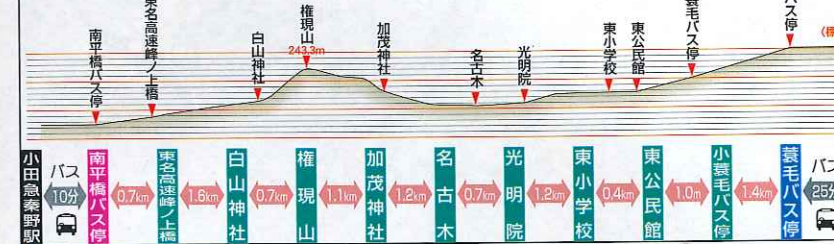
現地の問い合わせ
 伊勢原市商工観光振興課 ☎0463-94-4711 神奈中バス伊勢原営業所 ☎0463-95-2366
 厚木市観光振興課 ☎046-225-2820 神奈中バス厚木営業所 ☎046-241-2626

15 弘法大師と丹沢へのみち 8.6km 所要2時間45分

桜の名所である権現山・弘法山を経て、大山の裏参道を歩き、奈良・平安・鎌倉時代の歴史を物語る遺構・名刹をたどるコースです。

このみちは 宝蓮寺（大日堂） 南平橋バス停からコサギが遊ぶ金目川を後に権現山に向かいます。田植え時期にはカルガモが見られる田んぼの中を通り、健速（たてはや）神社を左に見ながら東名高速（峰ノ上橋）を渡り県道に出ます。ここから500メートルは連絡コースとなり県道を歩くので注意してください。県道を右折し、細いならかな坂道を経て住宅地を抜け、左に白山神社を見ながら進むと山腹の市道に出るので左に曲がります。300mほど行くと左に駐車場と公衆便所があり、右に階段があります。階段を150m登ると権現山山頂で、展望台からは丹沢山塊や三浦半島、房総半島、関東平野の雄大な展望を楽しむことができます。頂上から桜並木の緩やかな坂を下り馬場道をめげます。小さな駐車スペースから車道を下ります。羊のいる牧場を過ぎると市街地に入り、消防団車庫を左に曲がって国道246号へ出ます。名古木（ながめき）交差点を右に山側へ曲がります。このみちは古くは大山への裏参道として知られています。途中、本線よりややはずれていますが、波多野城址、金剛寺、源実朝公首塚、田原ふるさと公園などの見どころがあります。ソーラシステムの設備のある東公民館から右に小蓑毛へと進み、小蓑毛（こみのげ）から蓑毛間は連絡コース（約1.3km）を進むと終点蓑毛バス停に到着です。橋を渡ると右側に宝蓮寺（大日堂）が時代を物語るように建っています。

起点→秦野市下大槻：南平橋バス停（小田急秦野駅から神奈川大学前行、南平橋・金目經由平塚駅行バス10分）
 終点→秦野市蓑毛：蓑毛バス停（小田急秦野駅へバス25分）



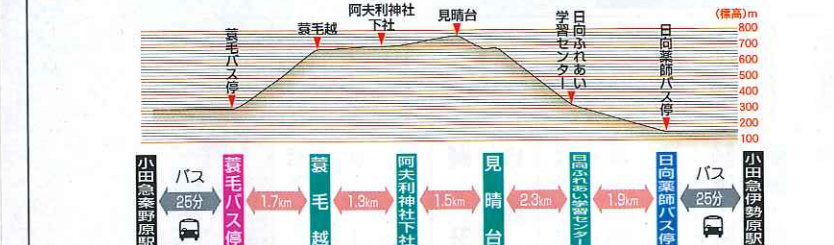
現地の問い合わせ
 秦野市観光課 ☎0463-82-5111 湘南神奈交バス秦野営業所 ☎0463-81-1803

16 大山参り蓑毛のみち 8.7km 所要3時間30分

大山阿夫利神社や日向薬師の歴史、モミ原生林の森林浴、下社や見晴台からの眺望を楽しむ盛りだくさんのコースです。

このみちは 大山（二重の滝） 蓑毛バス停から大山阿夫利神社への裏参道を杉木立の間をぬって進みます。途中、蓑毛越えまで登ると視界が開け秦野市街が一望でき、晴れた日には富士山も見えます。江戸の昔から栄えた大山参道の石垣に沿って山腹を進むと、阿夫利神社下社（しもしゃ）に着きます。ケーブルカーの下社駅はすぐそばで、追分駅まで乗ってバスで伊勢原駅へ出ることができます。四季を通じて参詣者が多く、白装束に身を固め、六根清浄の杖をついた人も見られます。ここからの眺めはすばらしく、相模野を眼下に房総半島、伊豆半島、大島も見渡せます。参道の階段を下り、茶店の脇を左に曲がり二重の滝へと進みます。途中モミの原生林を見ながら見晴台のあずまやで休憩し、急な九十九曲がり日向（ひなた）ふれあい学習センターまで下り、日向林道に出ます。ここから日向薬師バス停までは、名所旧跡が多く、日向溪谷・浄発願寺奥の院・石雲寺・浄発願寺・大友皇子の墓等をみまわり、最後に日向薬師バス停に向かいます。

起点→秦野市蓑毛：蓑毛（みのげ）バス停（小田急秦野駅から蓑毛行き、ヤビツ峠行きバス25分）
 終点→伊勢原市日向：日向薬師バス停（小田急伊勢原駅へバス25分）



現地の問い合わせ
 秦野市観光課 ☎0463-82-5111 湘南神奈交バス秦野営業所 ☎0463-81-1803
 伊勢原市商工観光振興課 ☎0463-94-4711 神奈中バス伊勢原営業所 ☎0463-95-2366

※ 関東ふれあいの道神奈川コースの概要及び踏破認定制度については、ガイド番号5-2を参照下さい。