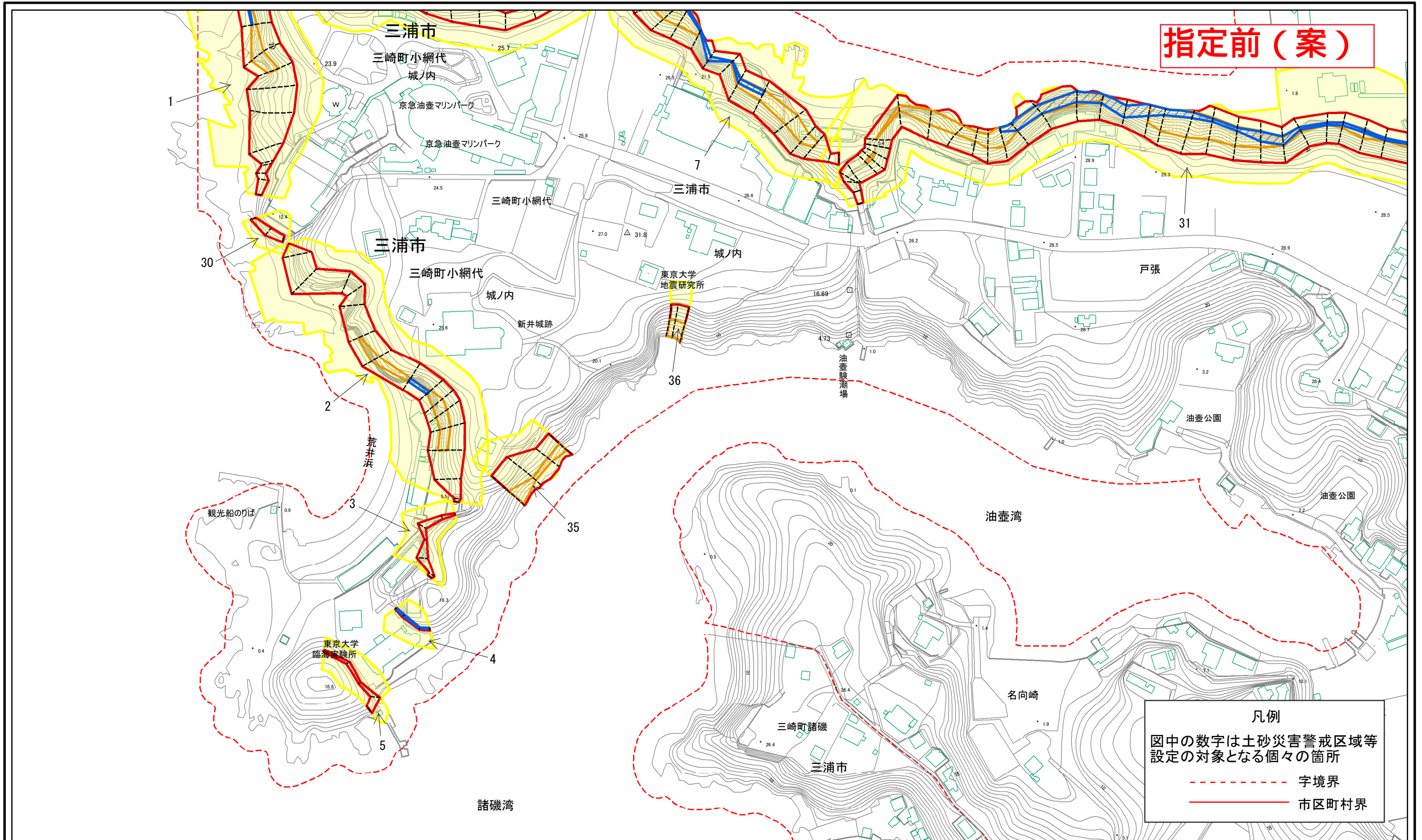


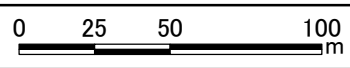


土砂災害警戒区域等指定図(その2)(2/4)



指定前(案)


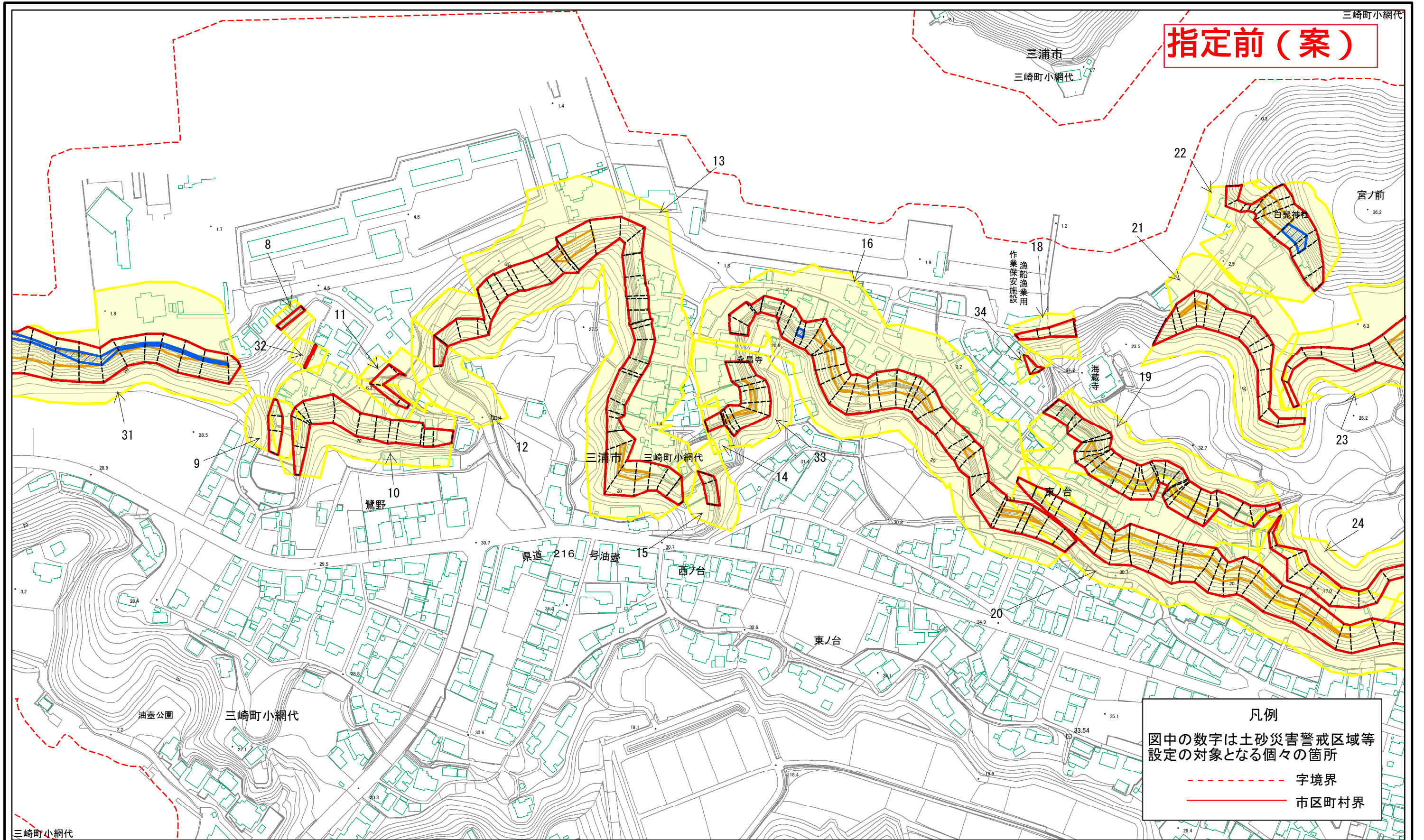
凡例  
 図中の数字は土砂災害警戒区域等  
 設定の対象となる個々の箇所  
 - - - - - 字境界  
 ————— 市区町村界



土砂災害警戒区域・土砂災害特別警戒区域  
 区域図

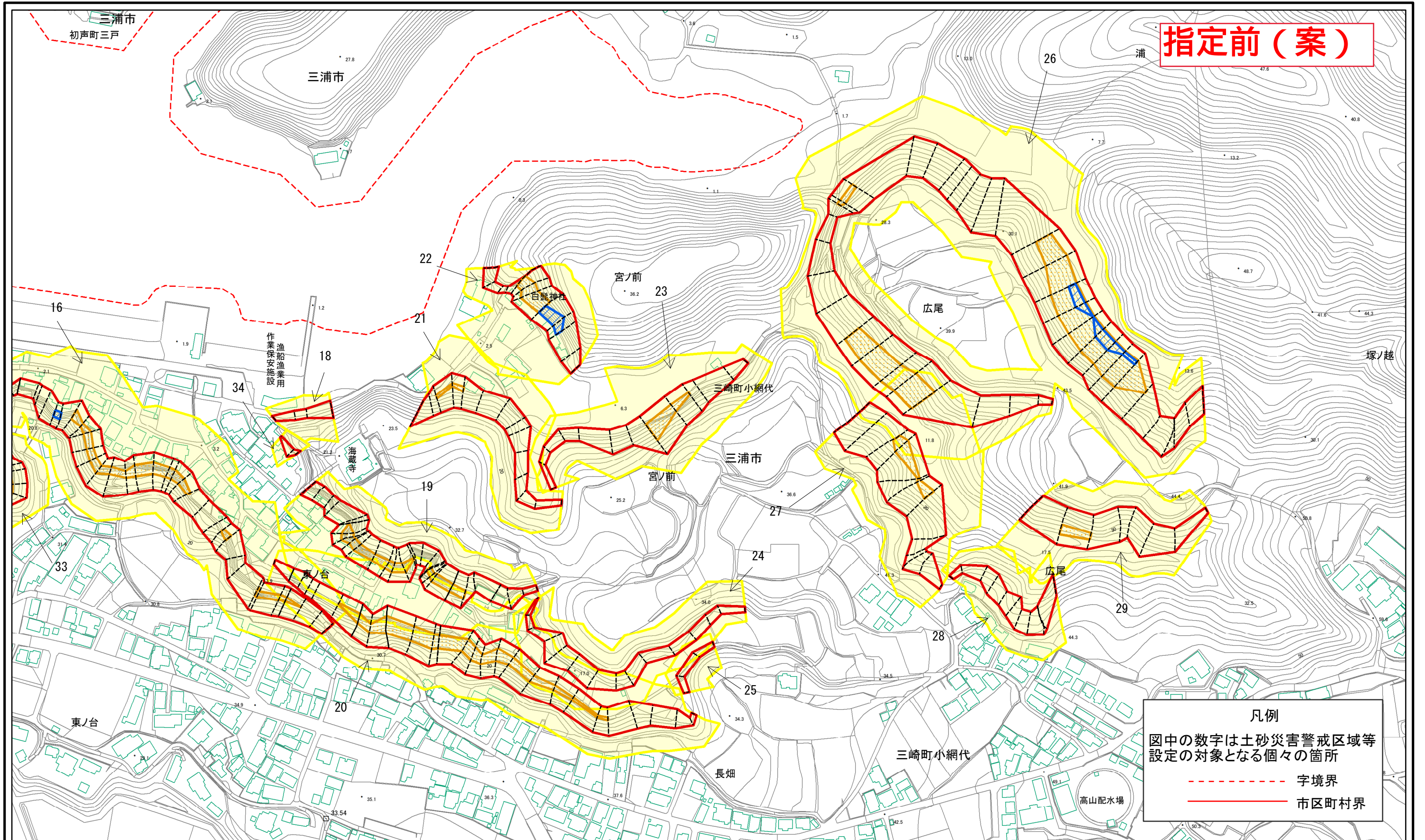
土砂災害防止法施行令第二条の基準に該当する区域		N 縮尺 1:2,500	自然現象の種類	急傾斜地の崩壊	箇所番号	210-H21-1608
土砂災害防止法施行令第三条の基準に該当する区域			告示番号	指定前(案)	箇所名	三崎町小網代8
土砂等の(移動)高さが1m以下の場合、土砂等の移動による力が100kN/mを超える区域			告示年月日		所在地	三浦市三崎町小網代
土砂等の堆積の高さが3mを超える区域						
それ以外の区域						

土砂災害警戒区域等指定図(その2)(3/4)



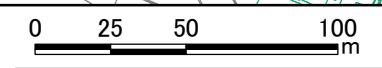
土砂災害警戒区域・土砂災害特別警戒区域 区域図	土砂災害防止法施行令第二条の基準に該当する区域		N 縮尺 1:2,500	自然現象の種類	急傾斜地の崩壊	箇所番号	210-H21-1608
	土砂災害防止法施行令第三条の基準に該当する区域			告示番号	<b>指定前 (案)</b>	箇所名	三崎町小網代8
	土砂等の(移動)高さが1m以下の場合、土砂等の移動による力が100kN/mを超える区域			告示年月日		所在地	三浦市三崎町小網代
	土砂等の堆積の高さが3mを超える区域						
	それ以外の区域						

土砂災害警戒区域等指定図(その2)(4/4)



指定前(案)

凡例  
 図中の数字は土砂災害警戒区域等  
 設定の対象となる個々の箇所  
 - - - 字境界  
 ——— 市区町村界



土砂災害警戒区域・土砂災害特別警戒区域 区域図	土砂災害防止法施行令第二条の基準に該当する区域		N 縮尺 1:2,500	自然現象 の種類	急傾斜地の崩壊	箇所番号	210-H21-1608
	土砂災害防止法 施行令第三条の 基準に該当する 区域			告示番号	指定前 (案)	箇所名	三崎町小網代8
	土砂等の(移動)高さが1m以下の場合、 土砂等の移動による力が100kN/mを超える区域			告示年月日		所在地	三浦市三崎町小網代
	土砂等の堆積の高さが3mを超える区域						
	それ以外の区域						