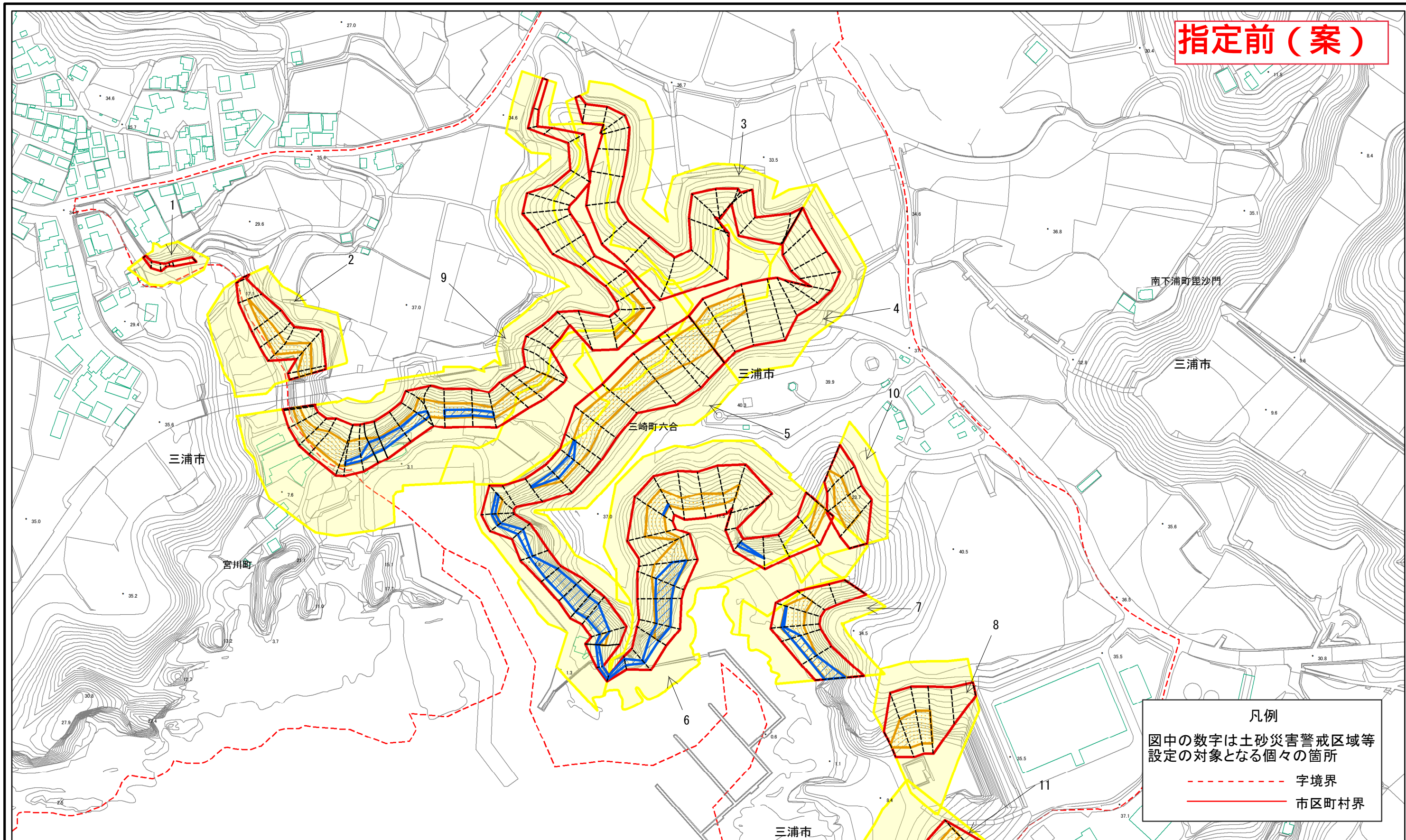



土砂災害警戒区域等指定図(その2)(1/2)



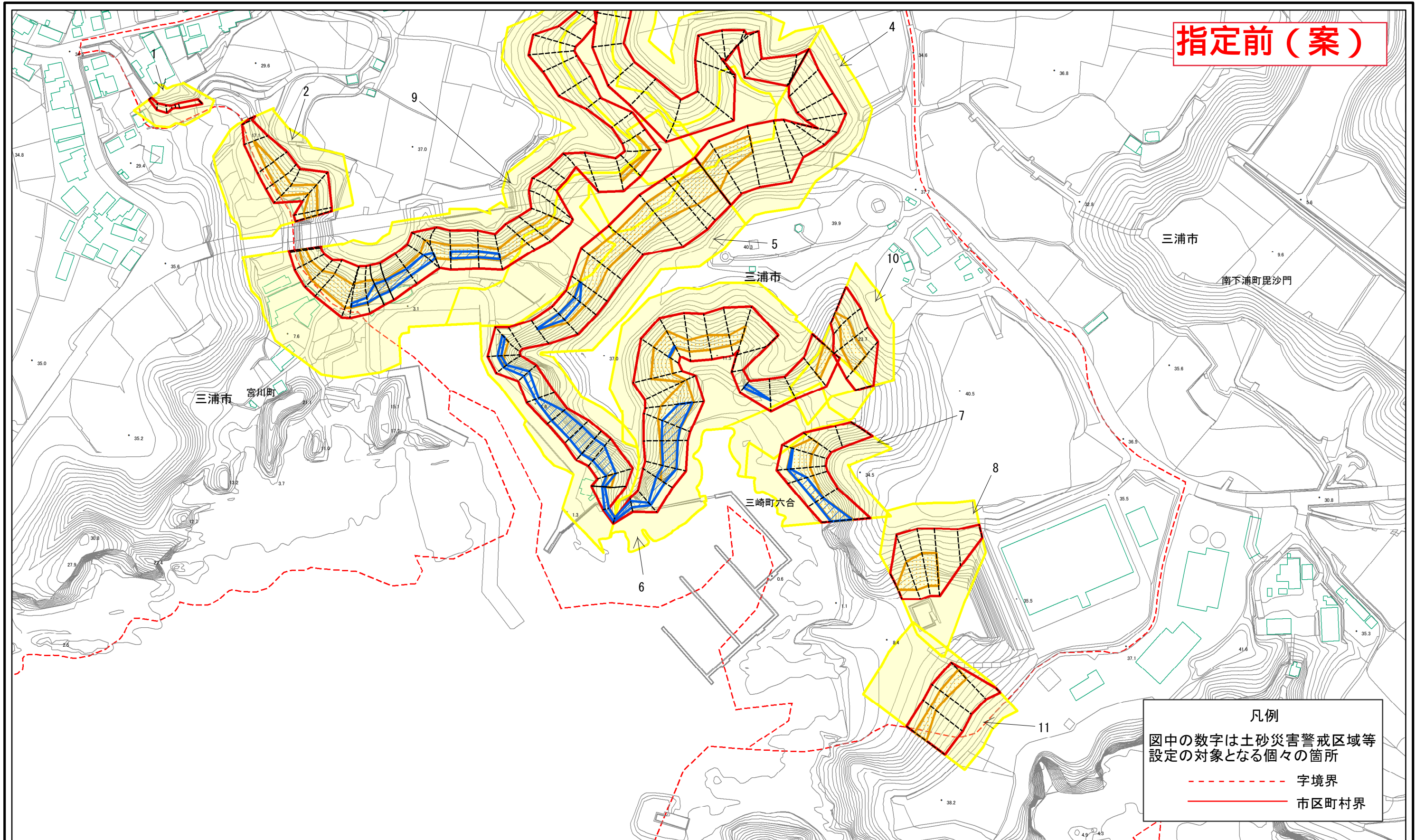
指定前(案)

凡例
 図中の数字は土砂災害警戒区域等
 設定の対象となる個々の箇所
 - - - 字境界
 ——— 市区町村界



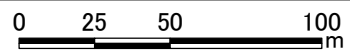
土砂災害警戒区域・土砂災害特別警戒区域 区域図	土砂災害防止法施行令第二条の基準に該当する区域		N 縮尺 1:2,500	自然現象 の種類	急傾斜地の崩壊	箇所番号	210-H21-1204
	土砂災害防止法 施行令第三条の 基準に該当する 区域			告示番号	指定前 (案)	箇所名	三崎町六合4
	土砂等の(移動)高さが1m以下の場合、 土砂等の移動による力が100kN/mを超える区域			告示年月日		所在地	三浦市三崎町六合、 南下浦町毘沙門及び宮川町

土砂災害警戒区域等指定図(その2)(2/2)



指定前(案)

凡例
 図中の数字は土砂災害警戒区域等
 設定の対象となる個々の箇所
 - - - - - 字境界
 ——— 市区町村界



土砂災害警戒区域・土砂災害特別警戒区域
 区域図

土砂災害防止法施行令第二条の基準に該当する区域		縮尺 1:2,500
土砂災害防止法 施行令第三条の 基準に該当する 区域		
土砂等の(移動)高さが1m以下の場合、 土砂等の移動による力が100kN/mを超える区域		
土砂等の堆積の高さが3mを超える区域 それ以外の区域		

自然現象 の種類	急傾斜地の崩壊	箇所番号	210-H21-1204
告示番号	指定前 (案)	箇所名	三崎町六合4
告示年月日		所在地	三浦市三崎町六合、 南下浦町毘沙門及び宮川町