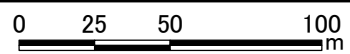
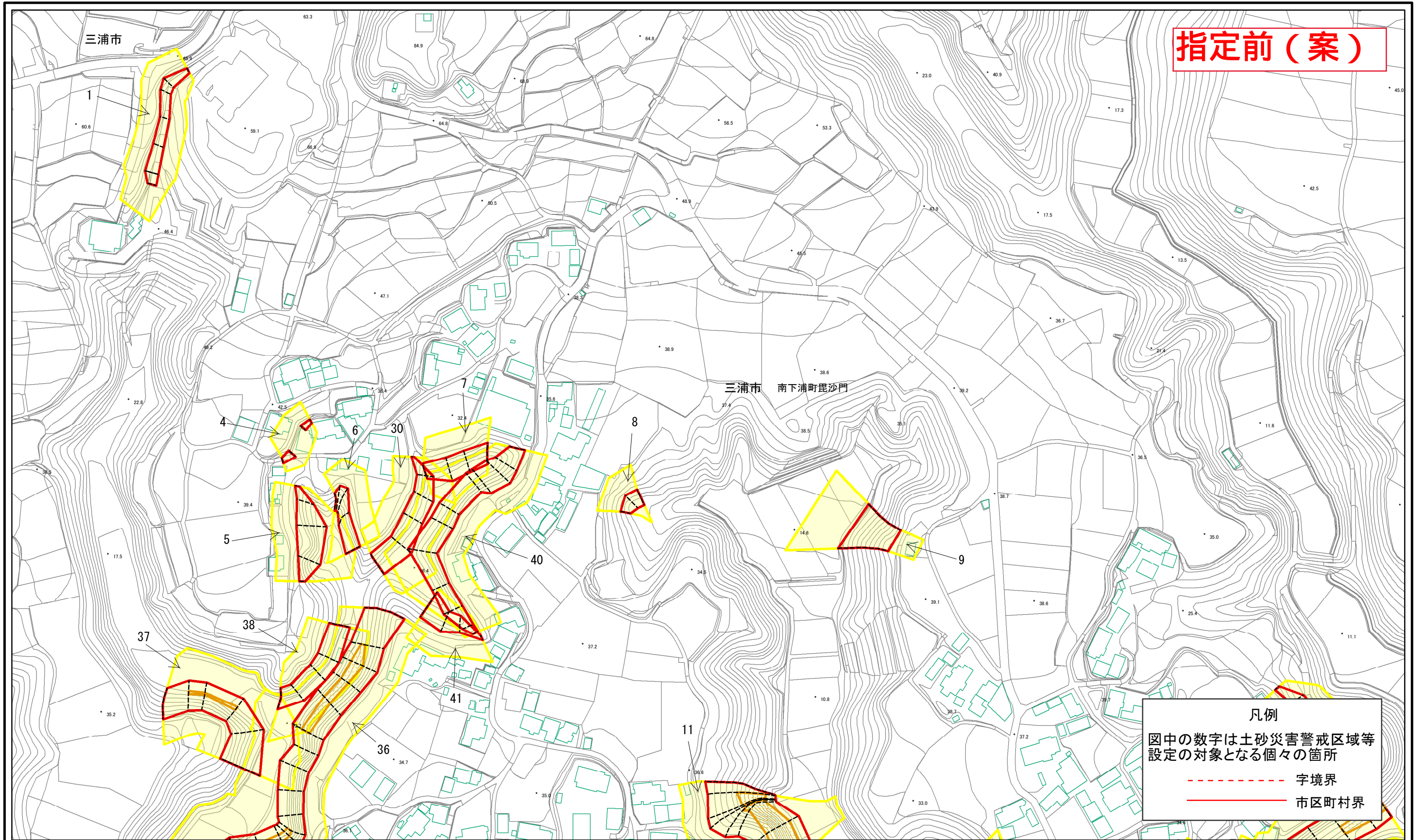


# 土砂災害警戒区域等指定図(その2)(1/3)



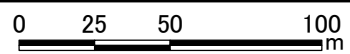
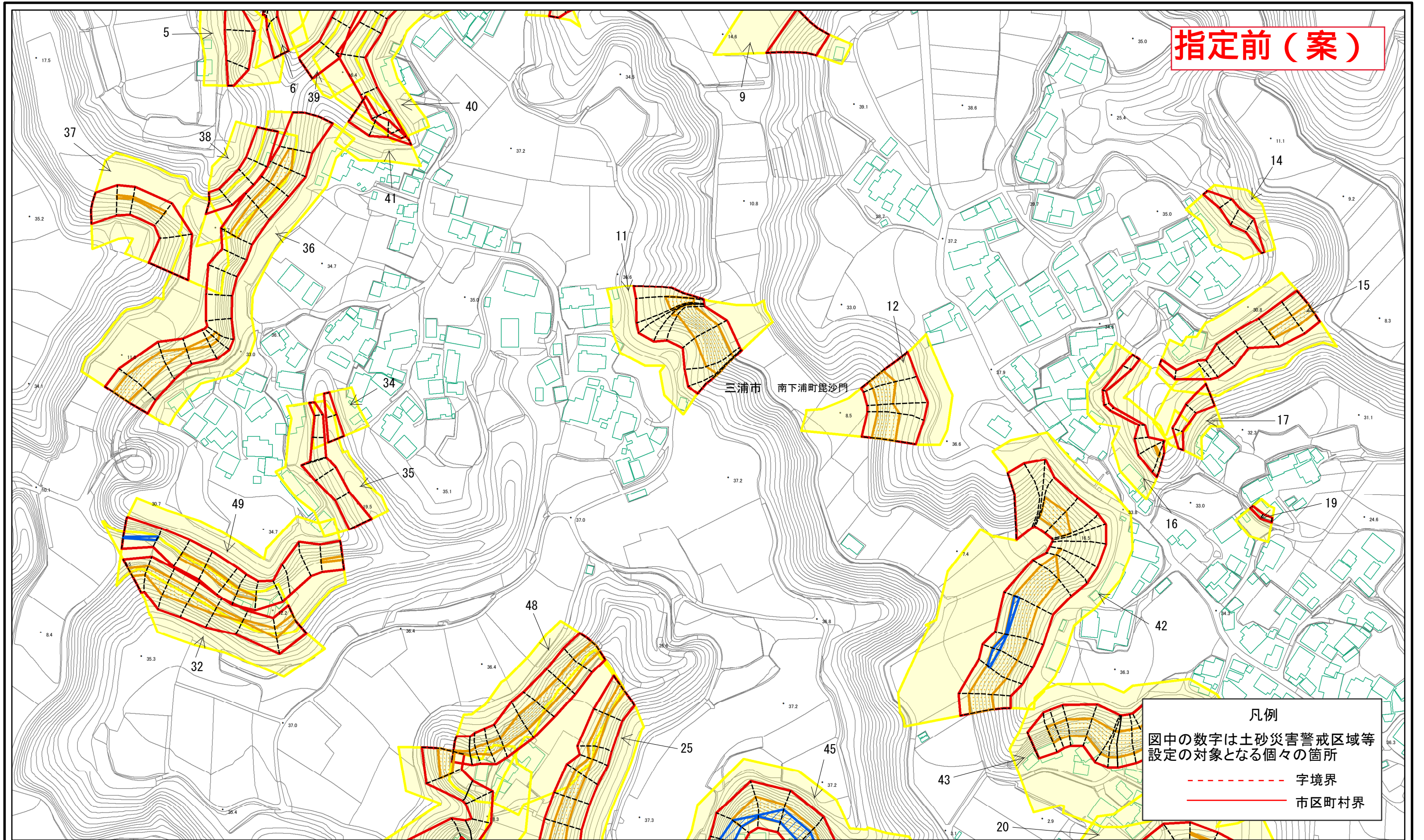
**土砂災害警戒区域・土砂災害特別警戒区域  
区域図**

土砂災害防止法施行令第二条の基準に該当する区域	
土砂災害防止法施行令第三条の基準に該当する区域	
それ以外の区域	

自然現象の種類	急傾斜地の崩壊	箇所番号	210-H21-0510
告示番号	<b>指定前 (案)</b>	箇所名	南下浦町毘沙門10
告示年月日		所在地	三浦市南下浦町毘沙門及び三崎町六合

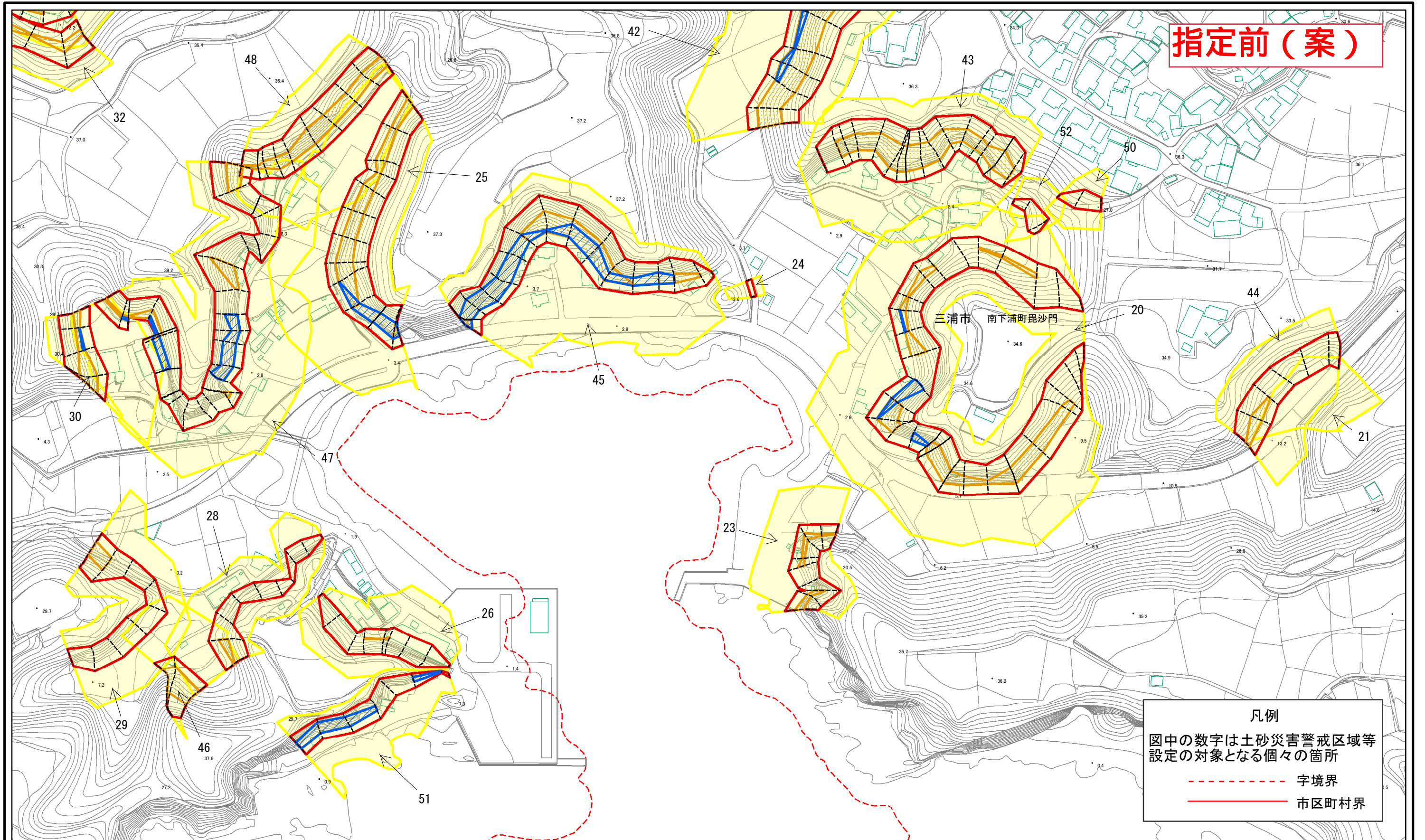
**凡例**  
 図中の数字は土砂災害警戒区域等  
 設定の対象となる個々の箇所  
 - - - 字境界  
 — 市区町村界

土砂災害警戒区域等指定図(その2)(2/3)




土砂災害警戒区域・土砂災害特別警戒区域 区域図	土砂災害防止法施行令第二条の基準に該当する区域		N 縮尺 1:2,500	自然現象の種類	急傾斜地の崩壊	箇所番号	210-H21-0510
	土砂災害防止法施行令第三条の基準に該当する区域			告示番号	<b>指定前 (案)</b>	箇所名	南下浦町毘沙門10
	土砂等の(移動)高さが1m以下の場合、土砂等の移動による力が100kN/mを超える区域			告示年月日		所在地	三浦市南下浦町毘沙門及び三崎町六合
	土砂等の堆積の高さが3mを超える区域						
	それ以外の区域						

土砂災害警戒区域等指定図(その2)(3/3)



凡例  
 図中の数字は土砂災害警戒区域等  
 設定の対象となる個々の箇所  
 - - - - - 字境界  
 ——— 市区町村界



土砂災害警戒区域・土砂災害特別警戒区域  
 区域図

土砂災害防止法施行令第二条の基準に該当する区域	
土砂災害防止法施行令第三条の基準に該当する区域	
それ以外の区域	

縮尺  
 1:2,500

告示番号  
 告示年月日

自然現象の種類  
 急傾斜地の崩壊  
**指定前  
 (案)**

箇所番号	210-H21-0510
箇所名	南下浦町毘沙門10
所在地	三浦市南下浦町毘沙門及び三崎町六合