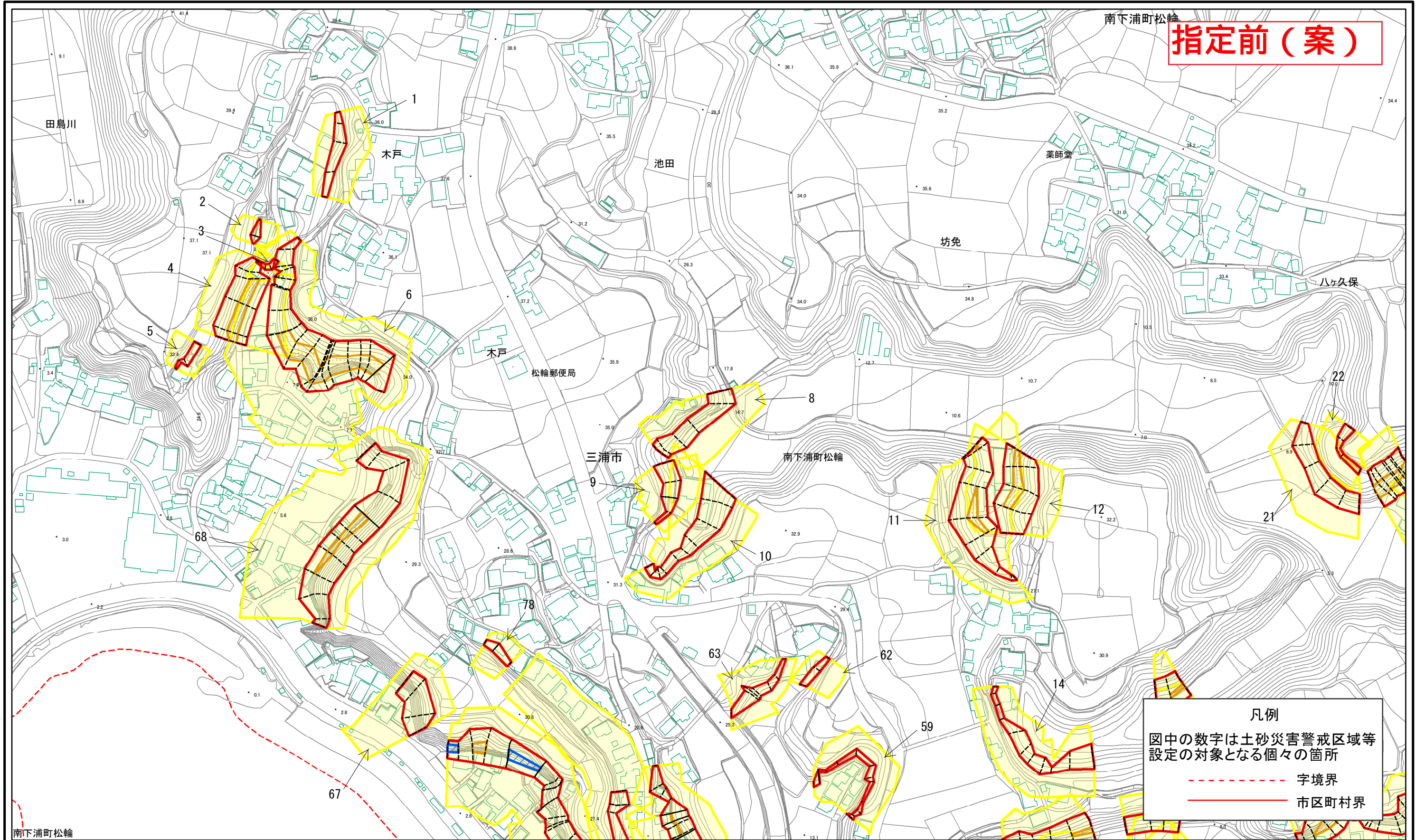


# 土砂災害警戒区域等指定図(その2)(1/5)




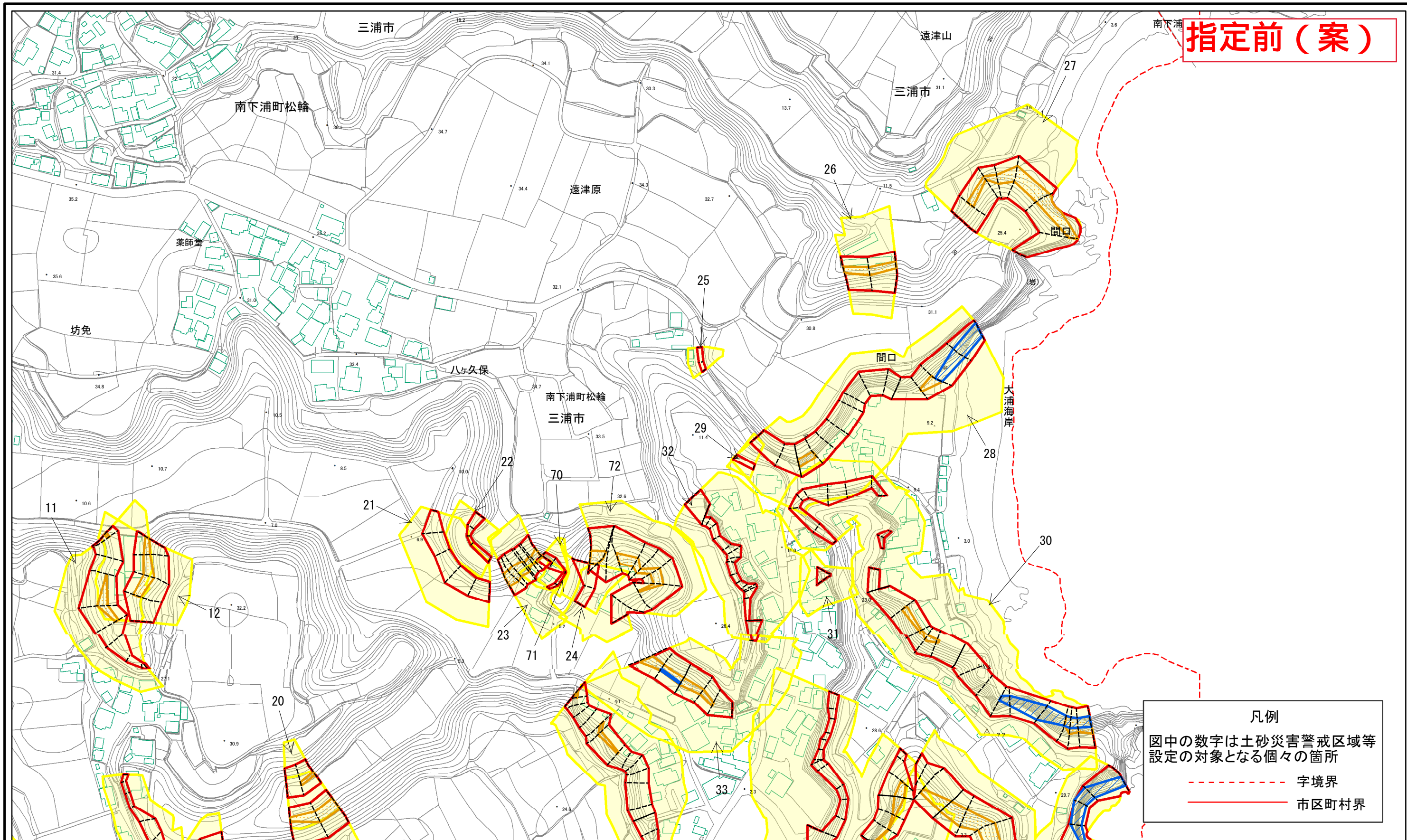
0 25 50 100 m

土砂災害警戒区域・土砂災害特別警戒区域  
区域図

土砂災害防止法施行令第二条の基準に該当する区域		縮尺 1:2,500
土砂災害防止法施行令第三条の基準に該当する区域		
土砂等の(移動)高さが1m以下の場合、土砂等の移動による力が100kN/mを超える区域		
土砂等の堆積の高さが3mを超える区域 それ以外の区域		

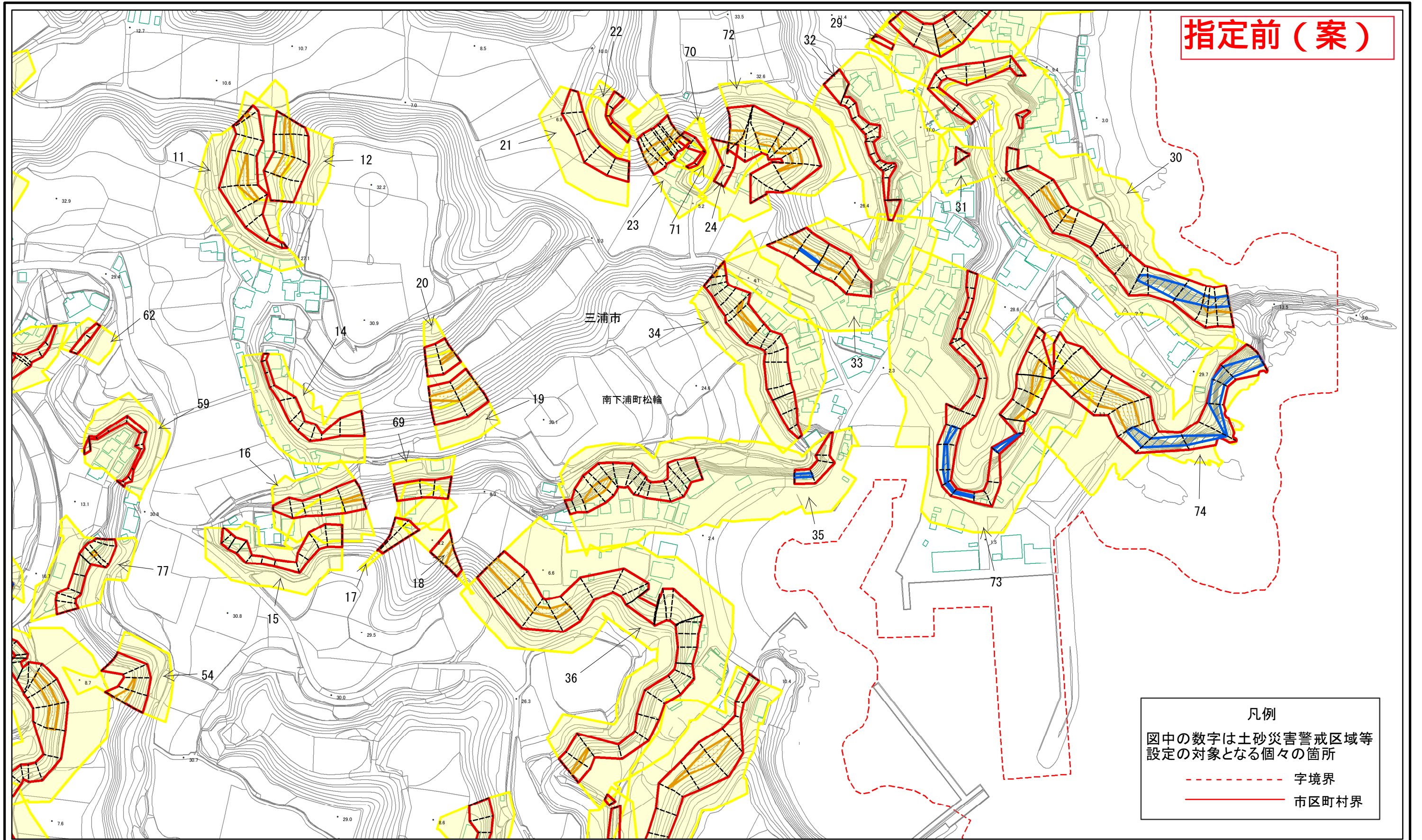
自然現象の種類	急傾斜地の崩壊	箇所番号	210-H21-0404
告示番号	<b>指定前 (案)</b>	箇所名	南下浦町松輪4
告示年月日		所在地	三浦市南下浦町松輪

土砂災害警戒区域等指定図(その2)(2/5)



土砂災害警戒区域・土砂災害特別警戒区域 区域図	土砂災害防止法施行令第二条の基準に該当する区域		N 縮尺 1:2,500	自然現象の種類	急傾斜地の崩壊	箇所番号	210-H21-0404
	土砂災害防止法施行令第三条の基準に該当する区域			告示番号	<b>指定前 (案)</b>	箇所名	南下浦町松輪4
	土砂等の(移動)高さが1m以下の場合、土砂等の移動による力が100kN/mを超える区域			告示年月日		所在地	三浦市南下浦町松輪
	土砂等の堆積の高さが3mを超える区域						
	それ以外の区域						

土砂災害警戒区域等指定図(その2)(3/5)



指定前(案)

凡例  
 図中の数字は土砂災害警戒区域等  
 設定の対象となる個々の箇所  
 - - - 字境界  
 ——— 市区町村界

0 25 50 100 m

土砂災害警戒区域・土砂災害特別警戒区域  
 区域図

土砂災害防止法施行令第二条の基準に該当する区域  
 土砂災害防止法  
 施行令第三条の  
 基準に該当する  
 区域  
 土石等の(移動)高さが1m以下の場合、  
 土石等の移動による力が100kN/mを超える区域  
 土石等の堆積の高さが3mを超える区域  
 それ以外の区域

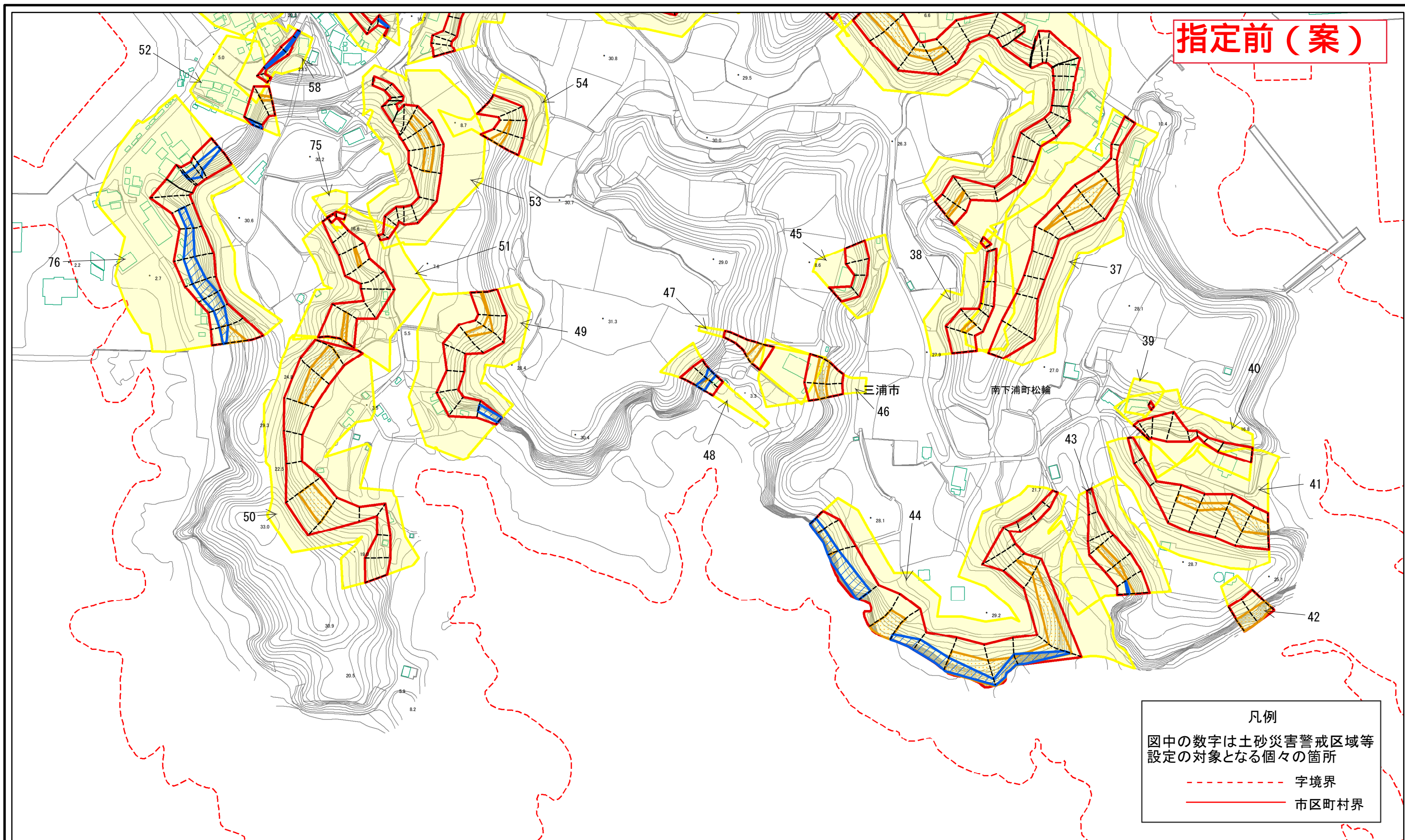
縮尺  
 1:2,500

告示番号  
 告示年月日


自然現象  
 の種類  
 急傾斜地の崩壊  
 指定前  
 (案)

箇所番号  
 210-H21-0404  
 箇所名  
 南下浦町松輪4  
 所在地  
 三浦市南下浦町松輪

土砂災害警戒区域等指定図(その2)(4/5)

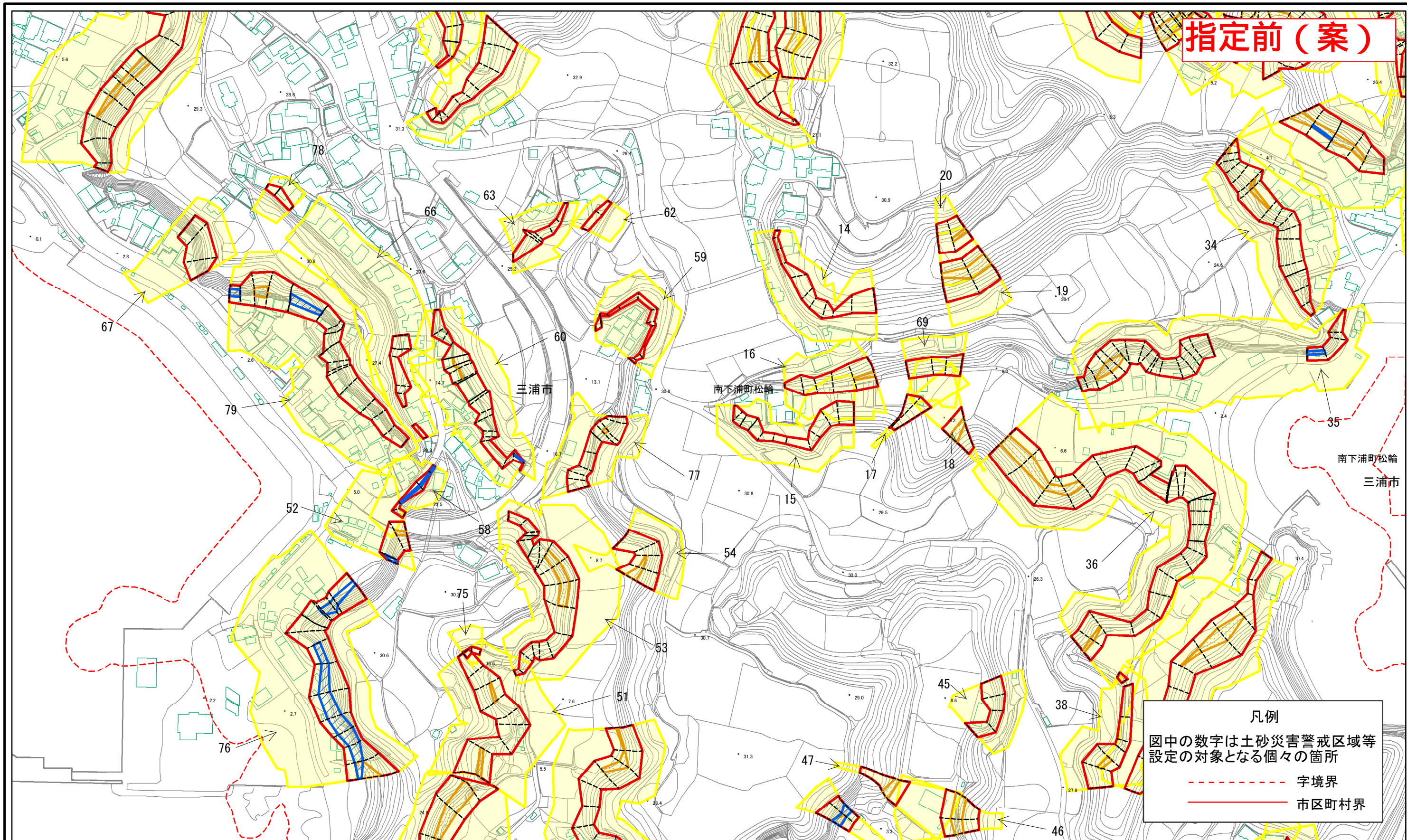


凡例  
 図中の数字は土砂災害警戒区域等  
 設定の対象となる個々の箇所  
 - - - 字境界  
 ——— 市区町村界




土砂災害警戒区域・土砂災害特別警戒区域 区域図	土砂災害防止法施行令第二条の基準に該当する区域		N 縮尺 1:2,500	自然現象 の種類	急傾斜地の崩壊	箇所番号	210-H21-0404
	土砂災害防止法 施行令第三条の 基準に該当する 区域			告示番号	<b>指定前 (案)</b>	箇所名	南下浦町松輪4
	土砂等の(移動)高さが1m以下の場合、 土砂等の移動による力が100kN/mを超える区域			告示年月日		所在地	三浦市南下浦町松輪
	土砂等の堆積の高さが3mを超える区域						
	それ以外の区域						

土砂災害警戒区域等指定図(その2)(5/5)



指定前(案)

凡例  
 図中の数字は土砂災害警戒区域等  
 設定の対象となる個々の箇所  
 - - - 字境界  
 ——— 市区町村界



土砂災害警戒区域・土砂災害特別警戒区域 区域図	土砂災害防止法施行令第二条の基準に該当する区域		N 縮尺 1:2,500	自然現象 の種類	急傾斜地の崩壊	箇所番号	210-H21-0404
	土砂災害防止法 施行令第三条の 基準に該当する 区域			告示番号	指定前 (案)	箇所名	南下浦町松輪4
	土砂等の(移動)高さが1m以下の場合、 土砂等の移動による力が100kN/mを超える区域			告示年月日		所在地	三浦市南下浦町松輪
	土砂等の堆積の高さが3mを超える区域						
	それ以外の区域						