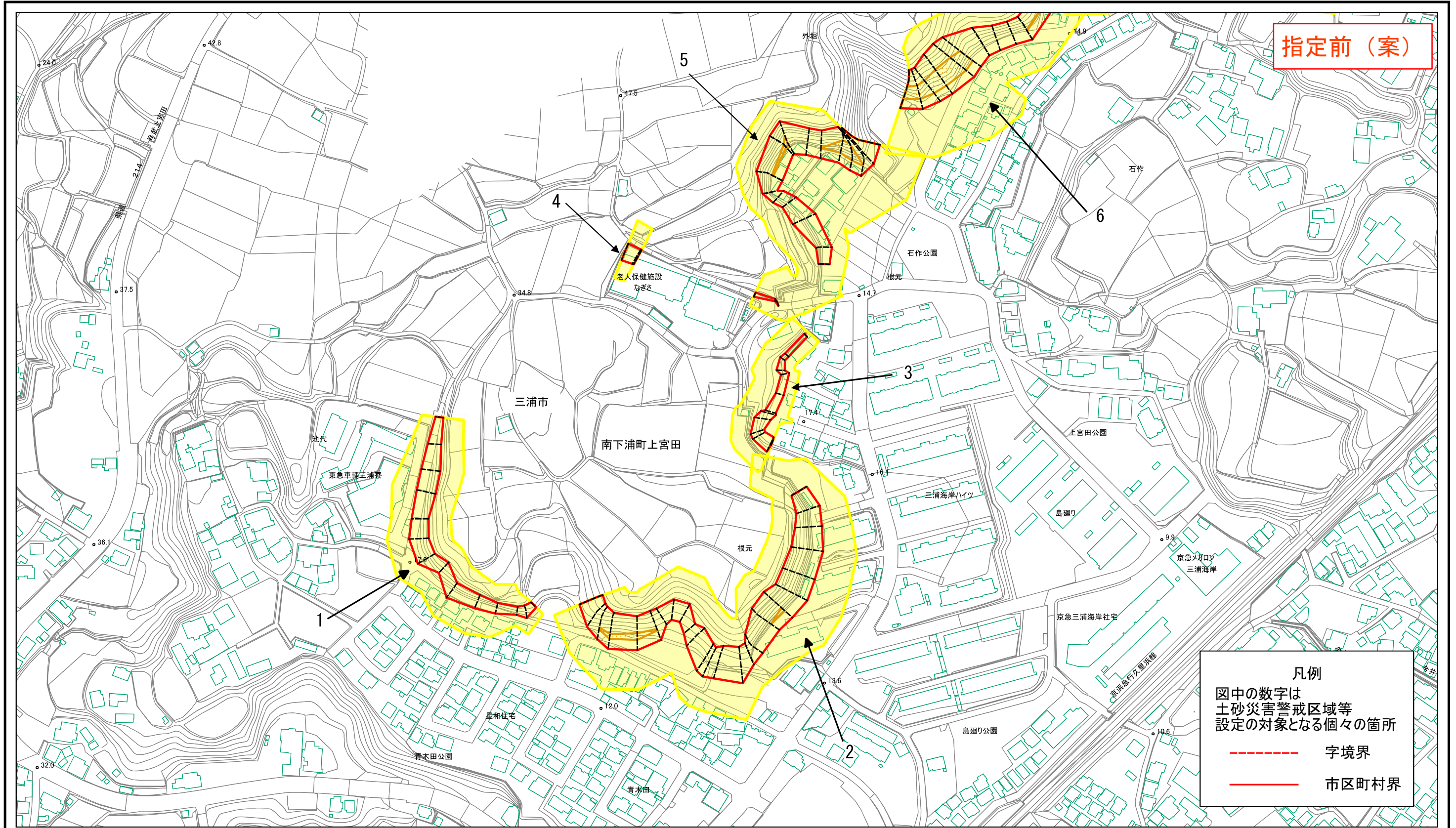



土砂災害警戒区域等指定図(その2)(1/2)



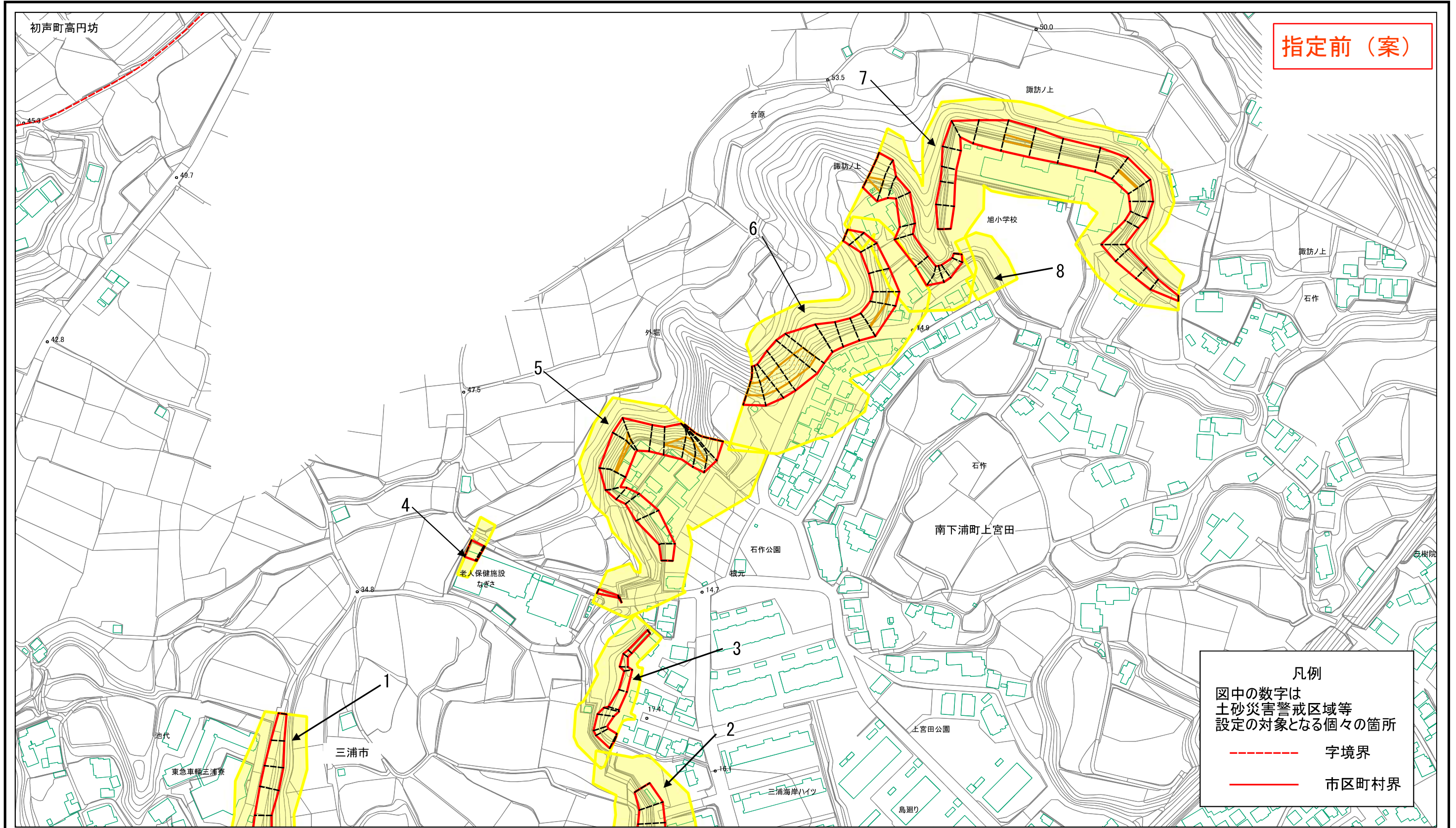
指定前(案)

凡例
 図中の数字は
 土砂災害警戒区域等
 設定の対象となる個々の箇所
 ----- 字境界
 _____ 市区町村界




土砂災害警戒区域・土砂災害特別警戒区域 区域図	土砂災害防止法施行令第二条の基準に該当する区域		縮尺 1:2,500	自然現象 の種類	急傾斜地の崩壊	箇所番号	210-H21-0106
	土砂災害防止法 施行令第三条の 基準に該当する 区域			告示番号	指定前 (案)	箇所名	南下浦町上宮田6
				告示年月日		所在地	三浦市南下浦町上宮田

土砂災害警戒区域等指定図(その2)(2/2)



指定前 (案)

凡例
 図中の数字は
 土砂災害警戒区域等
 設定の対象となる個々の箇所
 ----- 字境界
 _____ 市区町村界



土砂災害警戒区域・土砂災害特別警戒区域 区域図	土砂災害防止法施行令第二条の基準に該当する区域		縮尺 1:2,500	自然現象 の種類	急傾斜地の崩壊	箇所番号	210-H21-0106
	土砂災害防止法 施行令第三条の 基準に該当する 区域			告示番号	指定前 (案)	箇所名	南下浦町上宮田6
				告示年月日		所在地	三浦市南下浦町上宮田