

土砂災害警戒区域等指定図(その2-1)



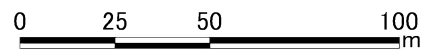
清川村
宮ヶ瀬

清川村

凡 例

1~3は土砂災害警戒区域等
設定の対象となる個々の箇所

----- 字境界
———— 市区町村界


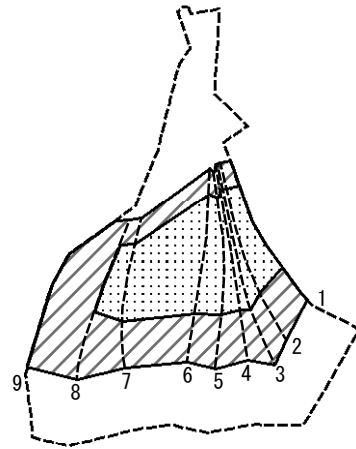


土砂災害警戒区域・土砂災害特別警戒区域 区域図	土砂災害防止法施行令第二条の基準に該当する区域	
	土砂災害防止法施行令第三条の基準に該当する区域	
	土砂等の堆積の高さが3mを超える区域	
	それ以外の区域	

縮尺	1:2,000
自然現象の種類	急傾斜地の崩壊
告示番号	神奈川県告示第137号
告示年月日	令和4年3月25日

箇所番号	402-H26-017
箇所名	宮ヶ瀬17
所在地	愛甲郡清川村宮ヶ瀬

土砂災害警戒区域等指定図(その2-2)



図中の数字は横断測線番号を示す

土砂災害特別警戒区域の区域区分図
(急傾斜地の崩壊に伴う土石等の移動により
建築物の地上部に作用すると想定される力)

土砂災害防止法施行令第二条の基準に該当する区域



自然現象
の種類

急傾斜地の崩壊

箇所番号

402-H26-017-1

土砂災害防止法
施行令第三条の
基準に該当する
区域

土石等の(移動)高さが1m以下の場合、
土石等の移動による力が100kN/mを超える区域



告示番号

神奈川県告示第137号

箇所名

宮ヶ瀬17-1

それ以外の区域



縮尺

1:2,000


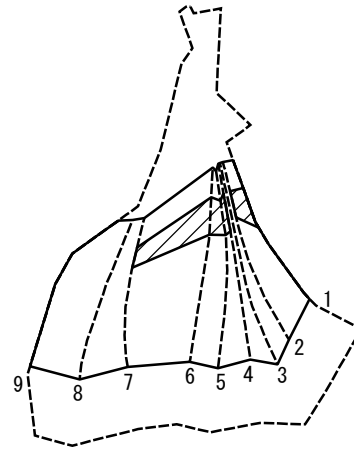
告示年月日

令和4年3月25日

所在地

愛甲郡清川村宮ヶ瀬

土砂災害警戒区域等指定図(その2-3)



図中の数字は横断測線番号を示す

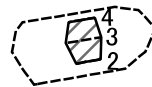
土砂災害特別警戒区域の区域区分図
 (急傾斜地の崩壊に伴う土石等の堆積により
 建築物の地上部に作用すると想定される力)

土砂災害防止法施行令第二条の基準に該当する区域	
土砂災害防止法 施行令第三条の 基準に該当する 区域	
それ以外の区域	

N
縮尺
1:2,000

自然現象の種類	急傾斜地の崩壊	箇所番号	402-H26-017-1
告示番号	神奈川県告示第137号	箇所名	宮ヶ瀬17-1
告示年月日	令和4年3月25日	所在地	愛甲郡清川村宮ヶ瀬

土砂災害警戒区域等指定図(その2-2)



0 25 50 100
m

図中の数字は横断測線番号を示す

土砂災害特別警戒区域の区域区分図
(急傾斜地の崩壊に伴う土石等の移動により
建築物の地上部に作用すると想定される力)

土砂災害防止法施行令第二条の基準に該当する区域



土砂災害防止法
施行令第三条の
基準に該当する
区域

土石等の(移動)高さが1m以下の場合、
土石等の移動による力が100kN/m²を超える区域



それ以外の区域



縮尺

1:2,000

自然現象
の種類

急傾斜地の崩壊

告示番号

神奈川県告示第137号

告示年月日

令和4年3月25日

箇所番号

402-H26-017-2

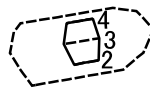
箇所名

宮ヶ瀬17-2

所在地

愛甲郡清川村宮ヶ瀬

土砂災害警戒区域等指定図(その2-3)


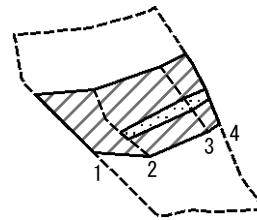


0 25 50 100
m

図中の数字は横断測線番号を示す

土砂災害特別警戒区域の区域区分図 (急傾斜地の崩壊に伴う土石等の堆積により建築物の地上部に作用すると想定される力)	土砂災害防止法施行令第二条の基準に該当する区域			N 縮尺 1:2,000	自然現象の種類	急傾斜地の崩壊	箇所番号	402-H26-017-2
	土砂災害防止法施行令第三条の基準に該当する区域	土石等の堆積の高さが3mを超える区域			告示番号	神奈川県告示第137号	箇所名	宮ヶ瀬17-2
		それ以外の区域			告示年月日	令和4年3月25日	所在地	愛甲郡清川村宮ヶ瀬

土砂災害警戒区域等指定図(その2-2)



図中の数字は横断測線番号を示す


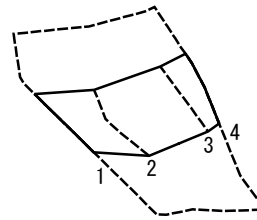
土砂災害特別警戒区域の区域区分図
(急傾斜地の崩壊に伴う土石等の移動により
建築物の地上部に作用すると想定される力)

土砂災害防止法施行令第二条の基準に該当する区域	
土砂災害防止法施行令第三条の基準に該当する区域	
それ以外の区域	

N	
縮尺	1:2,000

自然現象の種類	急傾斜地の崩壊	箇所番号	402-H26-017-3
告示番号	神奈川県告示第137号	箇所名	宮ヶ瀬17-3
告示年月日	令和4年3月25日	所在地	愛甲郡清川村宮ヶ瀬

土砂災害警戒区域等指定図(その2-3)



図中の数字は横断測線番号を示す

土砂災害特別警戒区域の区域区分図
 (急傾斜地の崩壊に伴う土石等の堆積により
 建築物の地上部に作用すると想定される力)

土砂災害防止法施行令第二条の基準に該当する区域	
土砂災害防止法 施行令第三条の 基準に該当する 区域	
それ以外の区域	

N

 縮尺
 1:2,000

自然現象の種類	急傾斜地の崩壊	箇所番号	402-H26-017-3
告示番号	神奈川県告示第137号	箇所名	宮ヶ瀬17-3
告示年月日	令和4年3月25日	所在地	愛甲郡清川村宮ヶ瀬

