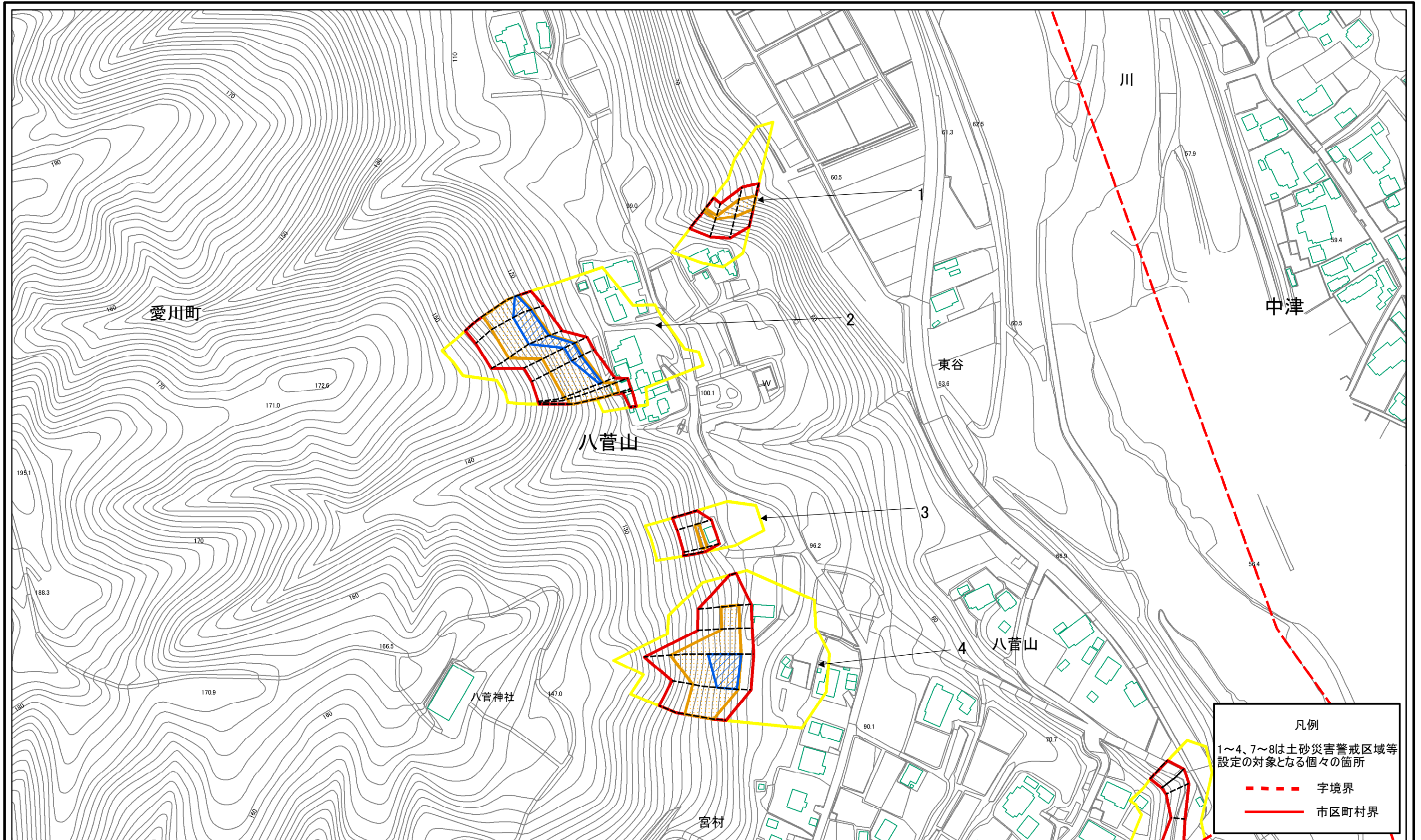


土砂災害警戒区域等指定図(その2-1) (1/2)

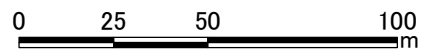


凡例

1~4、7~8は土砂災害警戒区域等
設定の対象となる個々の箇所

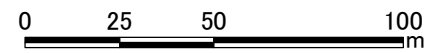
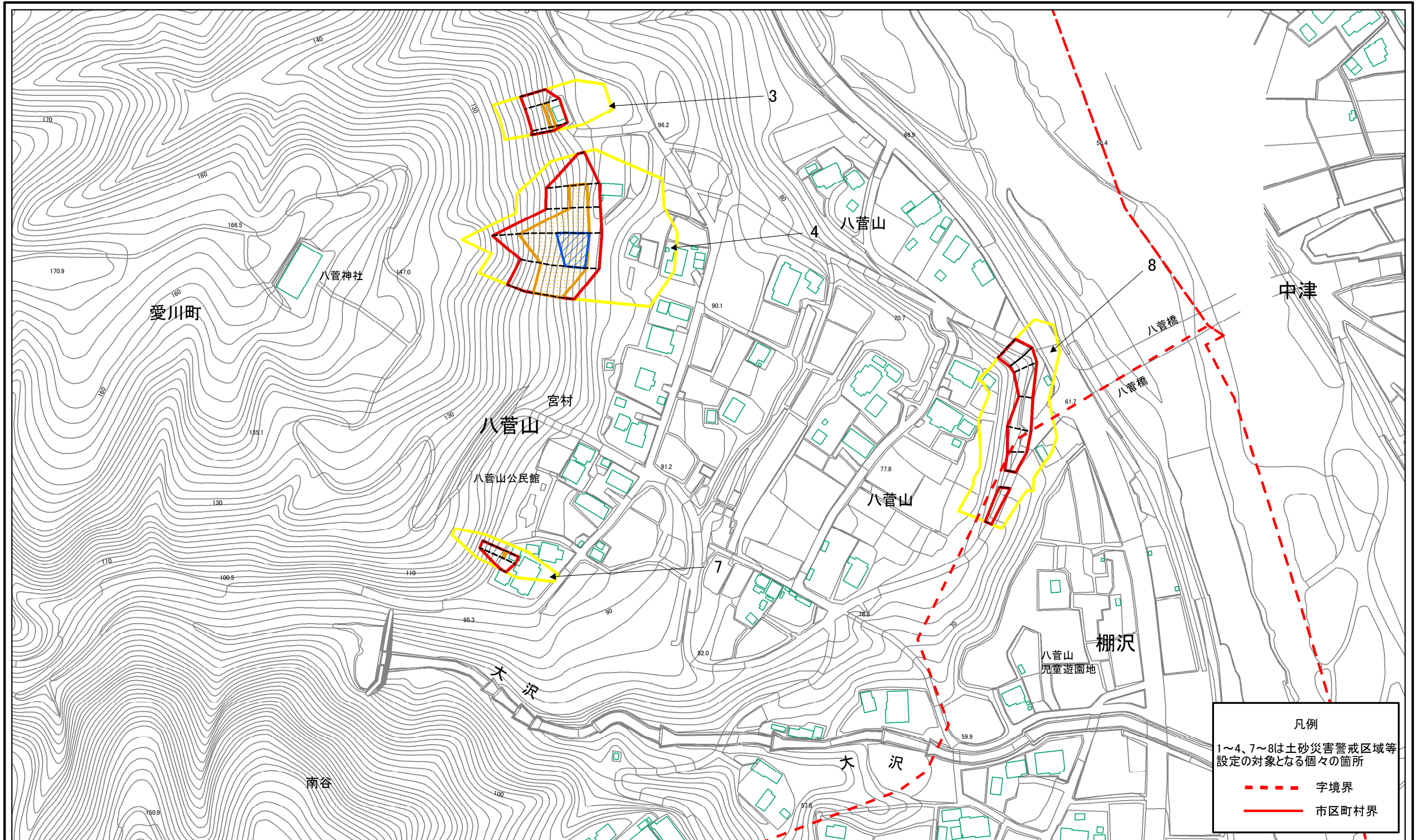
--- 字境界

— 市区町村界



土砂災害警戒区域・土砂災害特別警戒区域 区域図	土砂災害防止法施行令第二条の基準に該当する区域		N 縮尺 1:2,000	自然現象の種類	急傾斜地の崩壊	箇所番号	01-H26-11001
	土砂災害防止法施行令第三条の基準に該当する区域			告示番号		箇所名	八菅山1
	それ以外の区域			告示年月日		所在地	愛甲郡愛川町八菅山及び棚沢

土砂災害警戒区域等指定図(その2-1) (2/2)



土砂災害警戒区域・土砂災害特別警戒区域 区域図	
土砂災害防止法施行令第二条の基準に該当する区域	黄色の枠
土砂災害防止法施行令第三条の基準に該当する区域	点線入りの枠
土砂災害防止法施行令第四条の基準に該当する区域	斜線入りの枠
それ以外の区域	赤色の枠

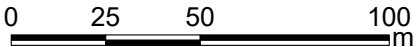
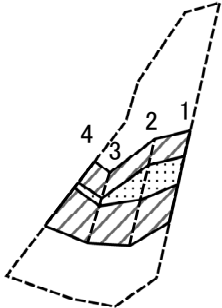
土砂災害防止法施行令第二条の基準に該当する区域	黄色の枠
土砂災害防止法施行令第三条の基準に該当する区域	点線入りの枠
土砂災害防止法施行令第四条の基準に該当する区域	斜線入りの枠
それ以外の区域	赤色の枠

縮尺	1:2,000
----	---------

自然現象の種類	急傾斜地の崩壊
告示番号	
告示年月日	

箇所番号	01-H26-11001
箇所名	八菅山1
所在地	愛甲郡愛川町八菅山及び棚沢

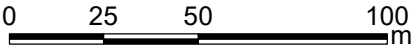
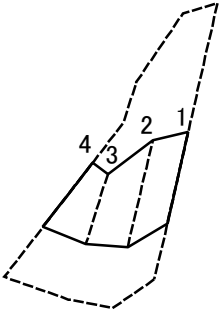
土砂災害警戒区域等指定図(その2-2)



図中の数字は横断測線番号を示す

土砂災害特別警戒区域の区域区分図 (急傾斜地の崩壊に伴う土石等の移動により建築物の地上部に作用すると想定される力)	土砂災害防止法施行令第二条の基準に該当する区域		N 縮尺 1:2,000	自然現象の種類	急傾斜地の崩壊	箇所番号	401-H26-11001-1
	土砂災害防止法施行令第三条の基準に該当する区域			告示番号		箇所名	八菅山1-1
	それ以外の区域			告示年月日		所在地	愛甲郡愛川町八菅山

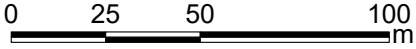
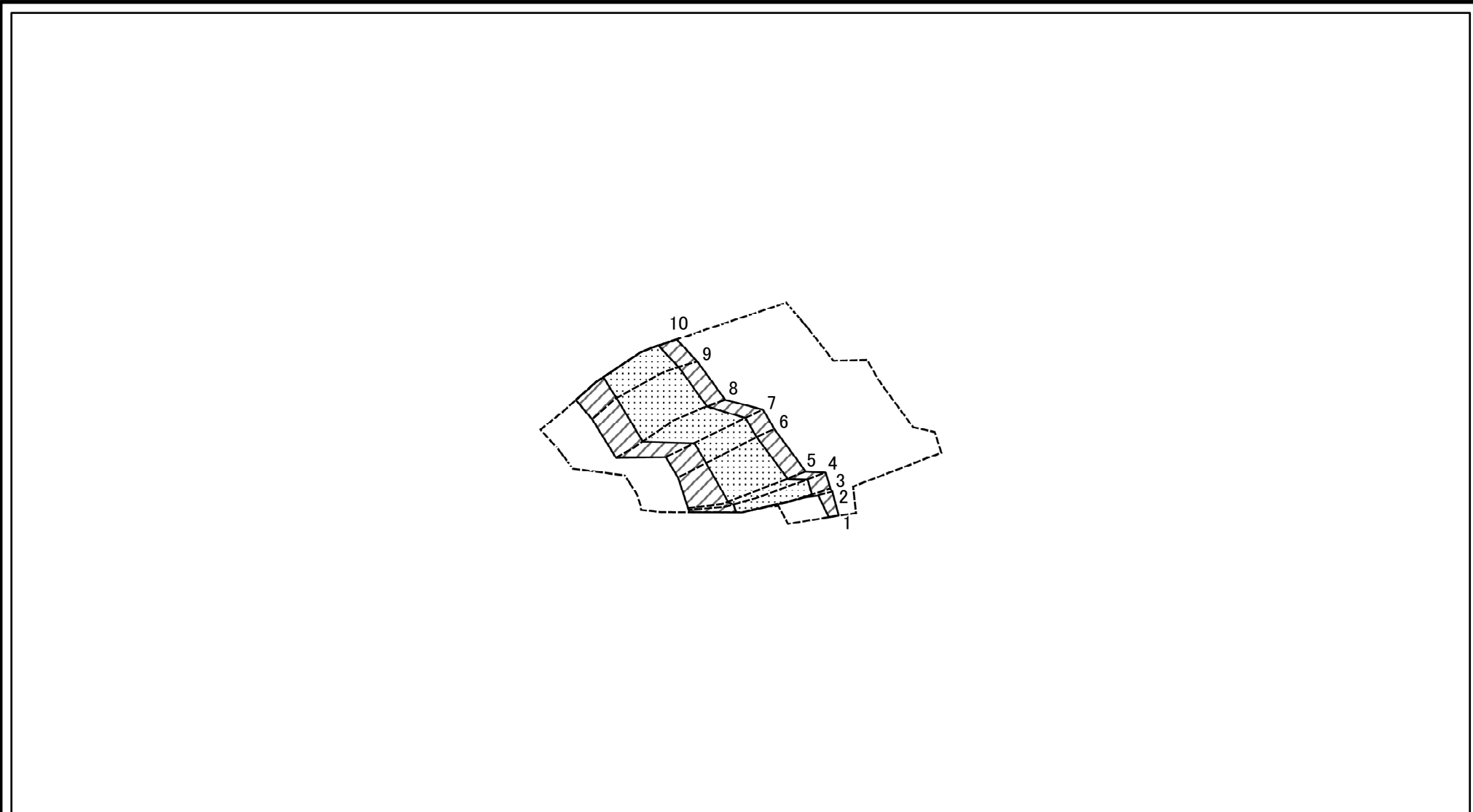
土砂災害警戒区域等指定図(その2-3)



図中の数字は横断測線番号を示す

土砂災害特別警戒区域の区域区分図 (急傾斜地の崩壊に伴う土石等の堆積により建築物の地上部に作用すると想定される力)	土砂災害防止法施行令第二条の基準に該当する区域	□	N 縮尺 1:2,000	自然現象の種類	急傾斜地の崩壊	箇所番号	401-H26-11001-1
	土砂災害防止法施行令第三条の基準に該当する区域	▨		告示番号		箇所名	八菅山1-1
	それ以外の区域	□		告示年月日		所在地	愛甲郡愛川町八菅山

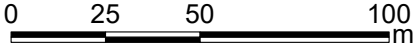
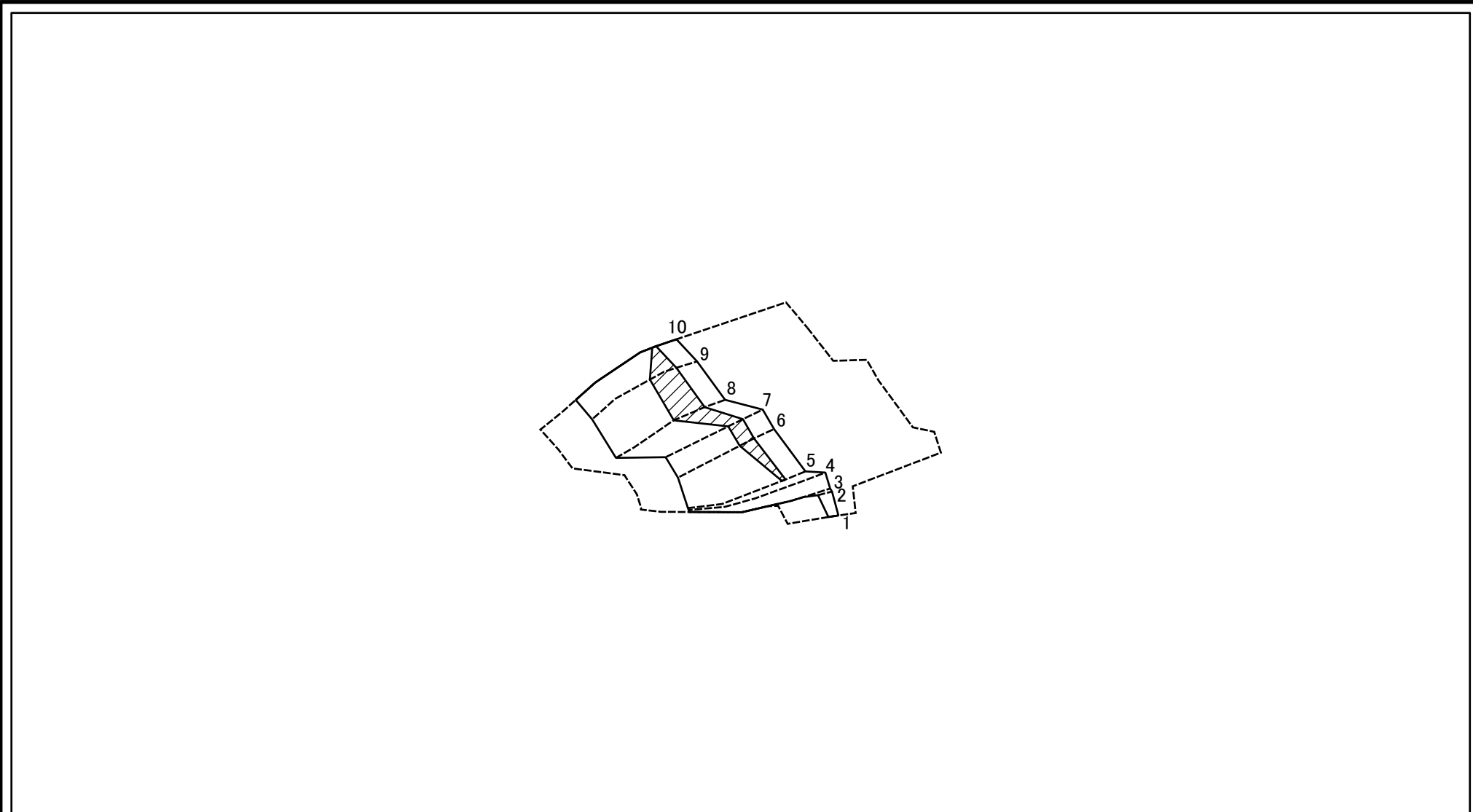
土砂災害警戒区域等指定図(その2-2)



図中の数字は横断測線番号を示す

土砂災害特別警戒区域の区域区分図 (急傾斜地の崩壊に伴う土石等の移動により建築物の地上部に作用すると想定される力)	土砂災害防止法施行令第二条の基準に該当する区域		N 縮尺 1:2,000	自然現象の種類	急傾斜地の崩壊	箇所番号	401-H26-11001-2
	土砂災害防止法施行令第三条の基準に該当する区域			告示番号		箇所名	八菅山1-2
	それ以外の区域			告示年月日		所在地	愛甲郡愛川町八菅山

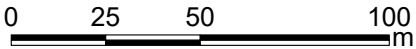
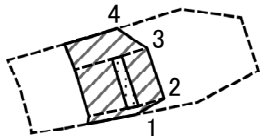
土砂災害警戒区域等指定図(その2-3)



図中の数字は横断測線番号を示す

土砂災害特別警戒区域の区域区分図 (急傾斜地の崩壊に伴う土石等の堆積により建築物の地上部に作用すると想定される力)	土砂災害防止法施行令第二条の基準に該当する区域		N 縮尺 1:2,000	自然現象の種類	急傾斜地の崩壊	箇所番号	401-H26-11001-2
	土砂災害防止法施行令第三条の基準に該当する区域			告示番号		箇所名	八菅山1-2
	それ以外の区域			告示年月日		所在地	愛甲郡愛川町八菅山


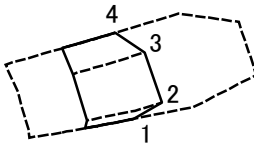
土砂災害警戒区域等指定図(その2-2)



図中の数字は横断測線番号を示す

土砂災害特別警戒区域の区域区分図 (急傾斜地の崩壊に伴う土石等の移動により建築物の地上部に作用すると想定される力)	土砂災害防止法施行令第二条の基準に該当する区域		N 縮尺 1:2,000	自然現象の種類	急傾斜地の崩壊	箇所番号	401-H26-11001-3	
	土砂災害防止法施行令第三条の基準に該当する区域	土石等の(移動)高さが1m以下の場合、土石等の移動による力が100kN/mを超える区域			告示番号		箇所名	八菅山1-3
	それ以外の区域	それ以外の区域			告示年月日		所在地	愛甲郡愛川町八菅山

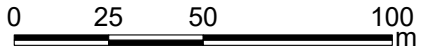
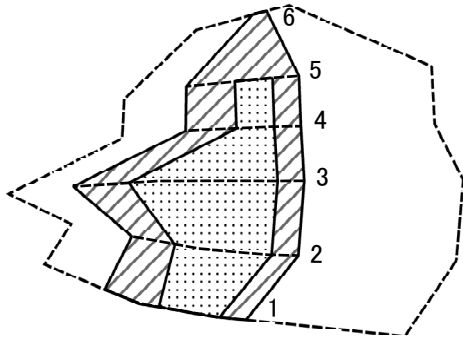
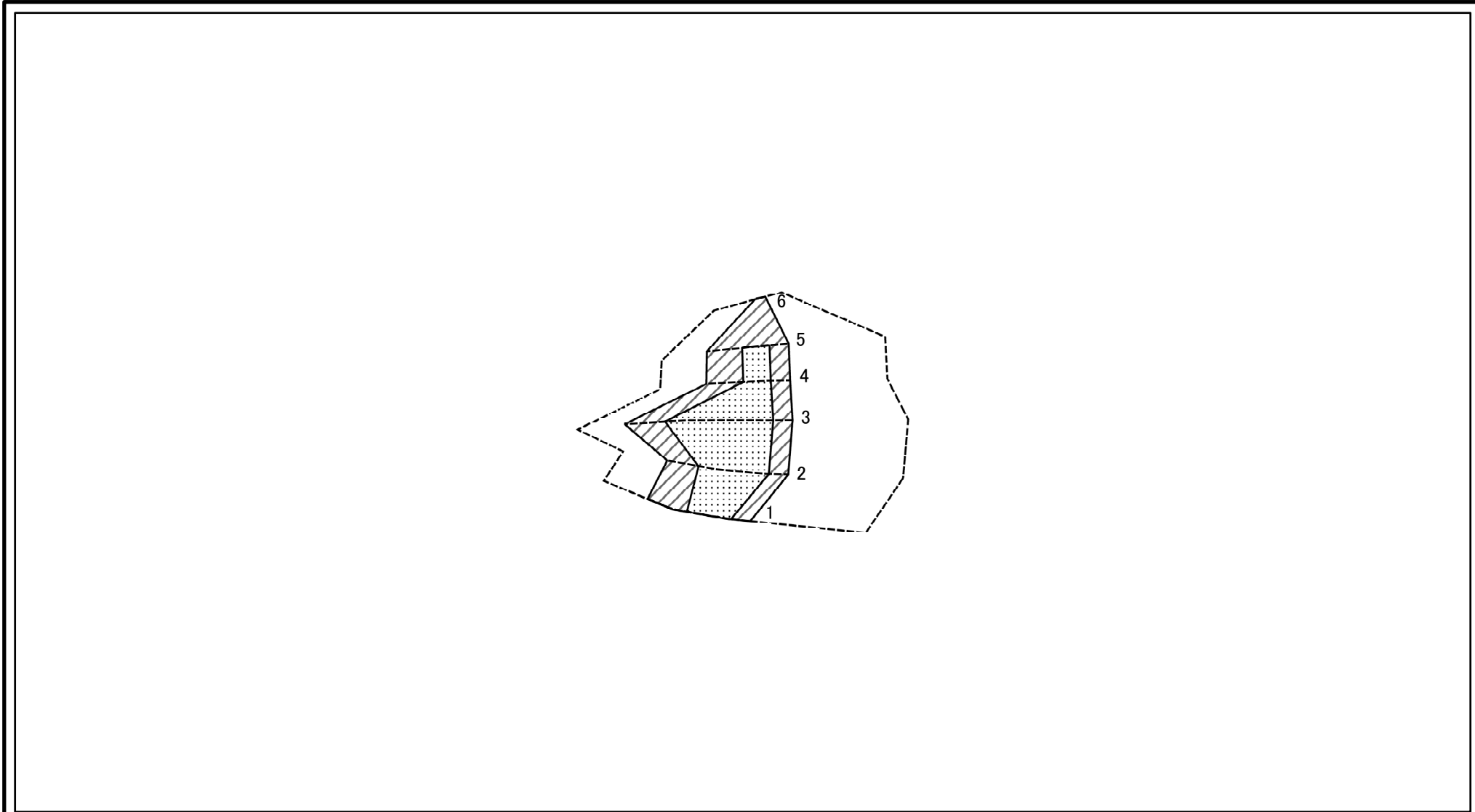
土砂災害警戒区域等指定図(その2-3)



図中の数字は横断測線番号を示す

土砂災害特別警戒区域の区域区分図 (急傾斜地の崩壊に伴う土石等の堆積により建築物の地上部に作用すると想定される力)	土砂災害防止法施行令第二条の基準に該当する区域	□	N 縮尺 1:2,000	自然現象の種類	急傾斜地の崩壊	箇所番号	401-H26-11001-3
	土砂災害防止法施行令第三条の基準に該当する区域	▨		告示番号		箇所名	八菅山1-3
	それ以外の区域	□		告示年月日		所在地	愛甲郡愛川町八菅山

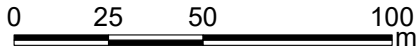
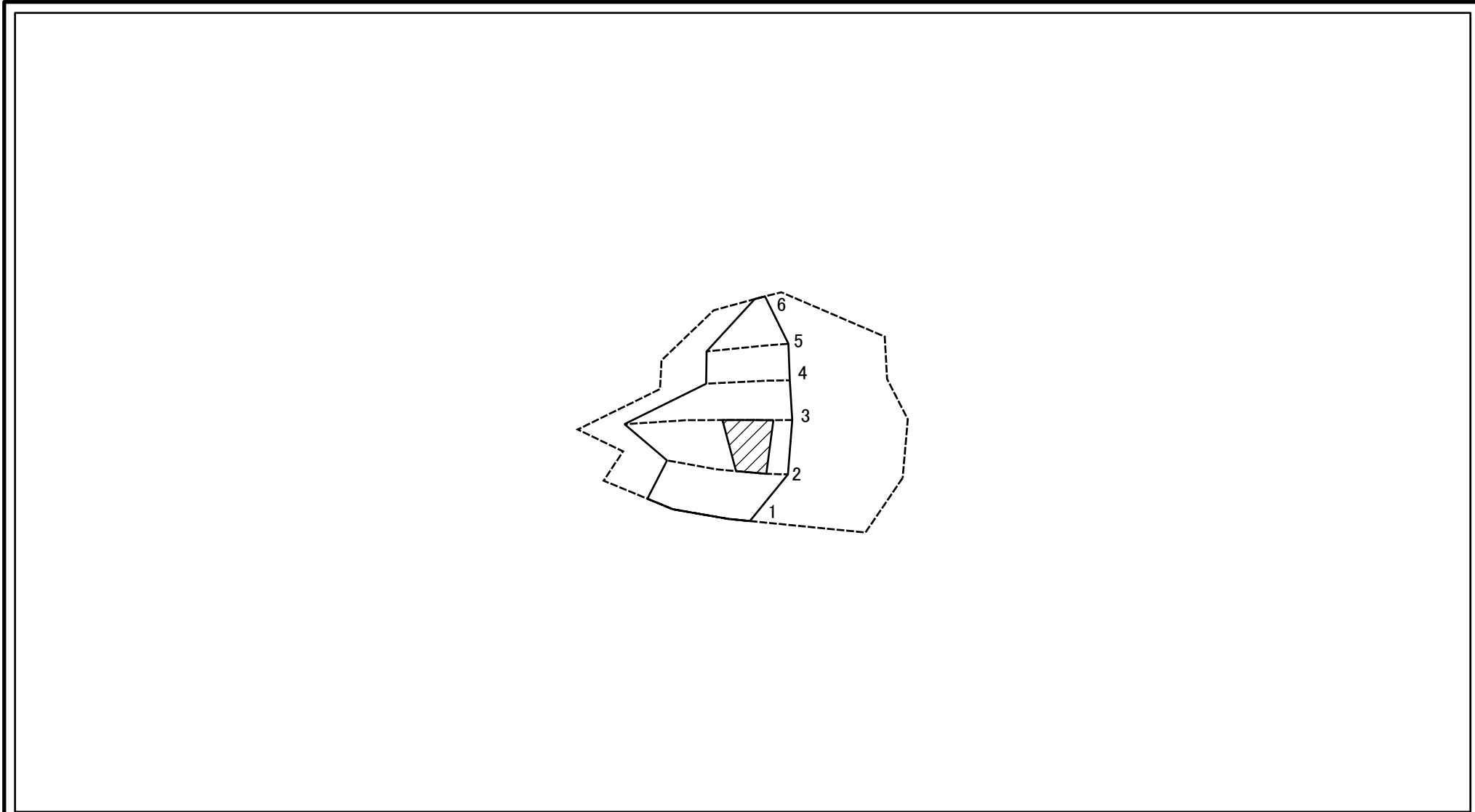
土砂災害警戒区域等指定図(その2-2)



図中の数字は横断測線番号を示す

土砂災害特別警戒区域の区域区分図 (急傾斜地の崩壊に伴う土石等の移動により建築物の地上部に作用すると想定される力)	土砂災害防止法施行令第二条の基準に該当する区域		N 縮尺 1:2,000	自然現象の種類	急傾斜地の崩壊	箇所番号	401-H26-11001-4
	土砂災害防止法施行令第三条の基準に該当する区域	土石等の(移動)高さが1m以下の場合、土石等の移動による力が100kN/mを超える区域		告示番号		箇所名	八菅山1-4
	それ以外の区域			告示年月日		所在地	愛甲郡愛川町八菅山

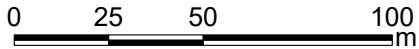

土砂災害警戒区域等指定図(その2-3)



図中の数字は横断測線番号を示す

土砂災害特別警戒区域の区域区分図 (急傾斜地の崩壊に伴う土石等の堆積により建築物の地上部に作用すると想定される力)	土砂災害防止法施行令第二条の基準に該当する区域		N 縮尺 1:2,000	自然現象の種類	急傾斜地の崩壊	箇所番号	401-H26-11001-4
	土砂災害防止法施行令第三条の基準に該当する区域			告示番号		箇所名	八菅山1-4
	それ以外の区域			告示年月日		所在地	愛甲郡愛川町八菅山

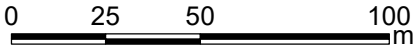

土砂災害警戒区域等指定図(その2-2)



図中の数字は横断測線番号を示す

土砂災害特別警戒区域の区域区分図 (急傾斜地の崩壊に伴う土石等の移動により建築物の地上部に作用すると想定される力)	土砂災害防止法施行令第二条の基準に該当する区域		N 縮尺 1:2,000	自然現象の種類	急傾斜地の崩壊	箇所番号	401-H26-11001-7
	土砂災害防止法施行令第三条の基準に該当する区域			告示番号		箇所名	八菅山1-7
	それ以外の区域			告示年月日		所在地	愛甲郡愛川町八菅山

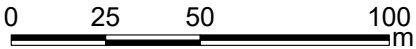
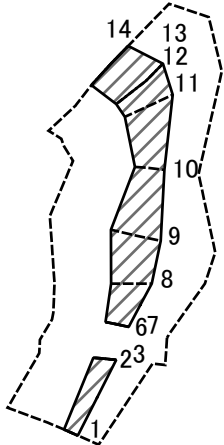
土砂災害警戒区域等指定図(その2-3)



図中の数字は横断測線番号を示す

土砂災害特別警戒区域の区域区分図 (急傾斜地の崩壊に伴う土石等の堆積により建築物の地上部に作用すると想定される力)	土砂災害防止法施行令第二条の基準に該当する区域	□	N ↑ 縮尺 1:2,000	自然現象の種類	急傾斜地の崩壊	箇所番号	401-H26-11001-7
	土砂災害防止法施行令第三条の基準に該当する区域	▨		告示番号		箇所名	八菅山1-7
	それ以外の区域	□		告示年月日		所在地	愛甲郡愛川町八菅山

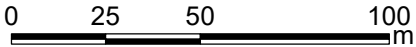
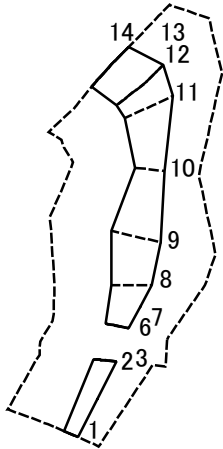
土砂災害警戒区域等指定図(その2-2)



図中の数字は横断測線番号を示す

土砂災害特別警戒区域の区域区分図 (急傾斜地の崩壊に伴う土石等の移動により建築物の地上部に作用すると想定される力)	土砂災害防止法施行令第二条の基準に該当する区域		N 縮尺 1:2,000	自然現象の種類	急傾斜地の崩壊	箇所番号	401-H26-11001-8
	土砂災害防止法施行令第三条の基準に該当する区域	土石等の(移動)高さが1m以下の場合、土石等の移動による力が100kN/m ² を超える区域		告示番号		箇所名	八菅山1-8
		それ以外の区域		告示年月日		所在地	愛甲郡愛川町八菅山及び棚沢

土砂災害警戒区域等指定図(その2-3)



図中の数字は横断測線番号を示す

土砂災害特別警戒区域の区域区分図 (急傾斜地の崩壊に伴う土石等の堆積により建築物の地上部に作用すると想定される力)	土砂災害防止法施行令第二条の基準に該当する区域		N 縮尺 1:2,000	自然現象の種類	急傾斜地の崩壊	箇所番号	401-H26-11001-8
	土砂災害防止法施行令第三条の基準に該当する区域			告示番号		箇所名	八菅山1-8
	それ以外の区域			告示年月日		所在地	愛甲郡愛川町八菅山及び棚沢

