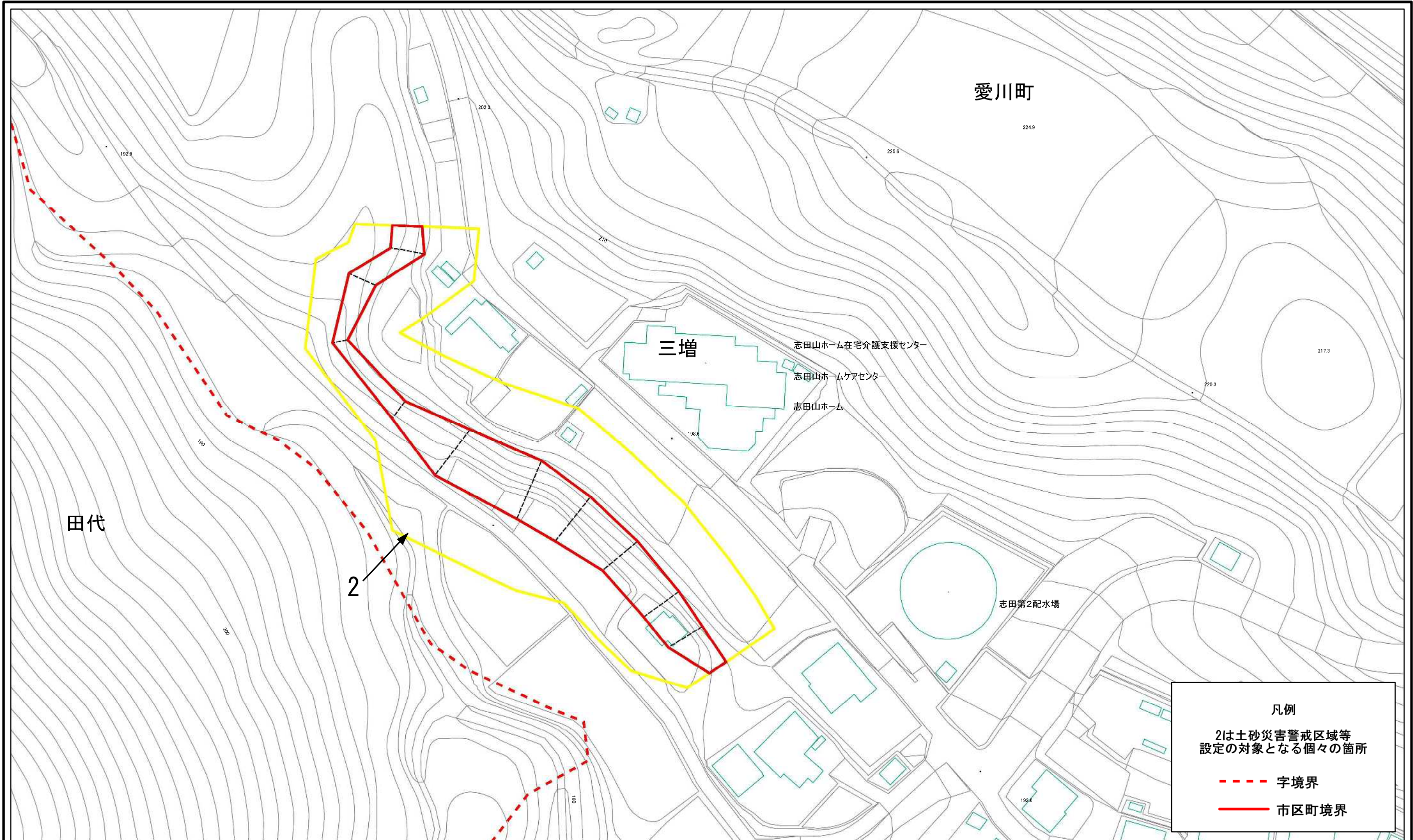
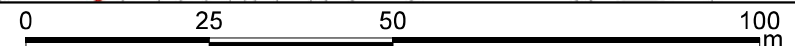


土砂災害警戒区域等指定図(その2-1)

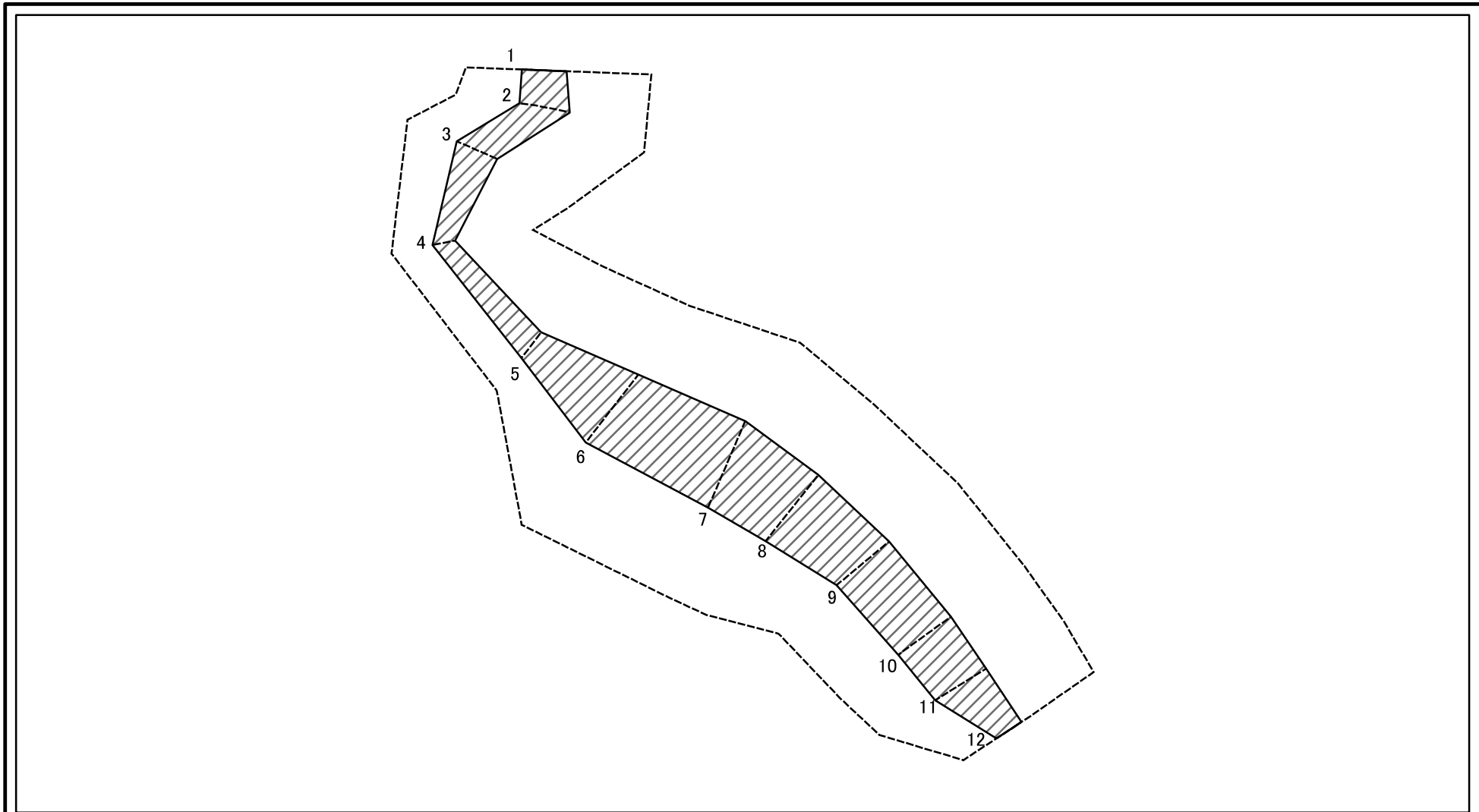


凡例
 2は土砂災害警戒区域等
 設定の対象となる個々の箇所
 - - - 字境界
 ——— 市区町境界



土砂災害警戒区域・土砂災害特別警戒区域 区域図	土砂災害防止法施行令第二条の基準に該当する区域		N 縮尺 1:1,000	自然現象 の種類	急傾斜地の崩壊	箇所番号	401-H25-04015
	土砂災害防止法 施行令第三条の 基準に該当する 区域			告示番号	神奈川県告示第248号	箇所名	三増15
	土砂等の(移動)高さが1m以下の場合、 土砂等の移動による力が100kN/mを超える区域			告示年月日	令和5年5月9日	所在地	愛甲郡愛川町三増
	土砂等の堆積の高さが3mを超える区域 それ以外の区域						

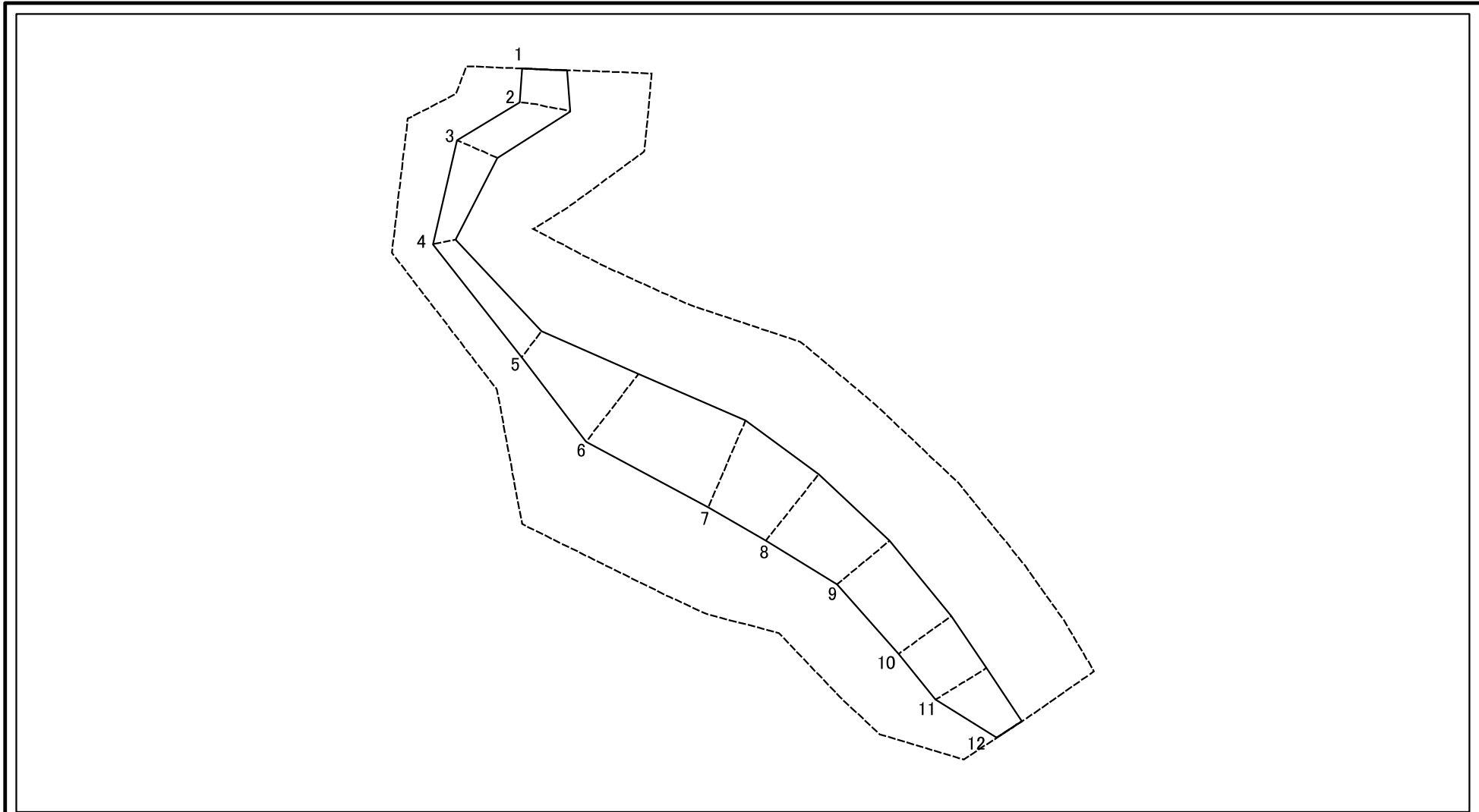
土砂災害警戒区域等指定図(その2-2)



図中の数字は横断測線番号を示す

土砂災害特別警戒区域の区域区分図 (急傾斜地の崩壊に伴う土石等の移動により 建築物の地上部に作用すると想定される力)	土砂災害防止法施行令第二条の基準に該当する区域		N 縮尺 1:1,000	自然現象の種類	急傾斜地の崩壊	箇所番号	401-H25-04015-2
	土砂災害防止法施行令第三条の基準に該当する区域			告示番号	神奈川県告示第248号	箇所名	三増15-2
	それ以外の区域			告示年月日	令和5年5月9日	所在地	愛甲郡愛川町三増

土砂災害警戒区域等指定図(その2-3)



図中の数字は横断測線番号を示す

土砂災害特別警戒区域の区域区分図 (急傾斜地の崩壊に伴う土石等の堆積により 建築物の地上部に作用すると想定される力)	土砂災害防止法施行令第二条の基準に該当する区域		自然現象の種類 急傾斜地の崩壊 告示番号 神奈川県告示第248号 告示年月日 令和5年5月9日	箇所番号	401-H25-04015-2
	土砂災害防止法施行令第三条の基準に該当する区域			箇所名	三増15-2
	それ以外の区域			所在地	愛甲郡愛川町三増
			縮尺 1:1,000		

