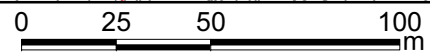
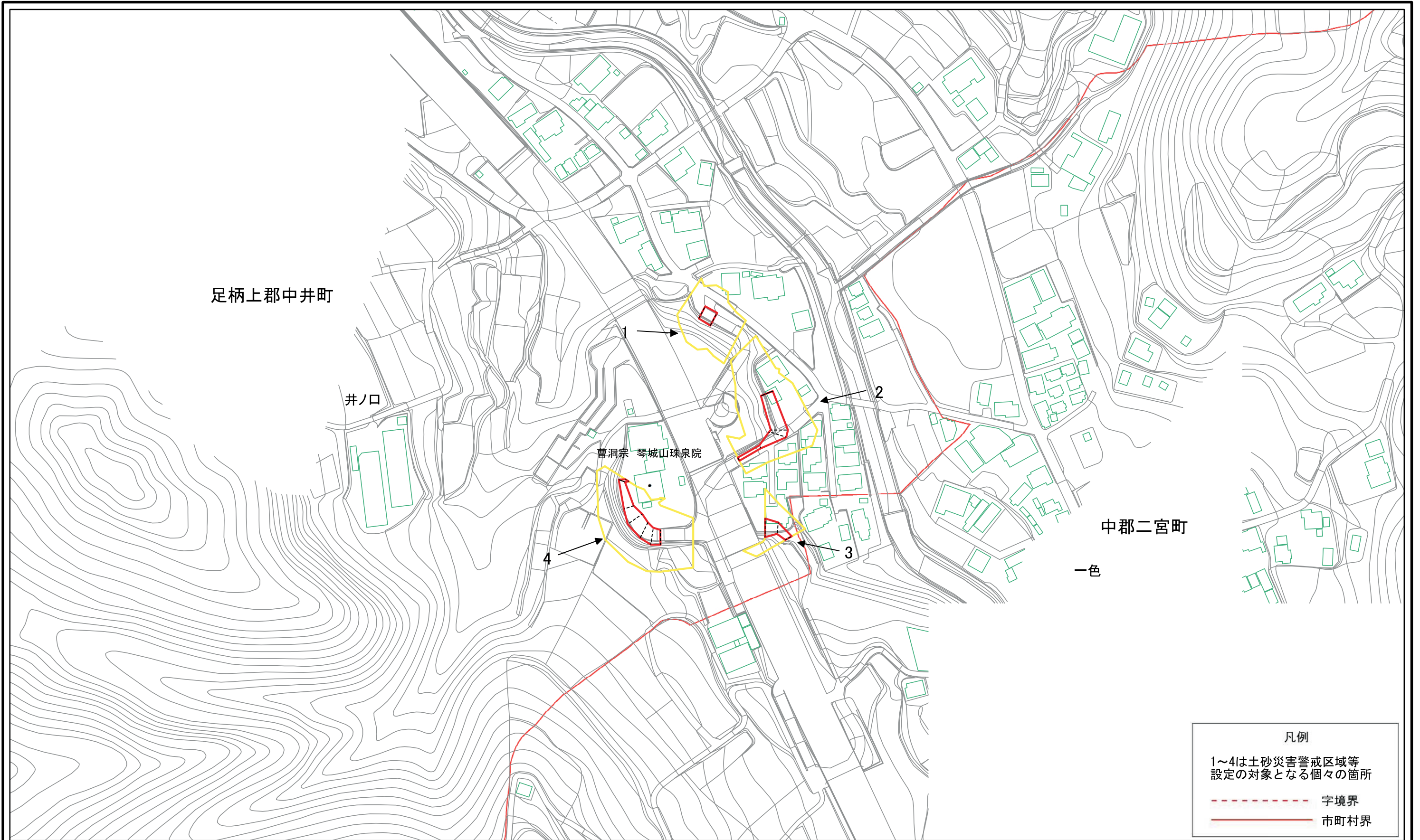


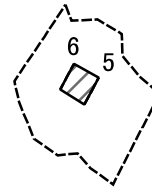
土砂災害警戒区域等指定図(その2-1)



凡例	
1~4は土砂災害警戒区域等設定の対象となる個々の箇所	
-----	字境界
—————	市町村界

土砂災害警戒区域・土砂災害特別警戒区域区域図		縮尺		告示番号		告示年月日	
土砂災害防止法施行令第二条の基準に該当する区域		縮尺	1:2,000	告示番号	神奈川県告示第438号	告示年月日	令和2年12月4日
土砂災害防止法施行令第三条の基準に該当する区域		自然現象の種類	急傾斜地の崩壊	箇所番号	361-H23-00029	箇所名	井ノ口10
土砂等の(移動)高さが1m以下の場合、土砂等の移動による力が100kN/mを超える区域		所在地	足柄上郡中井町井ノ口及び中郡二宮町一色				
土砂等の堆積の高さが3mを超える区域							
それ以外の区域							

土砂災害警戒区域等指定図(その2-2)



0 25 50 100
m

図中の数字は横断測線番号を示す

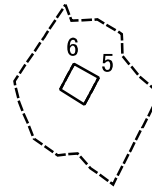
土砂災害特別警戒区域の区域区分図
(急傾斜地の崩壊に伴う土石等の移動により
建築物の地上部に作用すると想定される力)

土砂災害防止法施行令第二条の基準に該当する区域	
土砂災害防止法施行令第三条の基準に該当する区域	
それ以外の区域	

N
縮尺
1:2,000

自然現象の種類	急傾斜地の崩壊	箇所番号	361-H23-00029-1
告示番号	神奈川県告示第438号	箇所名	井ノ口10-1
告示年月日	令和2年12月4日	所在地	足柄上郡中井町井ノ口及び 中郡二宮町一色

土砂災害警戒区域等指定図(その2-3)



0 25 50 100
m

図中の数字は横断測線番号を示す

土砂災害特別警戒区域の区域区分図
(急傾斜地の崩壊に伴う土石等の堆積により
建築物の地上部に作用すると想定される力)

土砂災害防止法施行令第二条の基準に該当する区域



N

自然現象
の種類

急傾斜地の崩壊

箇所番号

361-H23-00029-1

土砂災害防止法
施行令第三条の
基準に該当する
区域

土石等の堆積の高さが3mを超える区域



縮尺

告示番号

神奈川県告示第438号

箇所名

井ノ口10-1

それ以外の区域



1:2,000

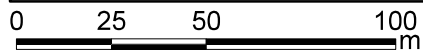
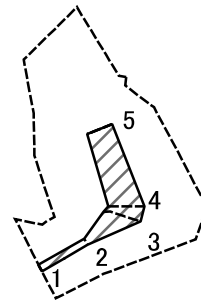
告示年月日

令和2年12月4日

所在地

足柄上郡中井町井ノ口及び
中郡二宮町一色

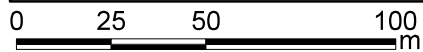
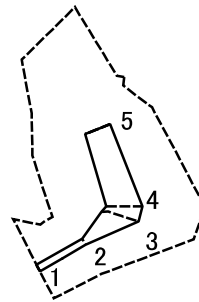
土砂災害警戒区域等指定図(その2-2)



図中の数字は横断測線番号を示す

土砂災害特別警戒区域の区域区分図 (急傾斜地の崩壊に伴う土石等の移動により 建築物の地上部に作用すると想定される力)	土砂災害防止法施行令第二条の基準に該当する区域		N	自然現象 の種類	急傾斜地の崩壊	箇所番号	361-H23-00029-2
	土砂災害防止法 施行令第三条の 基準に該当する 区域	土石等の(移動)高さが1m以下の場合、 土石等の移動による力が100kN/mを超える区域		告示番号	神奈川県告示第438号	箇所名	井ノ口10-2
	それ以外の区域		縮尺	告示年月日	令和2年12月4日	所在地	足柄上郡中井町井ノ口及び 中郡二宮町一色

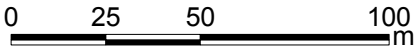
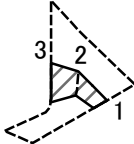
土砂災害警戒区域等指定図(その2-3)



図中の数字は横断測線番号を示す

土砂災害特別警戒区域の区域区分図 (急傾斜地の崩壊に伴う土石等の堆積により建築物の地上部に作用すると想定される力)	土砂災害防止法施行令第二条の基準に該当する区域			N 縮尺 1:2,000	自然現象の種類	急傾斜地の崩壊	箇所番号	361-H23-00029-2
	土砂災害防止法施行令第三条の基準に該当する区域	土石等の堆積の高さが3mを超える区域			告示番号	神奈川県告示第438号	箇所名	井ノ口10-2
		それ以外の区域			告示年月日	令和2年12月4日	所在地	足柄上郡中井町井ノ口及び中郡二宮町一色

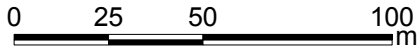
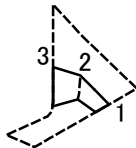
土砂災害警戒区域等指定図(その2-2)



図中の数字は横断測線番号を示す

土砂災害特別警戒区域の区域区分図 (急傾斜地の崩壊に伴う土石等の移動により建築物の地上部に作用すると想定される力)	土砂災害防止法施行令第二条の基準に該当する区域	□	N ↑	自然現象の種類	急傾斜地の崩壊	箇所番号	361-H23-00029-3
	土砂災害防止法施行令第三条の基準に該当する区域	□		告示番号	神奈川県告示第438号	箇所名	井ノ口10-3
	それ以外の区域	▨	縮尺 1:2,000	告示年月日	令和2年12月4日	所在地	足柄上郡中井町井ノ口及び中郡二宮町一色

土砂災害警戒区域等指定図(その2-3)



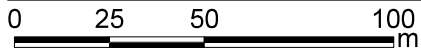
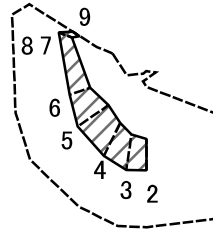
図中の数字は横断測線番号を示す

土砂災害特別警戒区域の区域区分図 (急傾斜地の崩壊に伴う土石等の堆積により建築物の地上部に作用すると想定される力)	土砂災害防止法施行令第二条の基準に該当する区域			N 縮尺 1:2,000	自然現象の種類	急傾斜地の崩壊	箇所番号	361-H23-00029-3
	土砂災害防止法施行令第三条の基準に該当する区域	土石等の堆積の高さが3mを超える区域			告示番号	神奈川県告示第438号	箇所名	井ノ口10-3
		それ以外の区域			告示年月日	令和2年12月4日	所在地	足柄上郡中井町井ノ口及び中郡二宮町一色

土砂災害警戒区域等の指定の公示に係る図書(その3)

横断測線の区間	土石等の移動により建築物の地上部に作用すると想定される力				土石等の堆積により建築物の地上部に作用すると想定される力				横断測線の区間	土石等の移動により建築物の地上部に作用すると想定される力				土石等の堆積により建築物の地上部に作用すると想定される力			
	土石等の(移動)高さが1m以下の場合、土石等の移動による力が100kN/m ² を超える区域		それ以外の区域		土石等の堆積の高さが3mを超える区域		それ以外の区域			土石等の(移動)高さが1m以下の場合、土石等の移動による力が100kN/m ² を超える区域		それ以外の区域		土石等の堆積の高さが3mを超える区域		それ以外の区域	
	力の大きさのうち最大のもの(kN/m ²)	土石等の高さ(m)	力の大きさのうち最大のもの(kN/m ²)	土石等の高さ(m)	力の大きさのうち最大のもの(kN/m ²)	土石等の高さ(m)	力の大きさのうち最大のもの(kN/m ²)	土石等の高さ(m)		力の大きさのうち最大のもの(kN/m ²)	土石等の高さ(m)	力の大きさのうち最大のもの(kN/m ²)	土石等の高さ(m)	力の大きさのうち最大のもの(kN/m ²)	土石等の高さ(m)	力の大きさのうち最大のもの(kN/m ²)	土石等の高さ(m)
1 ~ 2	-	-	60.42	0.75	-	-	7.53	1.71	~								
2 ~ 3	-	-	77.69	0.75	-	-	10.80	2.46	~								
~									~								
~									~								
~									~								
~									~								
~									~								
~									~								
~									~								
~									~								
~									~								
~									~								
~									~								
~									~								
~									~								
~									~								
~									~								
~									~								
~									~								
~									~								
建築物の構造の規制に必要な衝撃に関する事項								自然現象の種類	急傾斜地の崩壊	箇所番号	361-H23-00029-3						
								告示番号	神奈川県告示第438号	箇所名	井ノ口10-3						
								告示年月日	令和2年12月4日	所在地	足柄上郡中井町井ノ口及び中郡二宮町一色						

土砂災害警戒区域等指定図(その2-2)



図中の数字は横断測線番号を示す

土砂災害特別警戒区域の区域区分図
(急傾斜地の崩壊に伴う土石等の移動により
建築物の地上部に作用すると想定される力)

土砂災害防止法施行令第二条の基準に該当する区域



自然現象
の種類

急傾斜地の崩壊

箇所番号

361-H23-00029-4

土砂災害防止法
施行令第三条の
基準に該当する
区域

土石等の(移動)高さが1m以下の場合、
土石等の移動による力が100kN/m²を超える区域



告示番号

神奈川県告示第438号

箇所名

井ノ口10-4

区域

それ以外の区域



縮尺

1:2,000

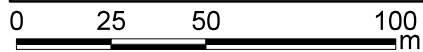
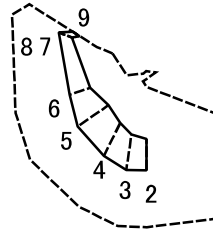
告示年月日

令和2年12月4日

所在地

足柄上郡中井町井ノ口及び
中郡二宮町一色

土砂災害警戒区域等指定図(その2-3)



図中の数字は横断測線番号を示す

土砂災害特別警戒区域の区域区分図 (急傾斜地の崩壊に伴う土石等の堆積により建築物の地上部に作用すると想定される力)	土砂災害防止法施行令第二条の基準に該当する区域			N 縮尺 1:2,000	自然現象の種類	急傾斜地の崩壊	箇所番号	361-H23-00029-4
	土砂災害防止法施行令第三条の基準に該当する区域	土石等の堆積の高さが3mを超える区域			告示番号	神奈川県告示第438号	箇所名	井ノ口10-4
		それ以外の区域			告示年月日	令和2年12月4日	所在地	足柄上郡中井町井ノ口及び中郡二宮町一色

