# 土砂災害警戒区域等指定図（その1）

（1/200,000）

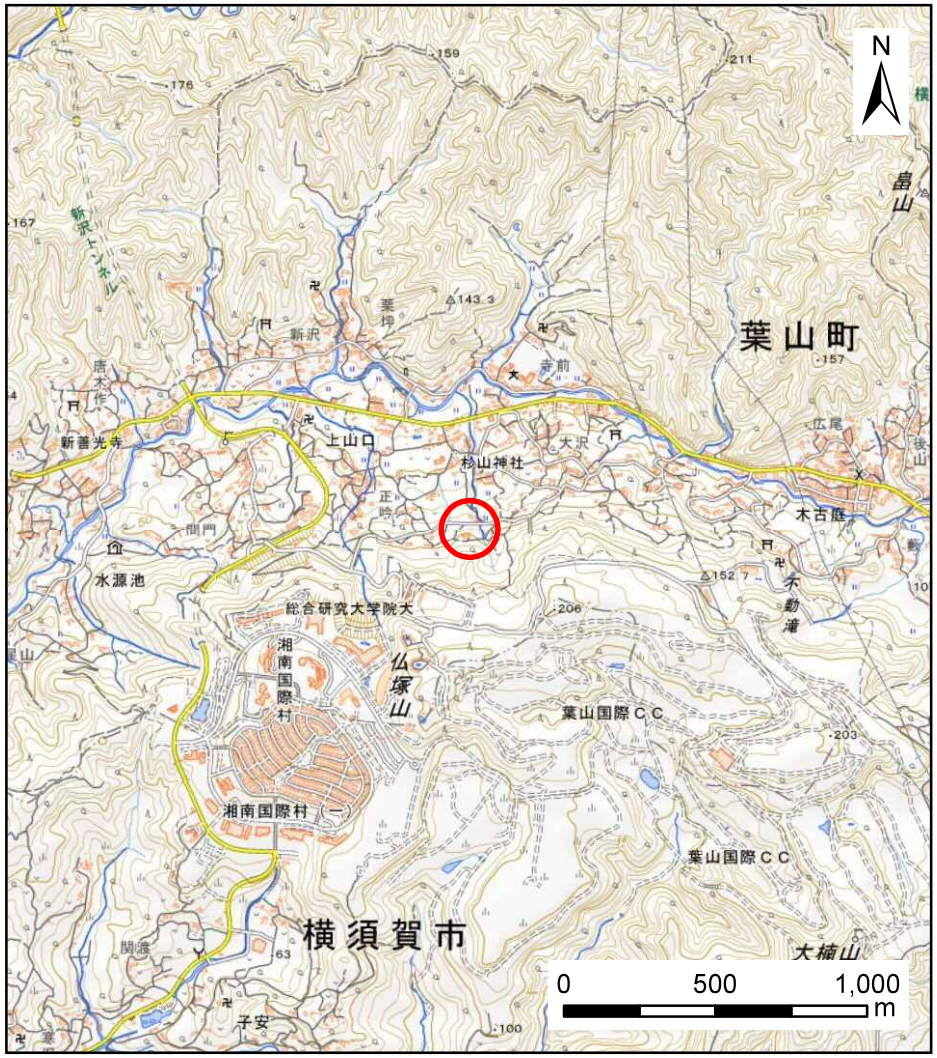


（1/25,000）

| | | |
|---|---|---|
| 土砂災害警戒区域・土砂災害特別警戒区域<br>位置図 | 自然現象の種類 | 急傾斜地の崩壊 |
| | 箇所番号 | 301-H21-106 |
| | 箇所名 | 上山口19 |
| | 所在地 | 三浦郡葉山町上山口 |

測量法に基づく国土地理院長承認（複製）R 2JHf 224　　本製品を複製する場合には、国土地理院の長の承認を得なければならない。

# 土砂災害警戒区域等指定図（その2）

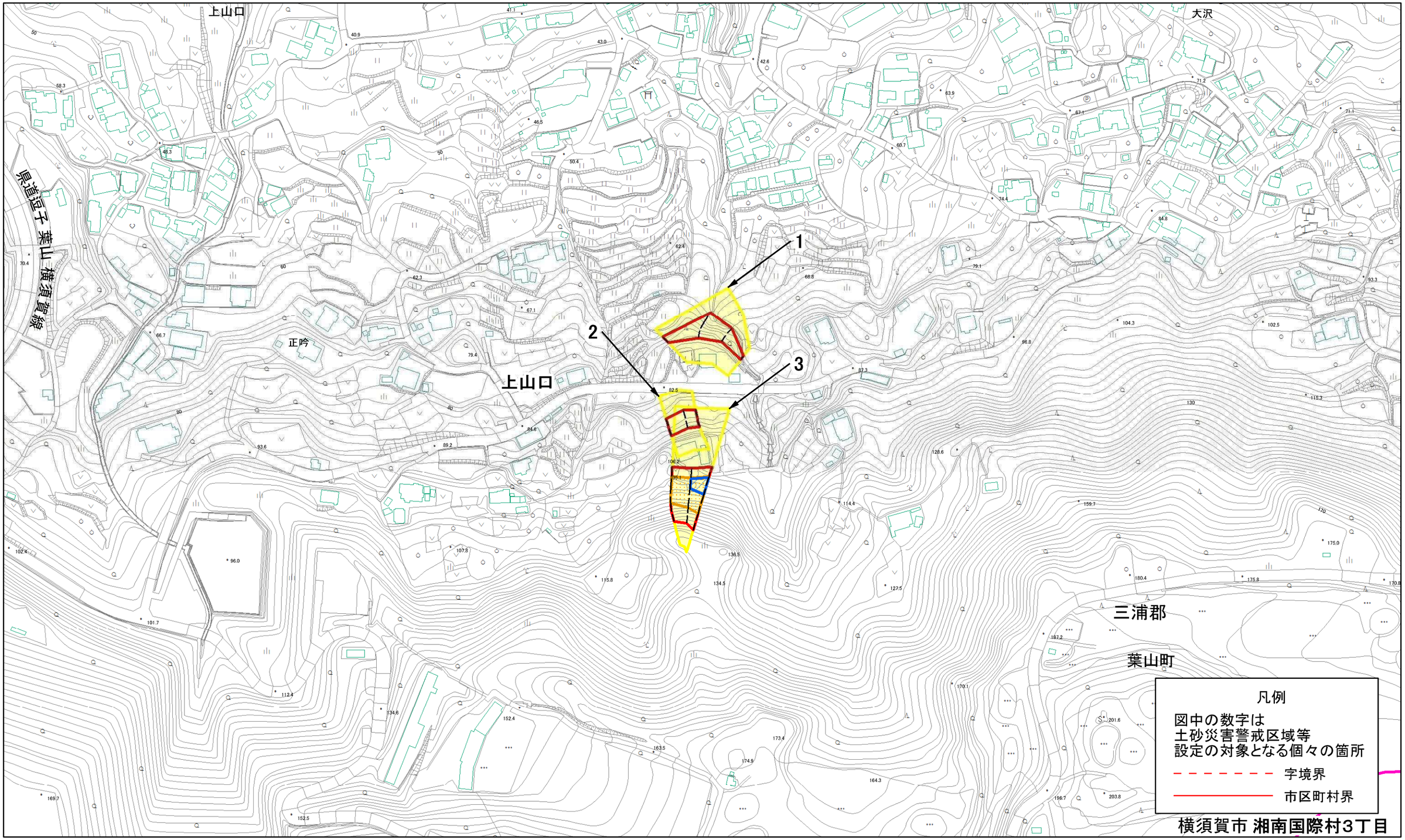


土砂災害警戒区域・土砂災害特別警戒区域
区域図

| | | |
|---|---|---|
| 土砂災害防止法施行令第二条の基準に該当する区域 | | |
| 土砂災害防止法施行令第三条の基準に該当する区域 | 土石等の（移動）高さが1m以下の場合、土石等の移動による力が100kN/m²を超える区域 | |
| | 土石等の堆積の高さが3mを超える区域 | |
| | それ以外の区域 | |

N

縮尺
1:2,500

| | | | |
|---|---|---|---|
| 自然現象の種類 | 急傾斜地の崩壊 | 箇所番号 | 301-H21-106 |
| 告示番号 | 神奈川県告示第154号 | 箇所名 | 上山口19 |
| 告示年月日 | 令和3年3月19日 | 所在地 | 三浦郡葉山町上山口 |

# 土砂災害警戒区域等指定図（その2ー1）

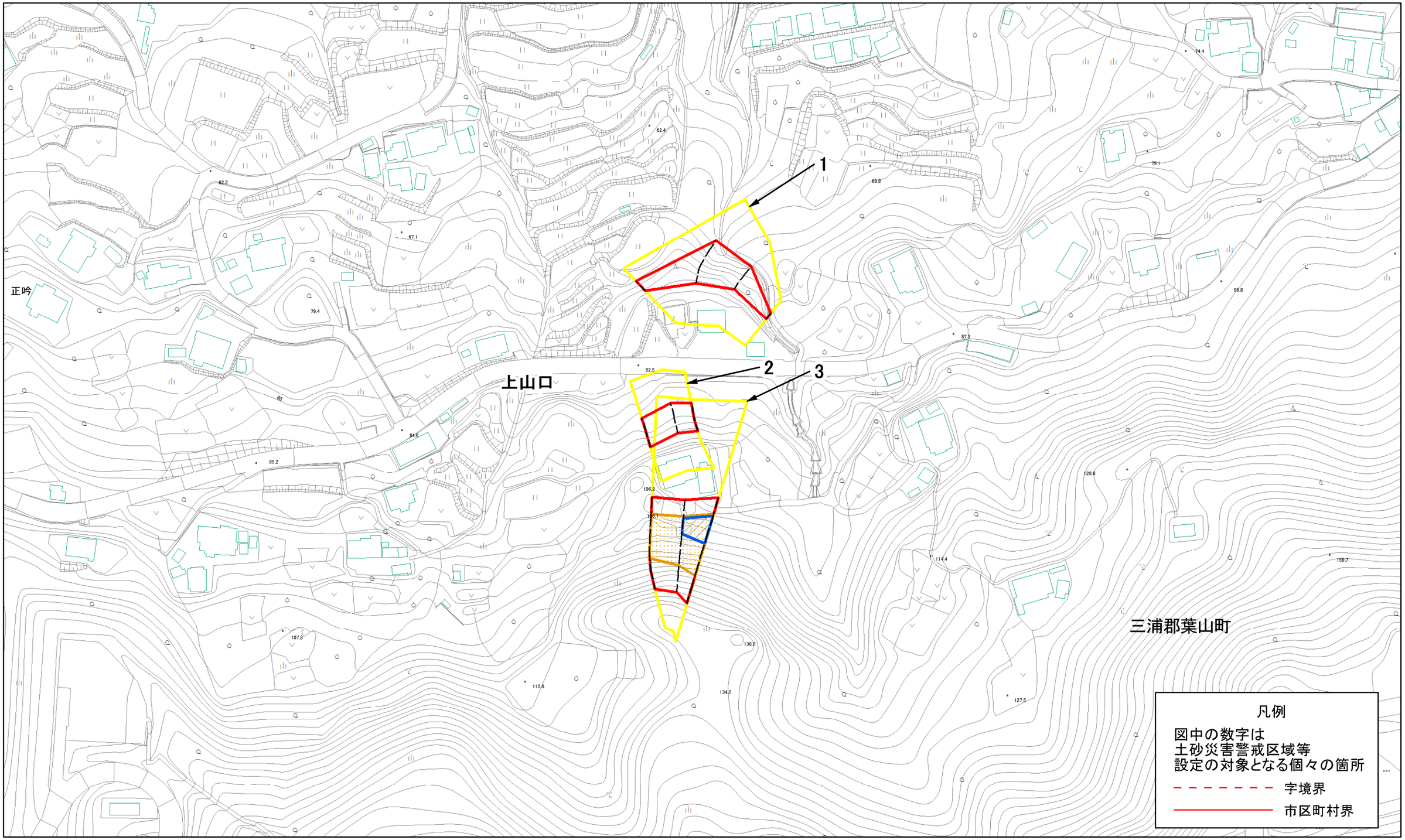


土砂災害警戒区域・土砂災害特別警戒区域
区域図

| | | | |
|---|---|---|---|
| 土砂災害防止法施行令第二条の基準に該当する区域 | | | |
| 土砂災害防止法施行令第三条の基準に該当する区域 | 土石等の(移動)高さが1m以下の場合、土石等の移動による力が100kN/m²を超える区域 | | |
| | 土石等の堆積の高さが3mを超える区域 | | |
| | それ以外の区域 | | |

N

縮尺
1:1,500

| | | | |
|---|---|---|---|
| 自然現象の種類 | 急傾斜地の崩壊 | 箇所番号 | 301-H21-106 |
| 告示番号 | 神奈川県告示第154号 | 箇所名 | 上山口19 |
| 告示年月日 | 令和3年3月19日 | 所在地 | 三浦郡葉山町上山口 |

# 土砂災害警戒区域等指定図（その２－２）

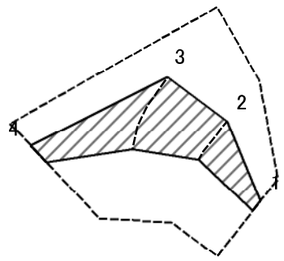


0 25 50 100 m

図中の数字は横断測線番号を示す

| | | | | | | | |
|---|---|---|---|---|---|---|---|
| 土砂災害特別警戒区域の区域区分図<br>（急傾斜地の崩壊に伴う土石等の移動により建築物の地上部に作用すると想定される力） | 土砂災害防止法施行令第二条の基準に該当する区域 | | N | 自然現象の種類 | 急傾斜地の崩壊 | 箇所番号 | 301-H21-106-1 |
| | 土砂災害防止法施行令第三条の基準に該当する区域 | 土石等の（移動）高さが1m以下の場合、土石等の移動による力が100kN/m²を超える区域 | 縮尺 | 告示番号 | 神奈川県告示第154号 | 箇所名 | 上山口19-1 |
| | | それ以外の区域 | 1:1,500 | 告示年月日 | 令和3年3月19日 | 所在地 | 三浦郡葉山町上山口 |

# 土砂災害警戒区域等指定図（その２－３）

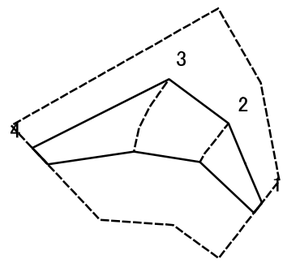


0 25 50 100 m

図中の数字は横断測線番号を示す

土砂災害特別警戒区域の区域区分図
（急傾斜地の崩壊に伴う土石等の堆積により建築物の地上部に作用すると想定される力）

| | | | | | | | |
|---|---|---|---|---|---|---|---|
| 土砂災害防止法施行令第二条の基準に該当する区域 | | | N | 自然現象の種類 | 急傾斜地の崩壊 | 箇所番号 | 301-H21-106-1 |
| 土砂災害防止法施行令第三条の基準に該当する区域 | 土石等の堆積の高さが3mを超える区域 | | 縮尺 1:1,500 | 告示番号 | 神奈川県告示第154号 | 箇所名 | 上山口19-1 |
| | それ以外の区域 | | | 告示年月日 | 令和3年3月19日 | 所在地 | 三浦郡葉山町上山口 |

# 土砂災害警戒区域等指定図書（その3）



| 横断測線の区間 | 土石等の移動により建築物の地上部に作用すると想定される力 | | | | 土石等の堆積により建築物の地上部に作用すると想定される力 | | | |
|---|---|---|---|---|---|---|---|---|
| | 土石等の（移動）高さが1m以下の場合、土石等の移動による力が100kN/m$^2$を超える区域 | | それ以外の区域 | | 土石等の堆積の高さが3mを超える区域 | | それ以外の区域 | |
| | 力の大きさのうち最大のもの（kN/m$^2$） | 土石等の高さ（m） | 力の大きさのうち最大のもの（kN/m$^2$） | 土石等の高さ（m） | 力の大きさのうち最大のもの（kN/m$^2$） | 土石等の高さ（m） | 力の大きさのうち最大のもの（kN/m$^2$） | 土石等の高さ（m） |
| 1 ～ 2 | － | － | 82.17 | 0.75 | － | － | 11.58 | 2.16 |
| 2 ～ 3 | － | － | 95.95 | 0.75 | － | － | 11.10 | 2.07 |
| 3 ～ 4 | － | － | 95.95 | 0.75 | － | － | 11.10 | 2.07 |
| ～ | | | | | | | | |
| ～ | | | | | | | | |
| ～ | | | | | | | |

# 土砂災害警戒区域等指定図（その２－２）

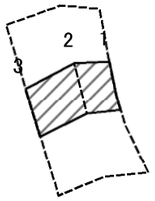


0　25　50　100 m

図中の数字は横断測線番号を示す

土砂災害特別警戒区域の区域区分図
（急傾斜地の崩壊に伴う土石等の移動により建築物の地上部に作用すると想定される力）

| | | |
|---|---|---|
| 土砂災害防止法施行令第二条の基準に該当する区域 | | |
| 土砂災害防止法施行令第三条の基準に該当する区域 | 土石等の（移動）高さが1m以下の場合、土石等の移動による力が100kN/m²を超える区域 | |
| | それ以外の区域 | |

N

縮尺 1:1,500

| | | | |
|---|---|---|---|
| 自然現象の種類 | 急傾斜地の崩壊 | 箇所番号 | 301-H21-106-2 |
| 告示番号 | 神奈川県告示第154号 | 箇所名 | 上山口19-2 |
| 告示年月日 | 令和3年3月19日 | 所在地 | 三浦郡葉山町上山口 |

# 土砂災害警戒区域等指定図（その２－３）

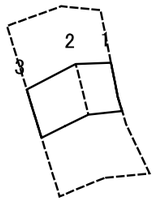


0 25 50 100 m

図中の数字は横断測線番号を示す

土砂災害特別警戒区域の区域区分図
（急傾斜地の崩壊に伴う土石等の堆積により建築物の地上部に作用すると想定される力）

| | | | |
|---|---|---|---|
| 土砂災害防止法施行令第二条の基準に該当する区域 | | | |
| 土砂災害防止法施行令第三条の基準に該当する区域 | 土石等の堆積の高さが3mを超える区域 | | |
| | それ以外の区域 | | |

N

縮尺 1:1,500

| | | | |
|---|---|---|---|
| 自然現象の種類 | 急傾斜地の崩壊 | 箇所番号 | 301-H21-106-2 |
| 告示番号 | 神奈川県告示第154号 | 箇所名 | 上山口19-2 |
| 告示年月日 | 令和3年3月19日 | 所在地 | 三浦郡葉山町上山口 |

# 土砂災害警戒区域等指定図書（その3）



| 横断測線の区間 | 土石等の移動により建築物の地上部に作用すると想定される力 | | | | 土石等の堆積により建築物の地上部に作用すると想定される力 | | | |
|---|---|---|---|---|---|---|---|---|
| | 土石等の（移動）高さが1m以下の場合、土石等の移動による力が100kN/m²を超える区域 | | それ以外の区域 | | 土石等の堆積の高さが3mを超える区域 | | それ以外の区域 | |
| | 力の大きさのうち最大のもの（kN/m²） | 土石等の高さ（m） | 力の大きさのうち最大のもの（kN/m²） | 土石等の高さ（m） | 力の大きさのうち最大のもの（kN/m²） | 土石等の高さ（m） | 力の大きさのうち最大のもの（kN/m²） | 土石等の高さ（m） |
| 1 ～ 2 | － | － | 87.08 | 0.75 | － | － | 12.10 | 2.26 |
| 2 ～ 3 | － | － | 87.08 | 0.75 | － | － | 13.09 | 2.45 |
| ～ | | | | | | | | |
| ～ | | | | | | | | |
| ～ | | | | | | | |

# 土砂災害警戒区域等指定図（その２－２）

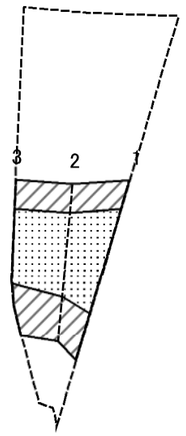


0 25 50 100 m

図中の数字は横断測線番号を示す

| | | | | | | | |
|---|---|---|---|---|---|---|---|
| 土砂災害特別警戒区域の区域区分図<br>（急傾斜地の崩壊に伴う土石等の移動により建築物の地上部に作用すると想定される力） | 土砂災害防止法施行令第二条の基準に該当する区域 | | N | 自然現象の種類 | 急傾斜地の崩壊 | 箇所番号 | 301-H21-106-3 |
| | 土砂災害防止法施行令第三条の基準に該当する区域 | 土石等の（移動）高さが1m以下の場合、土石等の移動による力が100kN/m²を超える区域 | 縮尺 | 告示番号 | 神奈川県告示第154号 | 箇所名 | 上山口19-3 |
| | | それ以外の区域 | 1:1,500 | 告示年月日 | 令和3年3月19日 | 所在地 | 三浦郡葉山町上山口 |

# 土砂災害警戒区域等指定図（その２－３）

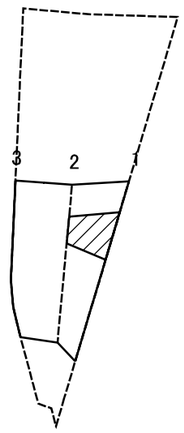


0 25 50 100 m

図中の数字は横断測線番号を示す

土砂災害特別警戒区域の区域区分図
（急傾斜地の崩壊に伴う土石等の堆積により建築物の地上部に作用すると想定される力）

| | | |
|---|---|---|
| 土砂災害防止法施行令第二条の基準に該当する区域 | | |
| 土砂災害防止法施行令第三条の基準に該当する区域 | 土石等の堆積の高さが3mを超える区域 | |
| | それ以外の区域 | |

N

縮尺 1:1,500

| | | | |
|---|---|---|---|
| 自然現象の種類 | 急傾斜地の崩壊 | 箇所番号 | 301-H21-106-3 |
| 告示番号 | 神奈川県告示第154号 | 箇所名 | 上山口19-3 |
| 告示年月日 | 令和3年3月19日 | 所在地 | 三浦郡葉山町上山口 |

# 土砂災害警戒区域等指定図書（その3）



| 横断測線の区間 | 土石等の移動により建築物の地上部に作用すると想定される力 | | | | 土石等の堆積により建築物の地上部に作用すると想定される力 | | | |
|---|---|---|---|---|---|---|---|---|
| | 土石等の（移動）高さが1m以下の場合、土石等の移動による力が100kN/m$^2$を超える区域 | | それ以外の区域 | | 土石等の堆積の高さが3mを超える区域 | | それ以外の区域 | |
| | 力の大きさのうち最大のもの（kN/m$^2$） | 土石等の高さ（m） | 力の大きさのうち最大のもの（kN/m$^2$） | 土石等の高さ（m） | 力の大きさのうち最大のもの（kN/m$^2$） | 土石等の高さ（m） | 力の大きさのうち最大のもの（kN/m$^2$） | 土石等の高さ（m） |
| 1 ～ 2 | 120.41 | 0.75 | 100.00 | 0.75 | 17.35 | 3.24 | 16.05 | 3.00 |
| 2 ～ 3 | 120.41 | 0.75 | 100.00 | 0.75 | － | － | 16.05 | 3.00 |
| ～ | | | | | | | | |
| ～ | | | | | | | | |
| ～ | | | | | | | |