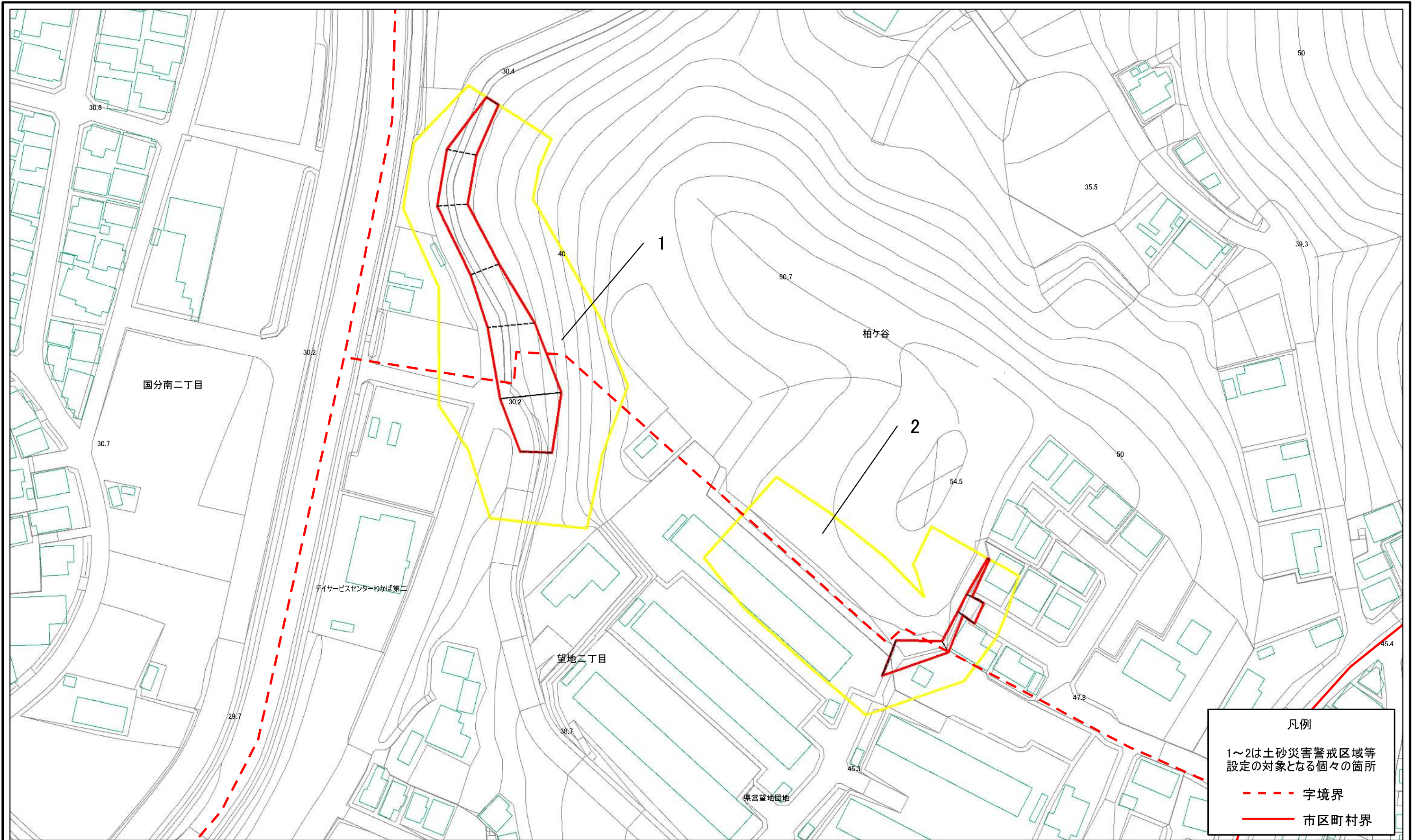


# 土砂災害警戒区域等指定図(その2-1)

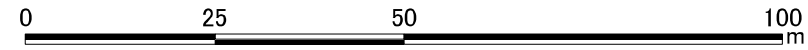


凡例

1～2は土砂災害警戒区域等  
設定の対象となる個々の箇所

----- 字境界

———— 市区町村界



## 土砂災害警戒区域・土砂災害特別警戒区域 区域図

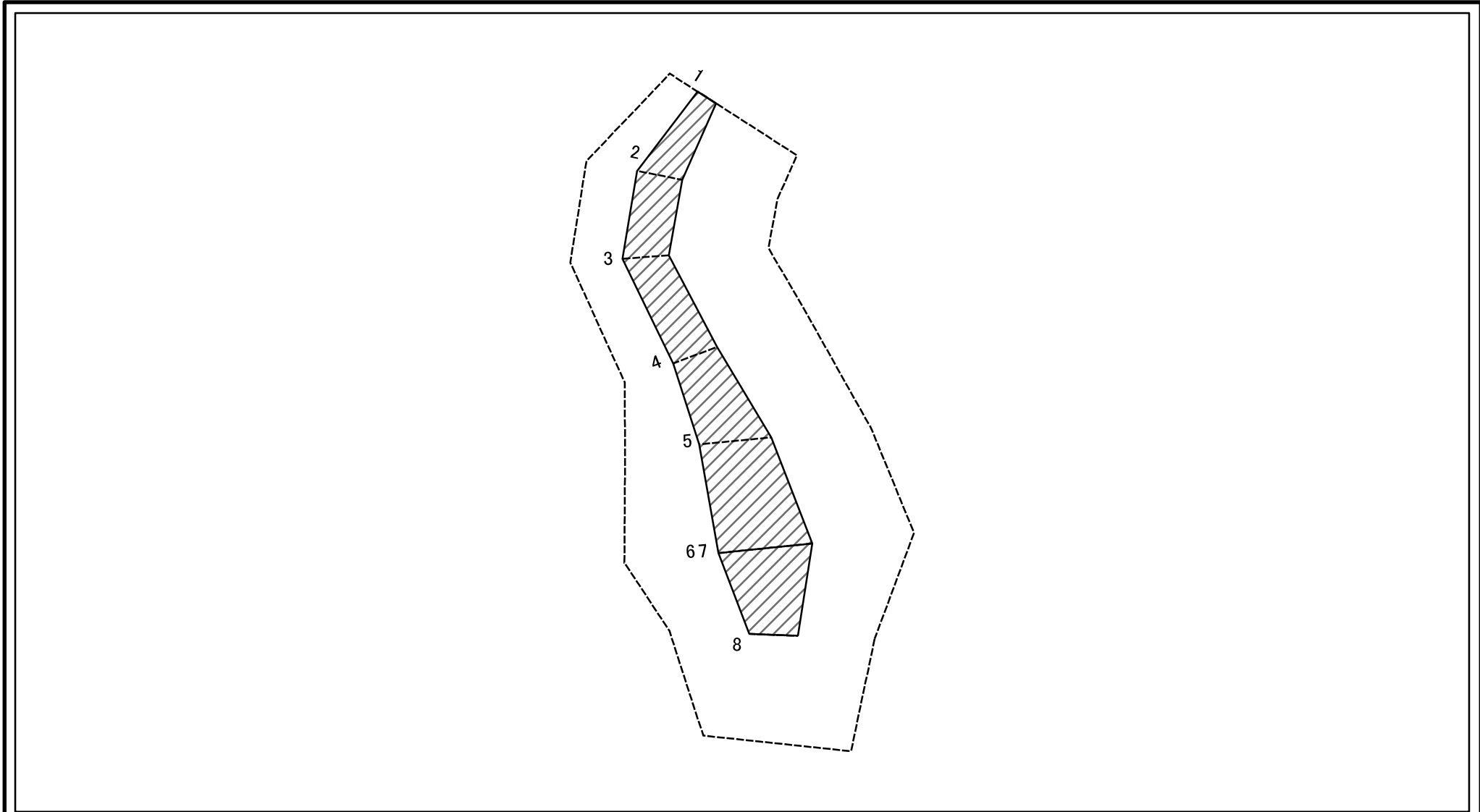
土砂災害防止法施行令第二条の基準に該当する区域	
土砂災害防止法施行令第三条の基準に該当する区域	
それ以外の区域	

縮尺	1:1,000
----	---------

自然現象の種類	急傾斜地の崩壊
告示番号	神奈川県告示第419号
告示年月日	令和3年5月25日

箇所番号	215-R01-015
箇所名	柏ヶ谷5
所在地	海老名市柏ヶ谷及び望地二丁目

# 土砂災害警戒区域等指定図(その2-2)



0 25 50 100 m

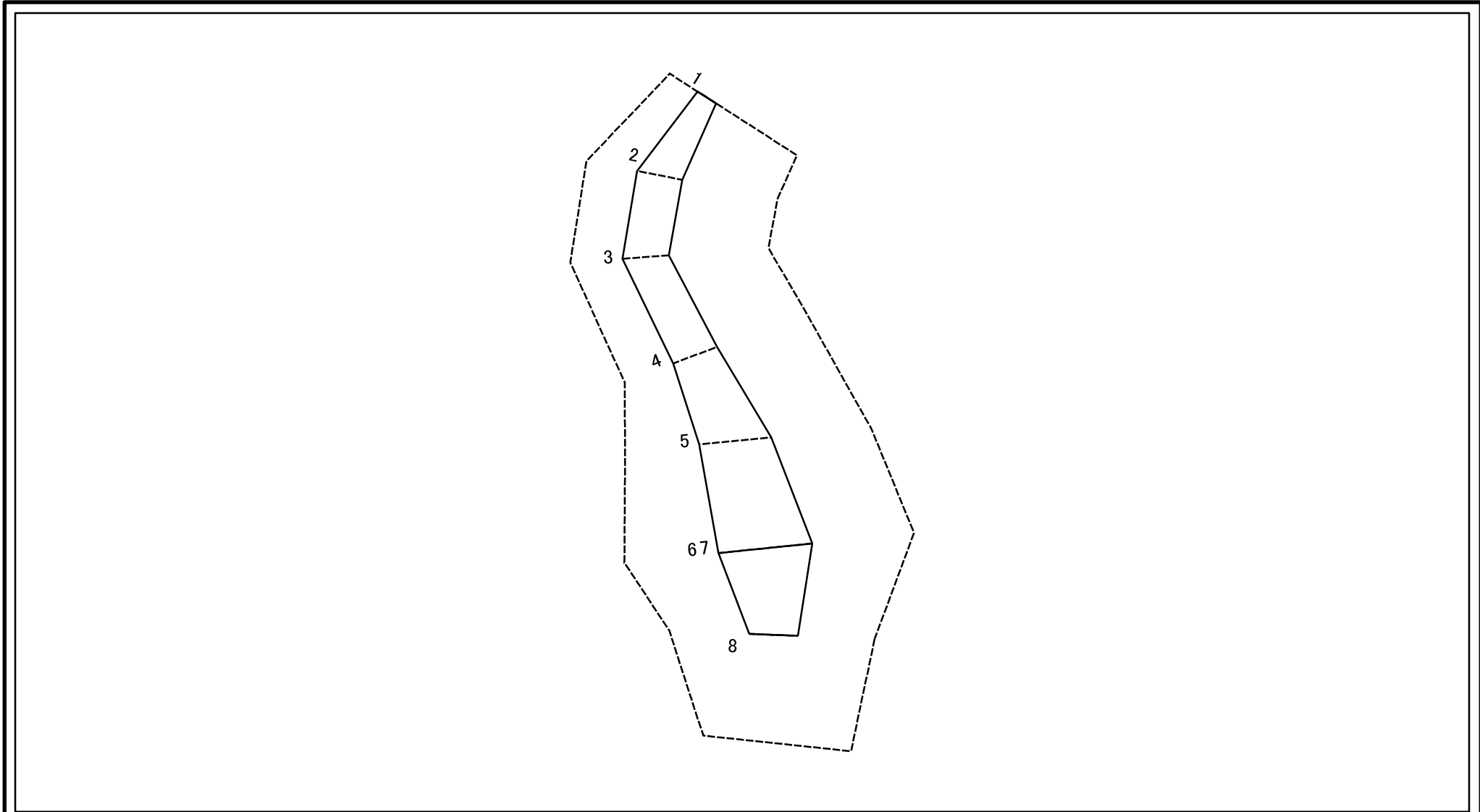
土砂災害特別警戒区域の区域区分図  
 (急傾斜地の崩壊に伴う土石等の移動により  
 建築物の地上部に作用すると想定される力)

土砂災害防止法施行令第二条の基準に該当する区域	
土砂災害防止法施行令第三条の基準に該当する区域	
それ以外の区域	

N  
 縮尺  
 1:1,000

自然現象の種類	急傾斜地の崩壊	箇所番号	215-R01-015-1
告示番号	神奈川県告示第419号	箇所名	柏ヶ谷5-1
告示年月日	令和3年5月25日	所在地	海老名市柏ヶ谷及び望地二丁目

# 土砂災害警戒区域等指定図(その2-3)



0 25 50 100 m

土砂災害特別警戒区域の区域区分図  
(急傾斜地の崩壊に伴う土石等の堆積により建築物の地上部に作用すると想定される力)

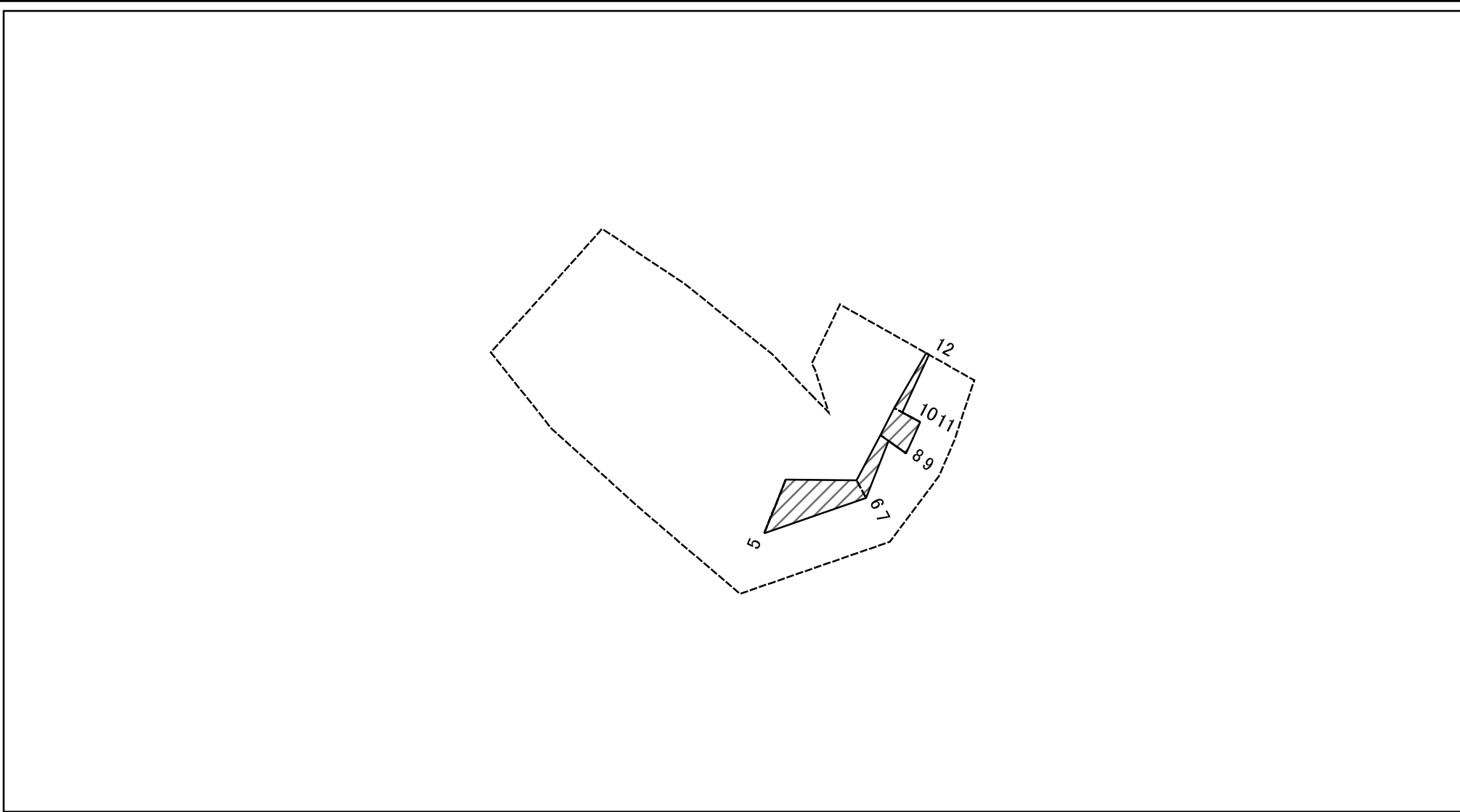
土砂災害防止法施行令第二条の基準に該当する区域	
土砂災害防止法施行令第三条の基準に該当する区域	
それ以外の区域	

N  
縮尺  
1:1,000

自然現象の種類	急傾斜地の崩壊	箇所番号	215-R01-015-1
告示番号	神奈川県告示第419号	箇所名	柏ヶ谷5-1
告示年月日	令和3年5月25日	所在地	海老名市柏ヶ谷及び望地二丁目



# 土砂災害警戒区域等指定図(その2-2)



0 25 50 100 m

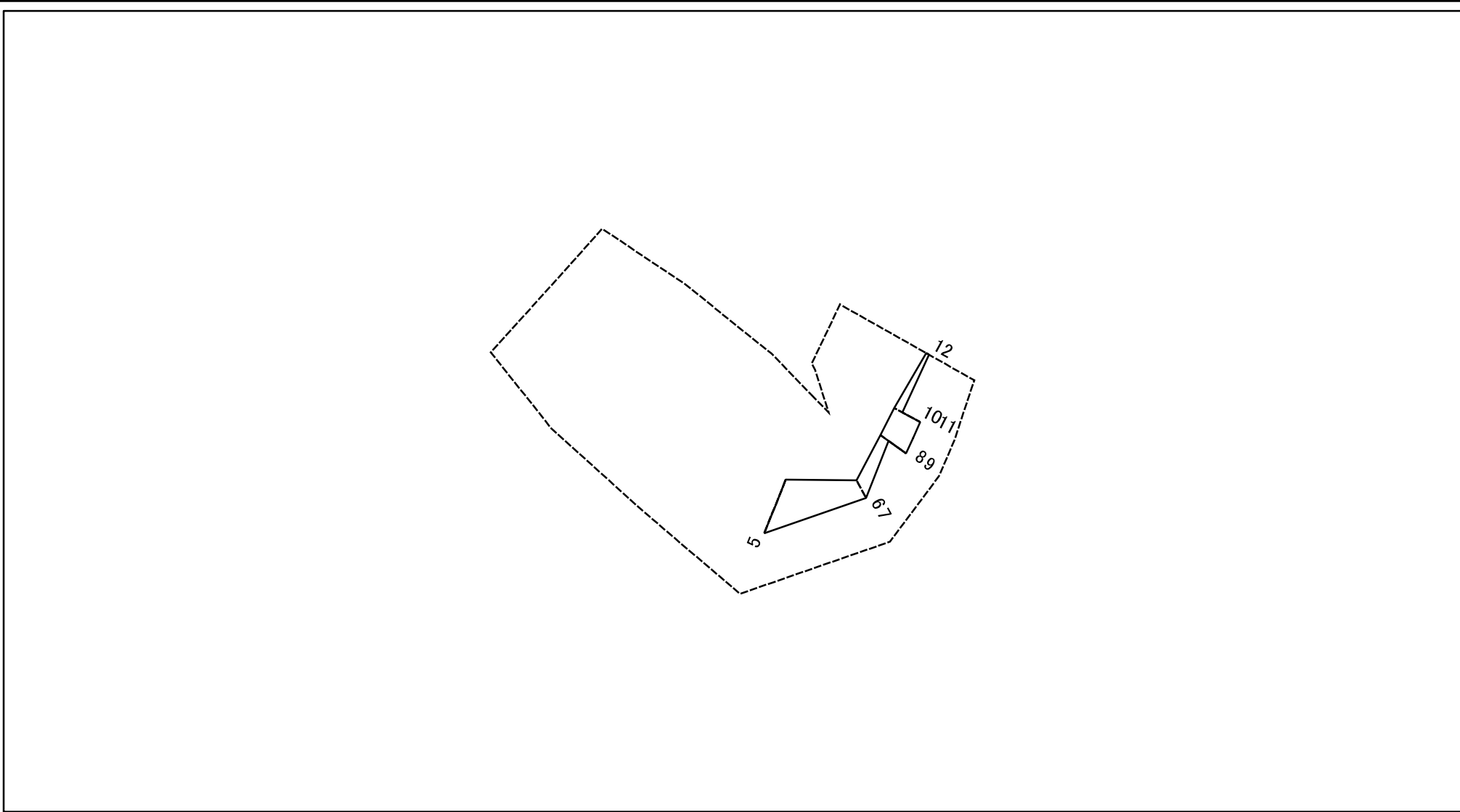
土砂災害特別警戒区域の区域区分図  
(急傾斜地の崩壊に伴う土石等の移動により  
建築物の地上部に作用すると想定される力)

土砂災害防止法施行令第二条の基準に該当する区域	
土砂災害防止法施行令第三条の基準に該当する区域	
それ以外の区域	

縮尺	1:1,000
----	---------

自然現象の種類	急傾斜地の崩壊	箇所番号	215-R01-015-2
告示番号	神奈川県告示第419号	箇所名	柏ヶ谷5-2
告示年月日	令和3年5月25日	所在地	海老名市柏ヶ谷及び望地二丁目

# 土砂災害警戒区域等指定図(その2-3)



土砂災害特別警戒区域の区域区分図  
(急傾斜地の崩壊に伴う土石等の堆積により  
建築物の地上部に作用すると想定される力)

土砂災害防止法施行令第二条の基準に該当する区域	
土砂災害防止法施行令第三条の基準に該当する区域	
それ以外の区域	

N ↑

縮尺 1:1,000

自然現象の種類	急傾斜地の崩壊	箇所番号	215-R01-015-2
告示番号	神奈川県告示第419号	箇所名	柏ヶ谷5-2
告示年月日	令和3年5月25日	所在地	海老名市柏ヶ谷及び望地二丁目

