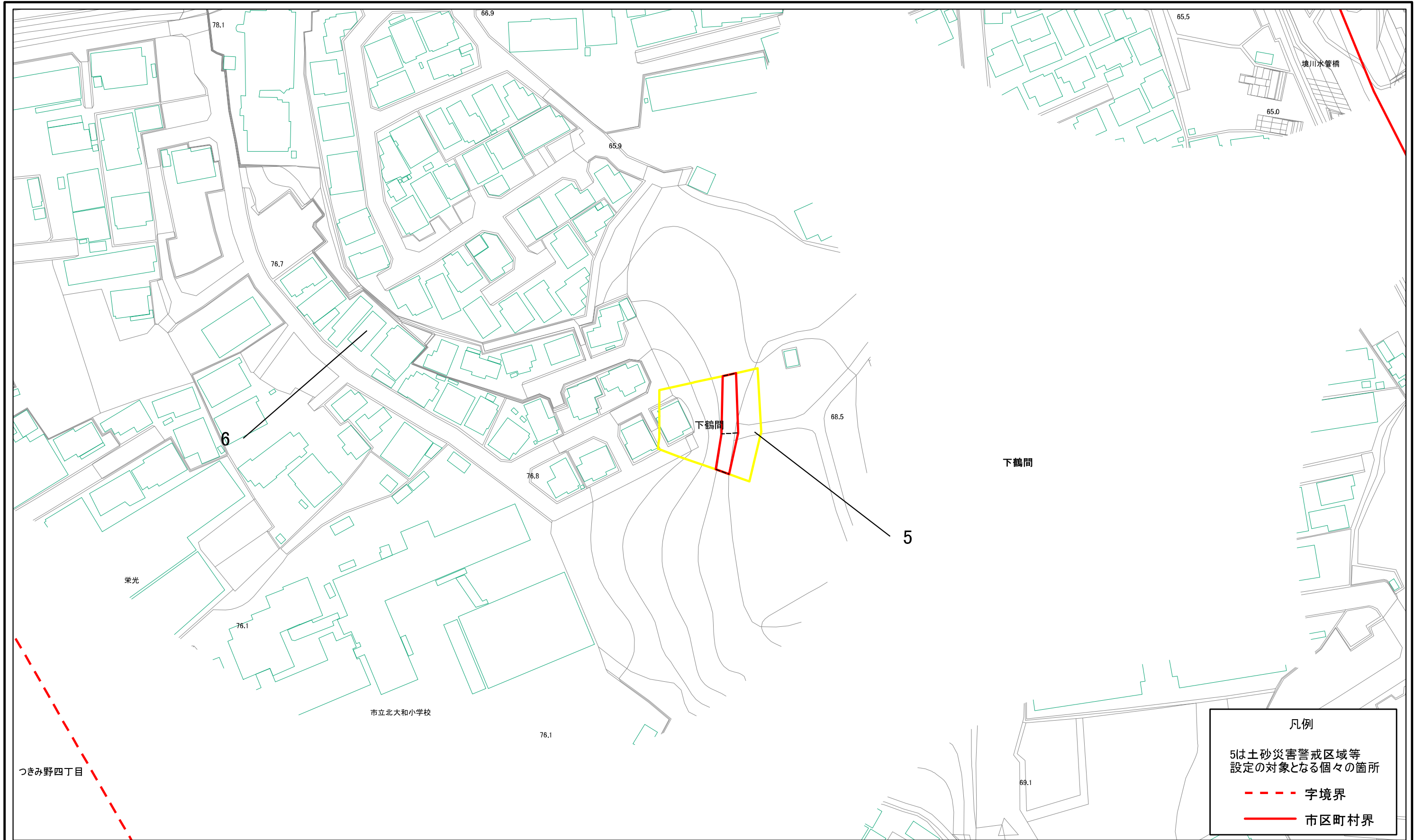


土砂災害警戒区域等指定図(その2-1)

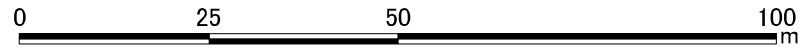


凡例

5は土砂災害警戒区域等
設定の対象となる個々の箇所

--- 字境界

— 市区町村界



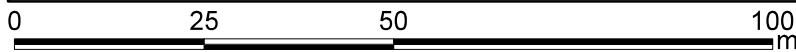
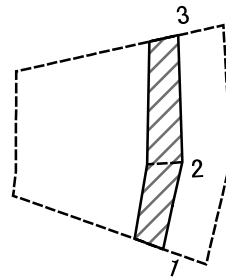
**土砂災害警戒区域・土砂災害特別警戒区域
区域図**

| | |
|-------------------------|--|
| 土砂災害防止法施行令第二条の基準に該当する区域 | |
| 土砂災害防止法施行令第三条の基準に該当する区域 | |
| それ以外の区域 | |

縮尺
1:1,000

| | | | |
|---------|-------------|------|-------------|
| 自然現象の種類 | 急傾斜地の崩壊 | 箇所番号 | 213-R01-010 |
| 告示番号 | 神奈川県告示第418号 | 箇所名 | つきみ野4丁目1 |
| 告示年月日 | 令和3年5月25日 | 所在地 | 大和市中鶴間 |

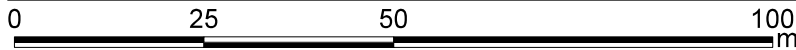
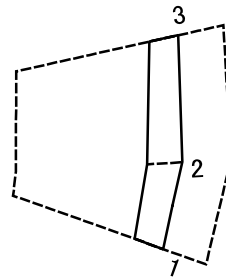
土砂災害警戒区域等指定図(その2-2)



土砂災害特別警戒区域の区域区分図
(急傾斜地の崩壊に伴う土石等の移動により
建築物の地上部に作用すると想定される力)

| | | | | | | |
|-------------------------|--|--------------------|---------|-------------|------|---------------|
| 土砂災害防止法施行令第二条の基準に該当する区域 | | N 縮尺 1:1,000 | 自然現象の種類 | 急傾斜地の崩壊 | 箇所番号 | 213-R01-010-5 |
| 土砂災害防止法施行令第三条の基準に該当する区域 | | | 告示番号 | 神奈川県告示第418号 | 箇所名 | つきみ野4丁目1-5 |
| それ以外の区域 | | | 告示年月日 | 令和3年5月25日 | 所在地 | 大和市下鶴間 |

土砂災害警戒区域等指定図(その2-3)



土砂災害特別警戒区域の区域区分図
(急傾斜地の崩壊に伴う土石等の堆積により
建築物の地上部に作用すると想定される力)

土砂災害防止法施行令第二条の基準に該当する区域



土砂災害防止法
施行令第三条の
基準に該当する
区域

土石等の堆積の高さが3mを超える区域



それ以外の区域



縮尺

1:1,000

自然現象
の種類

急傾斜地の崩壊

箇所番号

213-R01-010-5

告示番号

神奈川県告示第418号

箇所名

つきみ野4丁目1-5

告示年月日

令和3年5月25日

所在地

大和市下鶴間

