
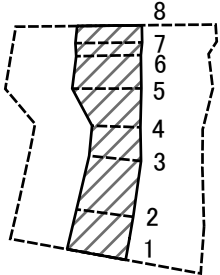


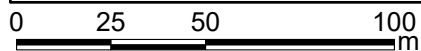
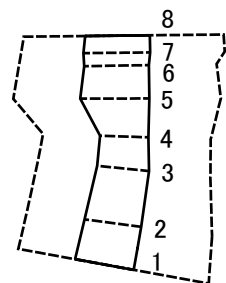
土砂災害警戒区域等指定図(その2-2)



図中の数字は横断測線番号を示す

土砂災害特別警戒区域の区域区分図 (急傾斜地の崩壊に伴う土石等の移動により建築物の地上部に作用すると想定される力)	土砂災害防止法施行令第二条の基準に該当する区域		N 縮尺 1:2,000	自然現象の種類	急傾斜地の崩壊	箇所番号	212-H24-10005-1
	土砂災害防止法施行令第三条の基準に該当する区域			告示番号	第417号	箇所名	上依知5
	それ以外の区域			告示年月日	令和3年5月25日	所在地	厚木市 上依知

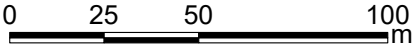
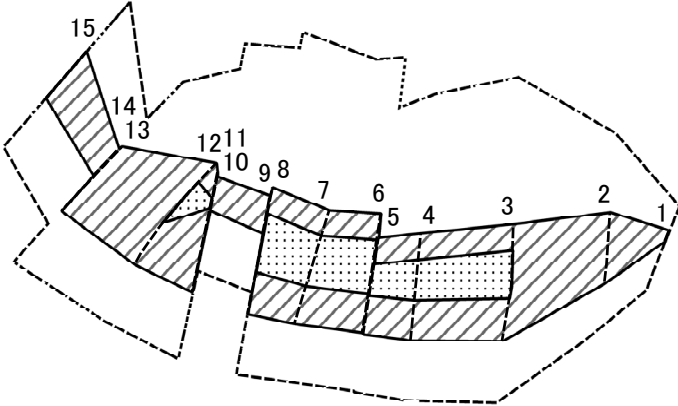
土砂災害特別警戒区域等指定図(その2-3)



図中の数字は横断測線番号を示す

土砂災害特別警戒区域の区域区分図 (急傾斜地の崩壊に伴う土石等の堆積により建築物の地上部に作用すると想定される力)	土砂災害防止法施行令第二条の基準に該当する区域		N 縮尺 1:2,000	自然現象の種類	急傾斜地の崩壊	箇所番号	212-H24-10005-1
	土砂災害防止法施行令第三条の基準に該当する区域			告示番号	第417号	箇所名	上依知5
	それ以外の区域			告示年月日	令和3年5月25日	所在地	厚木市 上依知

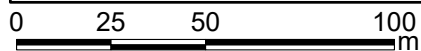
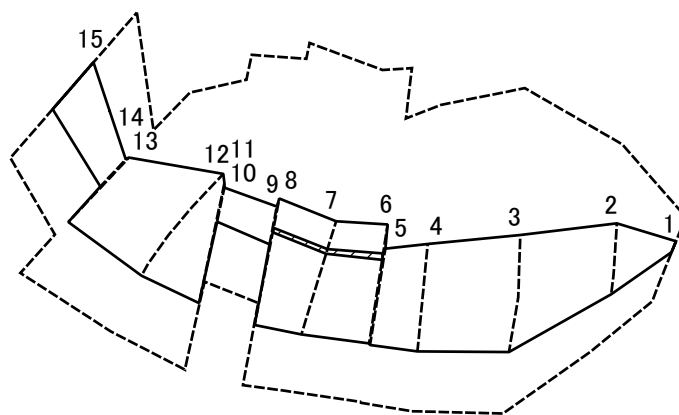
土砂災害警戒区域等指定図(その2-2)



図中の数字は横断測線番号を示す

土砂災害特別警戒区域の区域区分図 (急傾斜地の崩壊に伴う土石等の移動により建築物の地上部に作用すると想定される力)	土砂災害防止法施行令第二条の基準に該当する区域		N 縮尺 1:2,000	自然現象の種類	急傾斜地の崩壊	箇所番号	212-H24-10005-2
	土砂災害防止法施行令第三条の基準に該当する区域			告示番号	第417号	箇所名	上依知5-2
	それ以外の区域			告示年月日	令和3年5月25日	所在地	厚木市 上依知


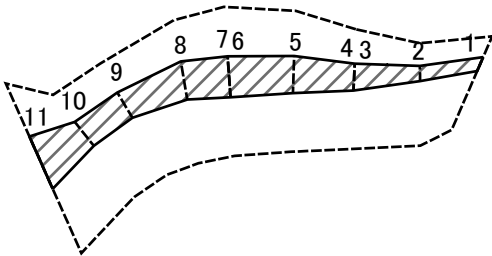
土砂災害特別警戒区域等指定図(その2-3)



図中の数字は横断測線番号を示す

土砂災害特別警戒区域の区域区分図 (急傾斜地の崩壊に伴う土石等の堆積により建築物の地上部に作用すると想定される力)	土砂災害防止法施行令第二条の基準に該当する区域		N 縮尺 1:2,000	自然現象の種類	急傾斜地の崩壊	箇所番号	212-H24-10005-2
	土砂災害防止法施行令第三条の基準に該当する区域			告示番号	第417号	箇所名	上依知5-2
	それ以外の区域			告示年月日	令和3年5月25日	所在地	厚木市 上依知

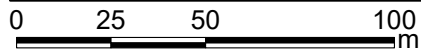
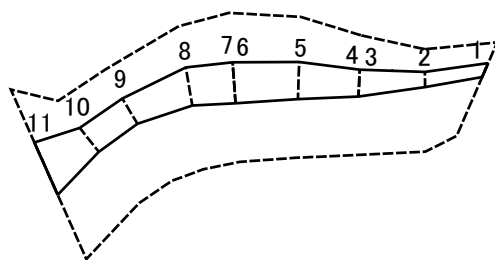
土砂災害警戒区域等指定図(その2-2)



図中の数字は横断測線番号を示す

土砂災害特別警戒区域の区域区分図 (急傾斜地の崩壊に伴う土石等の移動により建築物の地上部に作用すると想定される力)	土砂災害防止法施行令第二条の基準に該当する区域		N 縮尺 1:2,000	自然現象の種類	急傾斜地の崩壊	箇所番号	212-H24-10005-3
	土砂災害防止法施行令第三条の基準に該当する区域			告示番号	第417号	箇所名	上依知5-3
	それ以外の区域			告示年月日	令和3年5月25日	所在地	厚木市 上依知

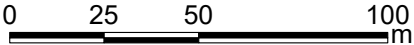
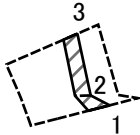
土砂災害特別警戒区域等指定図(その2-3)



図中の数字は横断測線番号を示す

土砂災害特別警戒区域の区域区分図 (急傾斜地の崩壊に伴う土石等の堆積により建築物の地上部に作用すると想定される力)	土砂災害防止法施行令第二条の基準に該当する区域		N 縮尺 1:2,000	自然現象の種類	急傾斜地の崩壊	箇所番号	212-H24-10005-3
	土砂災害防止法施行令第三条の基準に該当する区域			告示番号	第417号	箇所名	上依知5-3
	それ以外の区域			告示年月日	令和3年5月25日	所在地	厚木市 上依知

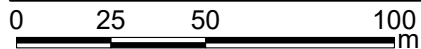
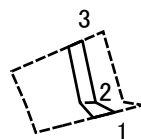
土砂災害警戒区域等指定図(その2-2)



図中の数字は横断測線番号を示す

土砂災害特別警戒区域の区域区分図 (急傾斜地の崩壊に伴う土石等の移動により建築物の地上部に作用すると想定される力)	土砂災害防止法施行令第二条の基準に該当する区域		N 縮尺 1:2,000	自然現象の種類	急傾斜地の崩壊	箇所番号	212-H24-10005-4
	土砂災害防止法施行令第三条の基準に該当する区域			告示番号	第417号	箇所名	上依知5-4
	それ以外の区域			告示年月日	令和3年5月25日	所在地	厚木市 上依知

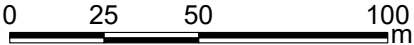
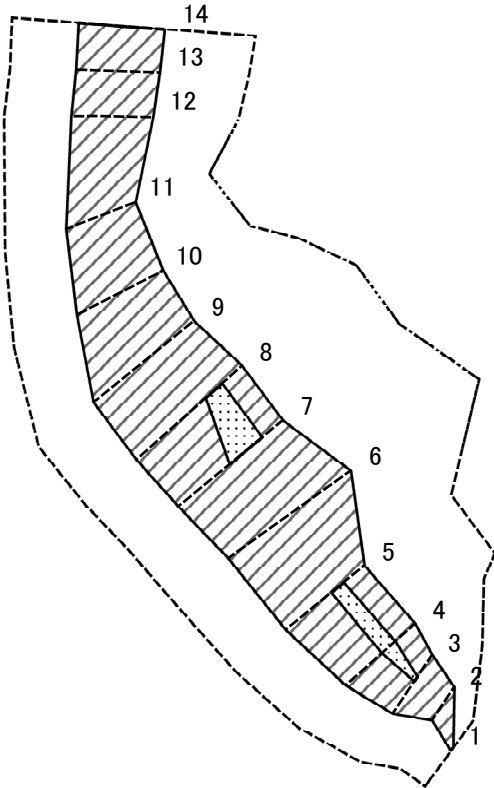
土砂災害特別警戒区域等指定図(その2-3)



図中の数字は横断測線番号を示す

土砂災害特別警戒区域の区域区分図 (急傾斜地の崩壊に伴う土石等の堆積により建築物の地上部に作用すると想定される力)	土砂災害防止法施行令第二条の基準に該当する区域			N 縮尺 1:2,000	自然現象の種類	急傾斜地の崩壊	箇所番号	212-H24-10005-4
	土砂災害防止法施行令第三条の基準に該当する区域	土石等の堆積の高さが3mを超える区域			告示番号	第417号	箇所名	上依知5-4
		それ以外の区域		告示年月日	令和3年5月25日	所在地	厚木市 上依知	

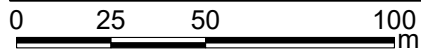
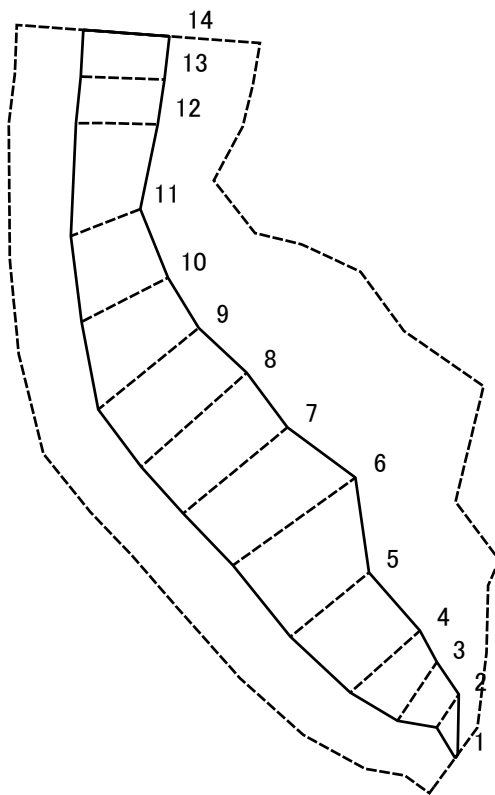
土砂災害警戒区域等指定図(その2-2)



図中の数字は横断測線番号を示す

土砂災害特別警戒区域の区域区分図 (急傾斜地の崩壊に伴う土石等の移動により建築物の地上部に作用すると想定される力)	土砂災害防止法施行令第二条の基準に該当する区域		N 縮尺 1:2,000	自然現象の種類	急傾斜地の崩壊	箇所番号	212-H24-10005-5
	土砂災害防止法施行令第三条の基準に該当する区域			告示番号	第417号	箇所名	上依知5-5
	それ以外の区域			告示年月日	令和3年5月25日	所在地	厚木市 上依知

土砂災害特別警戒区域等指定図(その2-3)



図中の数字は横断測線番号を示す

土砂災害特別警戒区域の区域区分図
 (急傾斜地の崩壊に伴う土石等の堆積により建築物の地上部に作用すると想定される力)

土砂災害防止法施行令第二条の基準に該当する区域



自然現象の種類

急傾斜地の崩壊

箇所番号

212-H24-10005-5

土砂災害防止法施行令第三条の基準に該当する区域

土石等の堆積の高さが3mを超える区域



縮尺

告示番号

第417号

箇所名

上依知5-5

それ以外の区域



1:2,000

告示年月日

令和3年5月25日

所在地

厚木市 上依知

