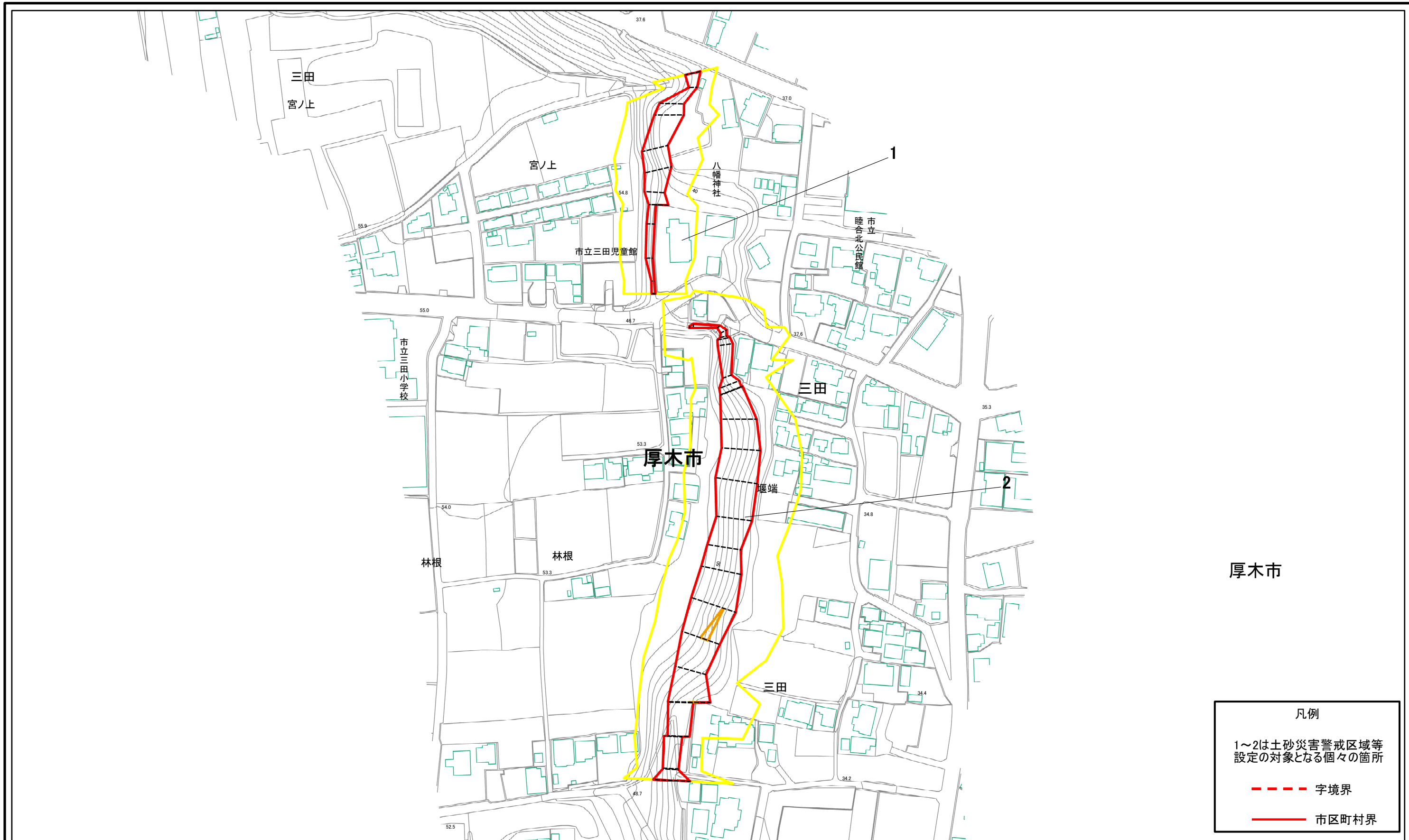


土砂災害警戒区域等指定図(その2-1)



0 25 50 100  
m

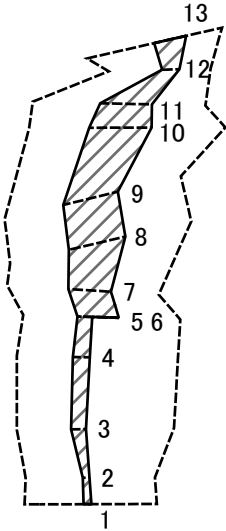
土砂災害警戒区域・土砂災害特別警戒区域  
区域図

土砂災害防止法施行令第二条の基準に該当する区域	
土砂災害防止法施行令第三条の基準に該当する区域	
土砂等の(移動)高さが1m以下の場合、土砂等の移動による力が100kN/mを超える区域	
土砂等の堆積の高さが3mを超える区域	
それ以外の区域	

N
縮尺
1:2,000

自然現象の種類	急傾斜地の崩壊	箇所番号	212-H24-09008
告示番号	第417号	箇所名	三田4
告示年月日	令和3年5月25日	所在地	厚木市三田

土砂災害警戒区域等指定図(その2-2)



0 25 50 100  
m

図中の数字は横断測線番号を示す

土砂災害特別警戒区域の区域区分図  
(急傾斜地の崩壊に伴う土石等の移動により  
建築物の地上部に作用すると想定される力)

土砂災害防止法施行令第二条の基準に該当する区域



土砂災害防止法  
施行令第三条の  
基準に該当する  
区域

土石等の(移動)高さが1m以下の場合、  
土石等の移動による力が100kN/mを超える区域



区域

それ以外の区域



縮尺  
1:2,000

自然現象  
の種類

急傾斜地の崩壊

箇所番号

212-H24-09008-1

告示番号

第417号

箇所名

三田4-1

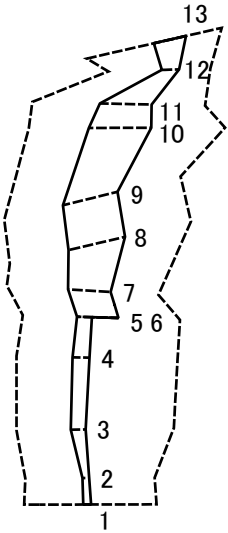
告示年月日

令和3年5月25日

所在地

厚木市 三田

土砂災害特別警戒区域等指定図(その2-3)



0 25 50 100  
m

図中の数字は横断測線番号を示す

土砂災害特別警戒区域の区域区分図  
(急傾斜地の崩壊に伴う土石等の堆積により  
建築物の地上部に作用すると想定される力)

土砂災害防止法施行令第二条の基準に該当する区域



土砂災害防止法  
施行令第三条の  
基準に該当する  
区域

土石等の堆積の高さが3mを超える区域



それ以外の区域



縮尺

1:2,000

自然現象  
の種類

急傾斜地の崩壊

箇所番号

212-H24-09008-1

告示番号

第417号

箇所名

三田4-1

告示年月日

令和3年5月25日

所在地

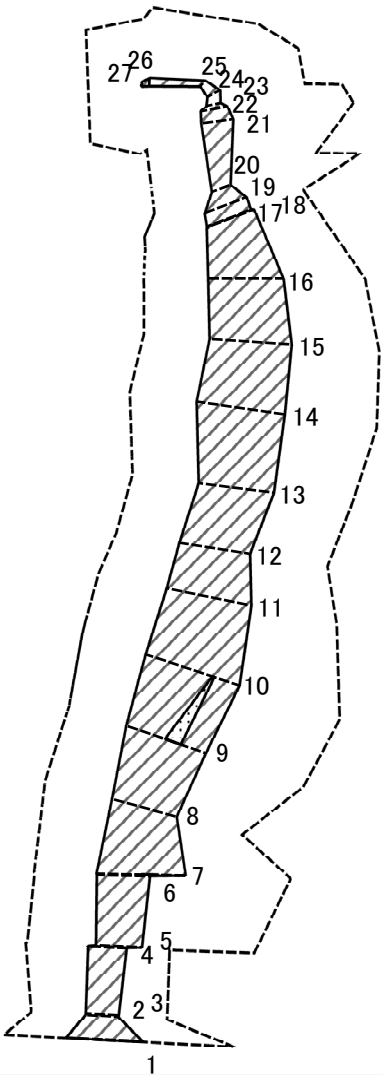
厚木市 三田

## 土砂災害警戒区域等指定図書(その3)

(1/1)

[illegible]

土砂災害警戒区域等指定図(その2-2)



0 25 50 100  
m

図中の数字は横断測線番号を示す

土砂災害特別警戒区域の区域区分図  
(急傾斜地の崩壊に伴う土石等の移動により  
建築物の地上部に作用すると想定される力)

土砂災害防止法施行令第二条の基準に該当する区域

土砂災害防止法 施行令第三条の 基準に該当する 区域	土石等の(移動)高さが1m以下の場合、 土石等の移動による力が100kN/mを超える区域
	それ以外の区域



縮尺  
1:2,000

自然現象  
の種類

急傾斜地の崩壊

告示番号

第417号

告示年月日

令和3年5月25日

箇所番号

212-H24-09008-2

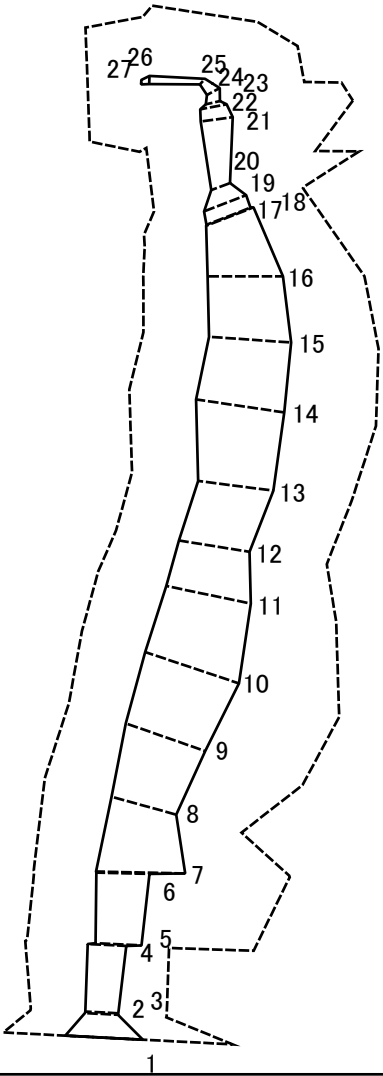
箇所名

三田4-2

所在地

厚木市 三田

土砂災害特別警戒区域等指定図(その2-3)



0 25 50 100  
m

図中の数字は横断測線番号を示す

土砂災害特別警戒区域の区域区分図  
(急傾斜地の崩壊に伴う土石等の堆積により  
建築物の地上部に作用すると想定される力)

土砂災害防止法施行令第二条の基準に該当する区域



土砂災害防止法  
施行令第三条の  
基準に該当する  
区域

土石等の堆積の高さが3mを超える区域



それ以外の区域



縮尺

1:2,000

自然現象  
の種類

急傾斜地の崩壊

箇所番号

212-H24-09008-2

告示番号

第417号

箇所名

三田4-2

告示年月日

令和3年5月25日

所在地

厚木市 三田

## 土砂災害警戒区域等指定図書(その3)

(1/1)

[illegible]