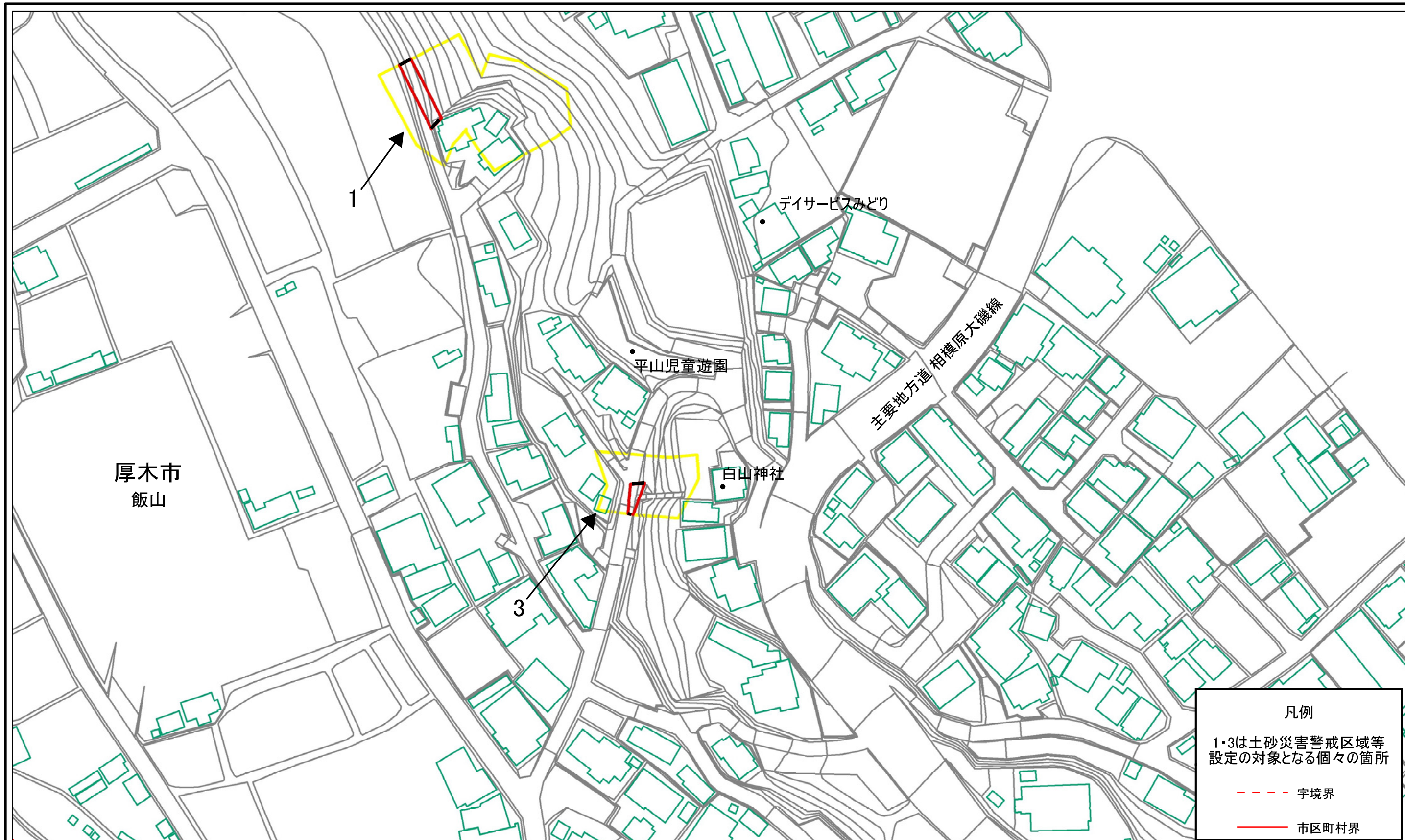


土砂災害警戒区域等指定図(その2-1)(1/2)



土砂災害警戒区域・土砂災害特別警戒区域  
区域図

土砂災害防止法施行令第二条の基準に該当する区域	
土砂災害防止法施行令第三条の基準に該当する区域	
それ以外の区域	

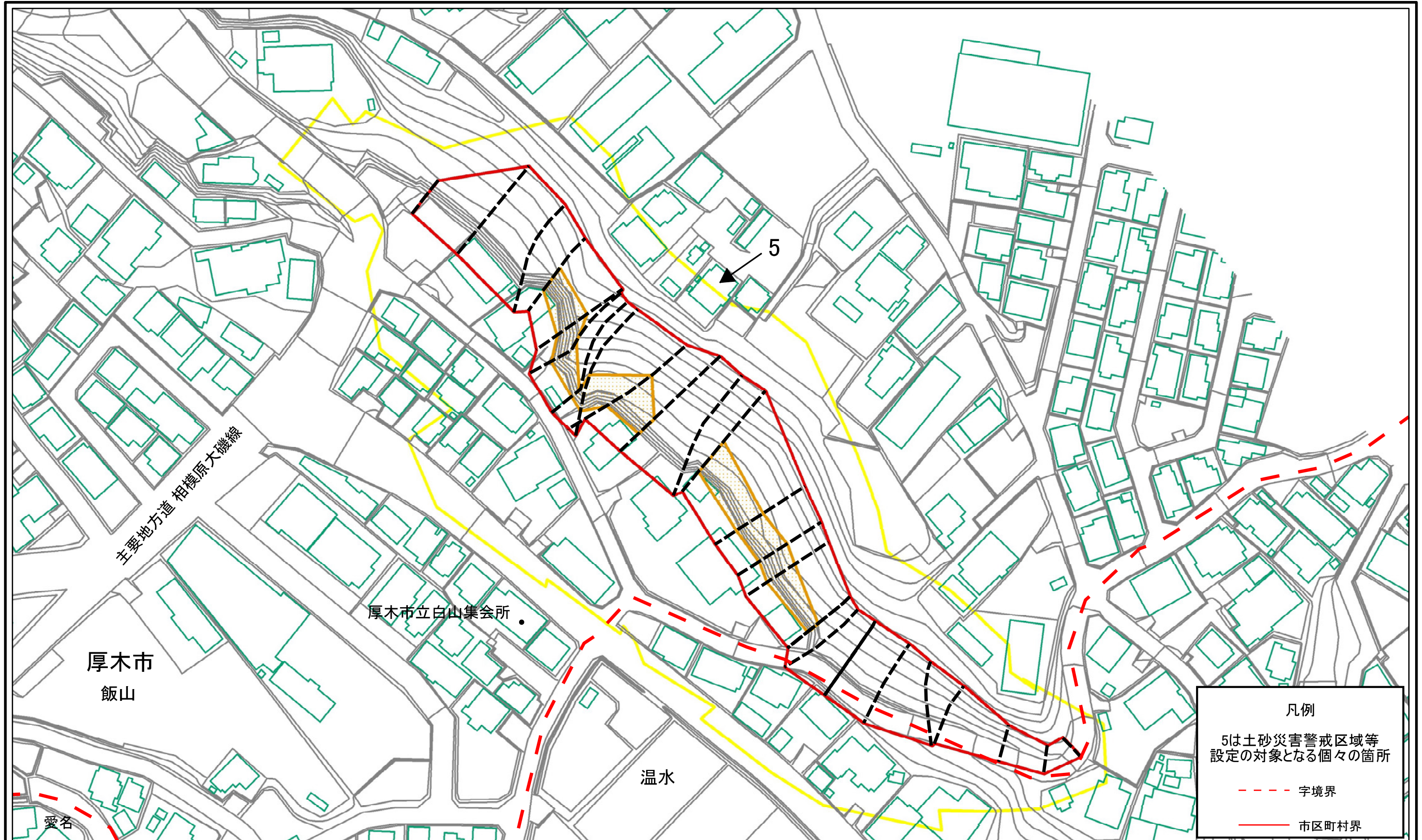
縮尺	1:1,000
----	---------

自然現象の種類	急傾斜地の崩壊	箇所番号	212-H24-03026
告示番号	神奈川県告示第151号	箇所名	飯山26
告示年月日	令和4年3月29日	所在地	厚木市飯山及び温水

凡例	
1・3は土砂災害警戒区域等設定の対象となる個々の箇所	
	字境界
	市区町村界



土砂災害警戒区域等指定図(その2-1)(2/2)



凡例

5は土砂災害警戒区域等  
設定の対象となる個々の箇所

--- 字境界

— 市区町村界

土砂災害警戒区域・土砂災害特別警戒区域  
区域図

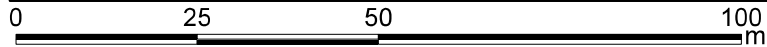
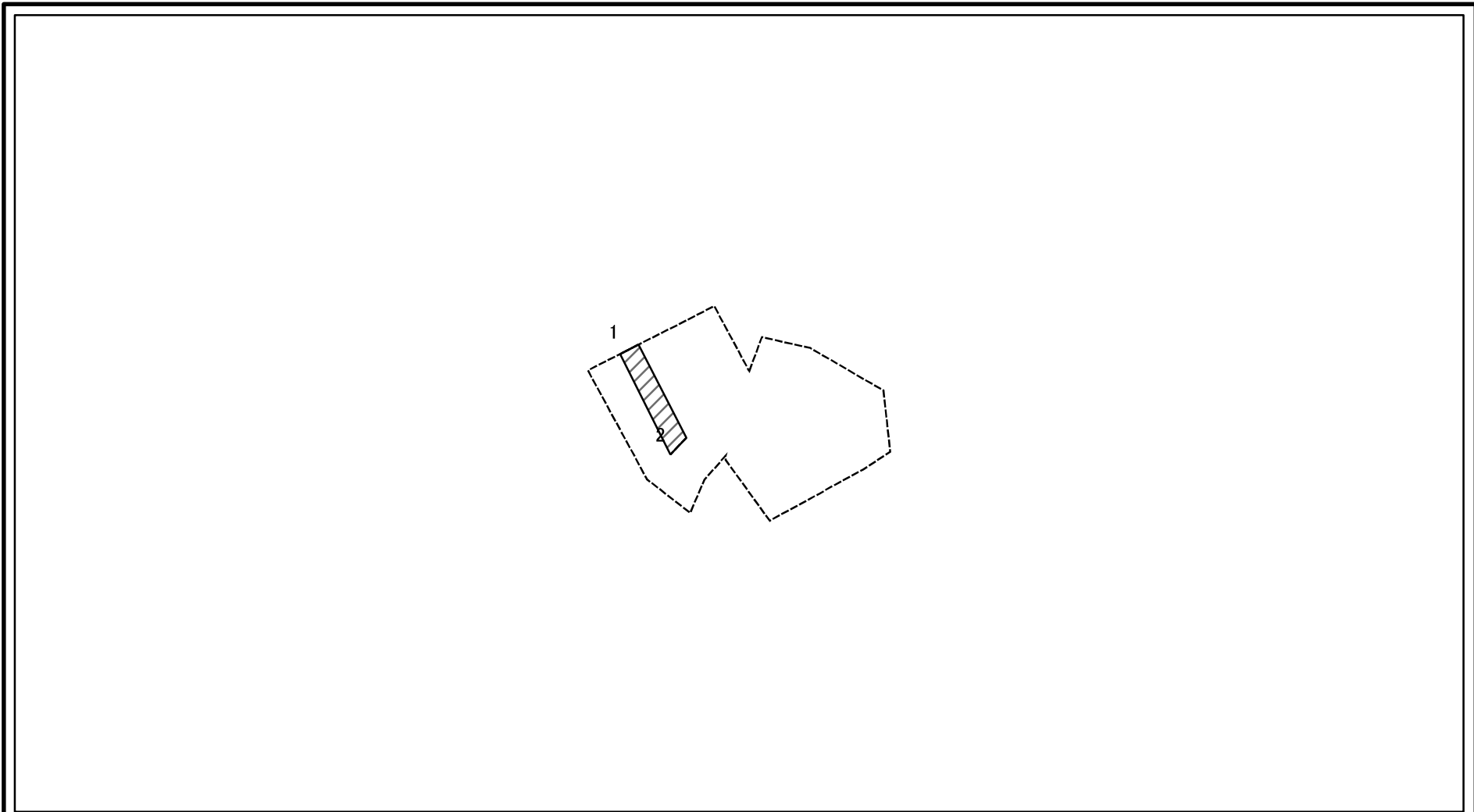
土砂災害防止法施行令第二条の基準に該当する区域	
土砂災害防止法施行令第三条の基準に該当する区域	
それ以外の区域	

縮尺	1:1,000
----	---------

自然現象の種類	急傾斜地の崩壊	箇所番号	212-H24-03026
告示番号	神奈川県告示第151号	箇所名	飯山26
告示年月日	令和4年3月29日	所在地	厚木市飯山及び温水



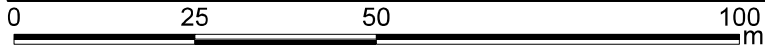
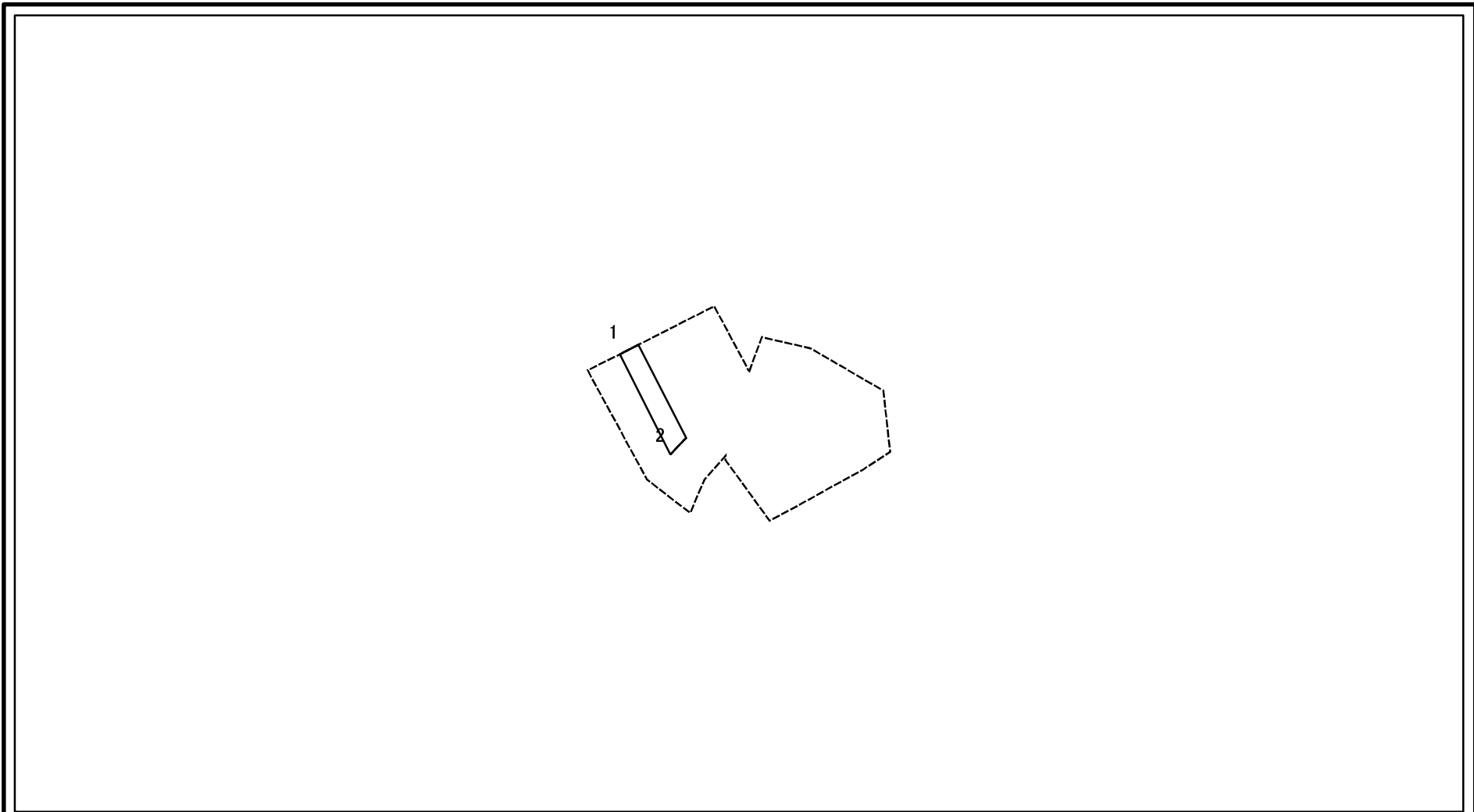
# 土砂災害警戒区域等指定図(その2-2)



図中の数字は横断測線番号を示す

<b>土砂災害特別警戒区域の区域区分図</b> (急傾斜地の崩壊に伴う土石等の移動により 建築物の地上部に作用すると想定される力)	土砂災害防止法施行令第二条の基準に該当する区域			N 縮尺 1:1,000	自然現象の種類	急傾斜地の崩壊	斜面番号	212-H24-03026-1
	土砂災害防止法 施行令第三条の 基準に該当する 区域	土石等の(移動)高さが1m以下の場合、 土石等の移動による力が100kN/m <sup>2</sup> を超える区域			告示番号	神奈川県告示第151号	斜面名	飯山26-1
		それ以外の区域			告示年月日	令和4年3月29日	所在地	厚木市飯山

# 土砂災害警戒区域等指定図(その2-3)

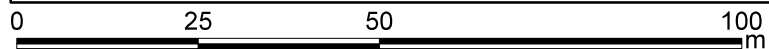
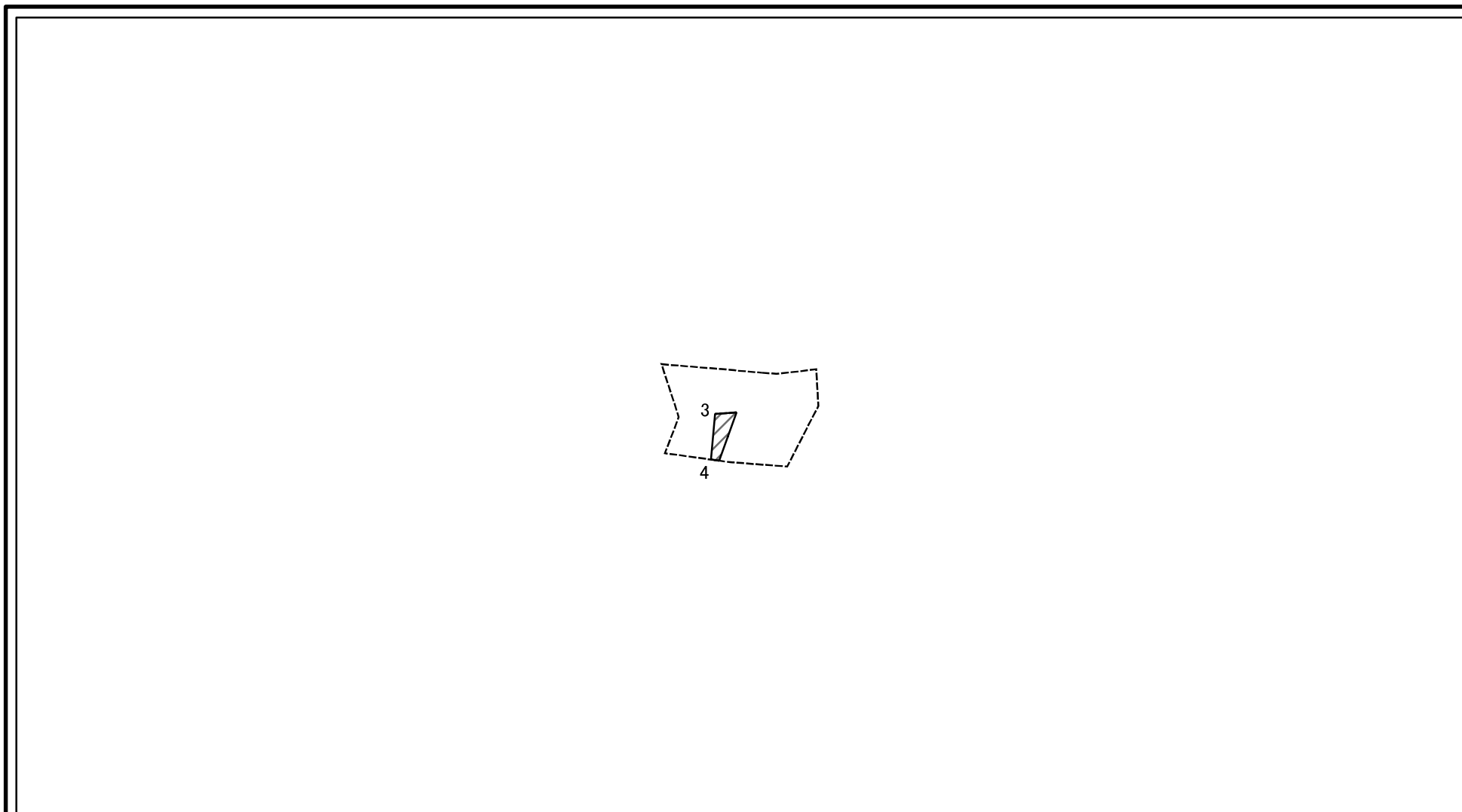


図中の数字は横断測線番号を示す

<b>土砂災害特別警戒区域の区域区分図</b> (急傾斜地の崩壊に伴う土石等の堆積により建築物の地上部に作用すると想定される力)	土砂災害防止法施行令第二条の基準に該当する区域		N 縮尺 1:1,000	自然現象の種類	急傾斜地の崩壊	斜面番号	212-H24-03026-1
	土砂災害防止法施行令第三条の基準に該当する区域			告示番号	神奈川県告示第151号	斜面名	飯山26-1
	それ以外の区域			告示年月日	令和4年3月29日	所在地	厚木市飯山



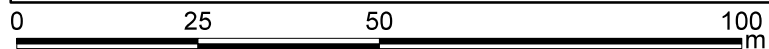
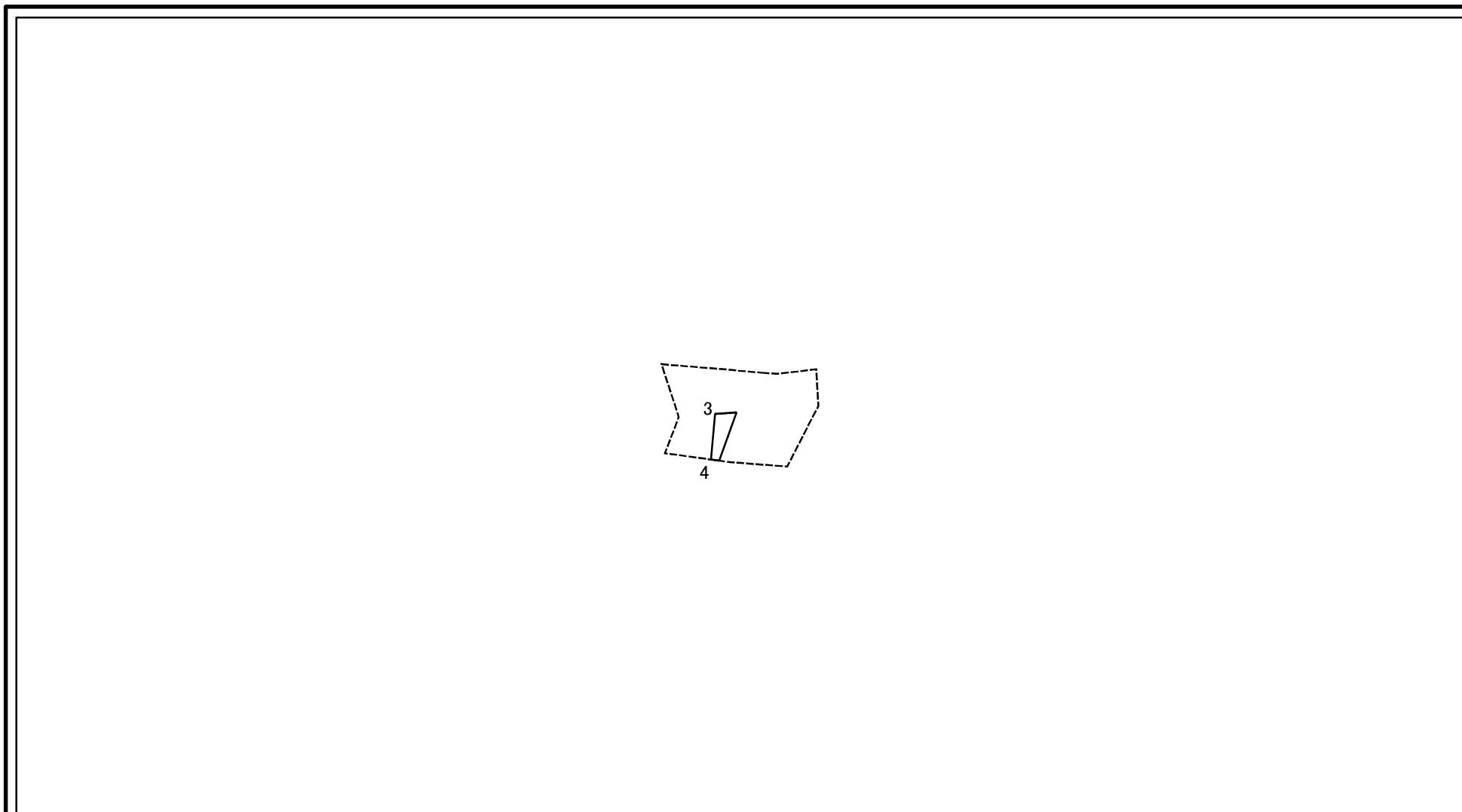
# 土砂災害警戒区域等指定図(その2-2)



図中の数字は横断測線番号を示す

<b>土砂災害特別警戒区域の区域区分図</b> (急傾斜地の崩壊に伴う土石等の移動により 建築物の地上部に作用すると想定される力)	土砂災害防止法施行令第二条の基準に該当する区域		N  縮尺 1:1,000	自然現象の種類	急傾斜地の崩壊	箇所番号	212-H24-03026-3
	土砂災害防止法施行令第三条の基準に該当する区域			告示番号	神奈川県告示第151号	箇所名	飯山26-3
	それ以外の区域			告示年月日	令和4年3月29日	所在地	厚木市飯山及び温水

# 土砂災害警戒区域等指定図(その2-3)



図中の数字は横断測線番号を示す

<b>土砂災害特別警戒区域の区域区分図</b> (急傾斜地の崩壊に伴う土石等の堆積により建築物の地上部に作用すると想定される力)	土砂災害防止法施行令第二条の基準に該当する区域		N 縮尺 1:1,000	自然現象の種類	急傾斜地の崩壊	箇所番号	212-H24-03026-3
	土砂災害防止法施行令第三条の基準に該当する区域			告示番号	神奈川県告示第151号	箇所名	飯山26-3
	それ以外の区域			告示年月日	令和4年3月29日	所在地	厚木市飯山及び温水

# 土砂災害警戒区域等の指定の公示に係る図書(その3)(案)

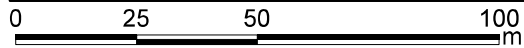
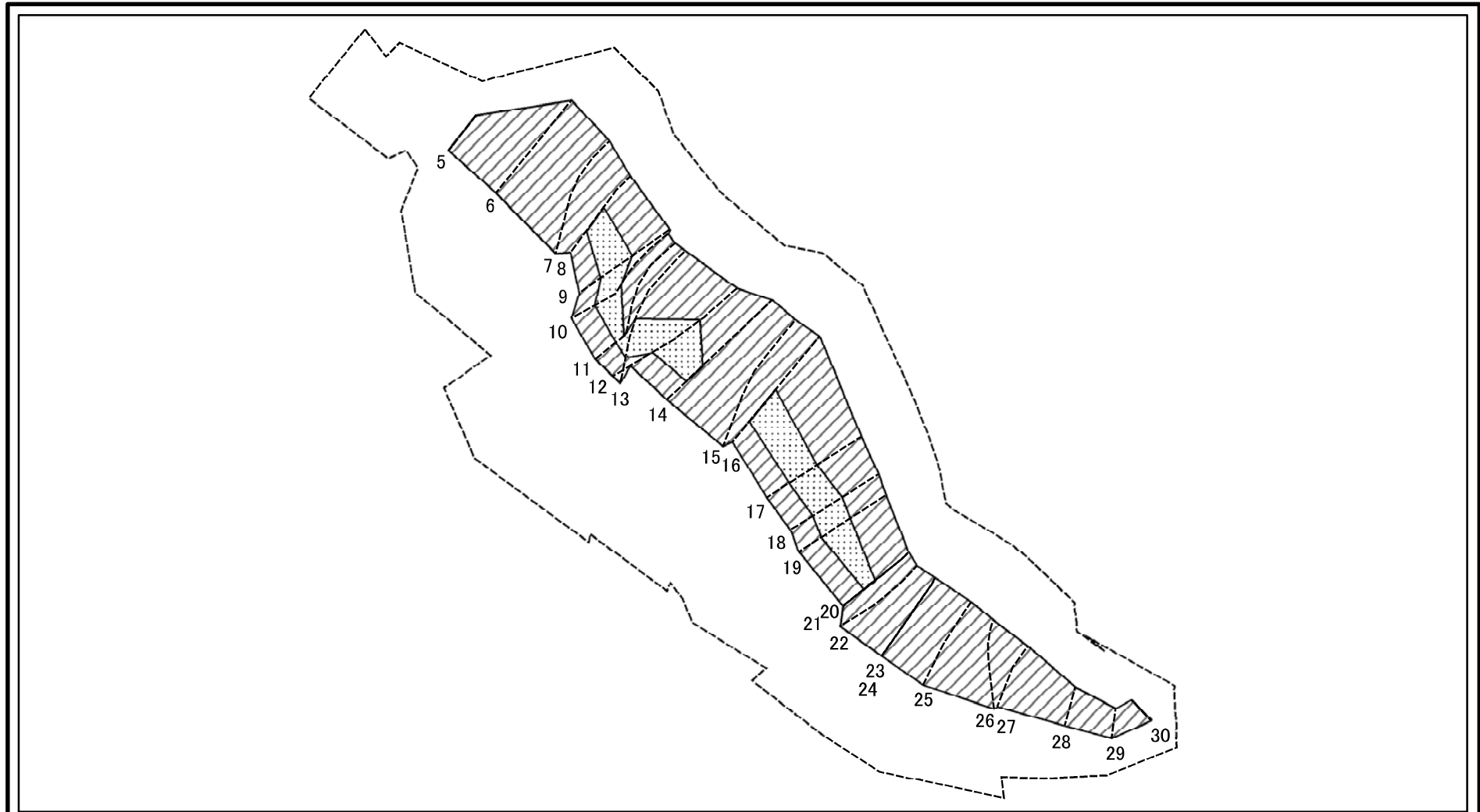
(1/1)

横断測線の区間	土石等の移動により建築物の地上部に作用すると想定される力				土石等の堆積により建築物の地上部に作用すると想定される力				横断測線の区間	土石等の移動により建築物の地上部に作用すると想定される力				土石等の堆積により建築物の地上部に作用すると想定される力			
	土石等の(移動)高さが1m以下の場合、土石等の移動による力が100kN/m <sup>2</sup> を超える区域		それ以外の区域		土石等の堆積の高さが3mを超える区域		それ以外の区域			土石等の(移動)高さが1m以下の場合、土石等の移動による力が100kN/m <sup>2</sup> を超える区域		それ以外の区域		土石等の堆積の高さが3mを超える区域		それ以外の区域	
	力の大きさのうち最大のもの(kN/m <sup>2</sup> )	土石等の高さ(m)	力の大きさのうち最大のもの(kN/m <sup>2</sup> )	土石等の高さ(m)	力の大きさのうち最大のもの(kN/m <sup>2</sup> )	土石等の高さ(m)	力の大きさのうち最大のもの(kN/m <sup>2</sup> )	土石等の高さ(m)		力の大きさのうち最大のもの(kN/m <sup>2</sup> )	土石等の高さ(m)	力の大きさのうち最大のもの(kN/m <sup>2</sup> )	土石等の高さ(m)	力の大きさのうち最大のもの(kN/m <sup>2</sup> )	土石等の高さ(m)	力の大きさのうち最大のもの(kN/m <sup>2</sup> )	土石等の高さ(m)
1 ~ 2	-	-	-	-	-	-	-	-	~								
2 ~ 3	-	-	-	-	-	-	-	-	~								
3 ~ 4	-	-	52.61	0.75	-	-	14.03	2.62	~								
~									~								
~									~								
~									~								
~									~								
~									~								
~									~								
~									~								
~									~								
~									~								
~									~								
~									~								
~									~								
~									~								
~									~								
~									~								
~									~								
~									~								
~									~								
~									~								
~									~								

様式-3(急) 建築物の構造の規制に必要な衝撃に関する事項	自然現象の種類	急傾斜地の崩壊	箇所番号	212-H24-03026-3
	告示番号	神奈川県告示第151号	箇所名	飯山26-3
	告示年月日	令和4年3月29日	所在地	厚木市飯山及び温水



# 土砂災害警戒区域等指定図(その2-2)



図中の数字は横断測線番号を示す

**土砂災害特別警戒区域の区域区分図**  
 (急傾斜地の崩壊に伴う土石等の移動により  
 建築物の地上部に作用すると想定される力)

土砂災害防止法施行令第二条の基準に該当する区域



土砂災害防止法  
 施行令第三条の  
 基準に該当する  
 区域

土石等の(移動)高さが1m以下の場合、  
 土石等の移動による力が100kN/mを超える区域



それ以外の区域



縮尺

1:1,500

自然現象  
 の種類

告示番号

告示年月日

急傾斜地の崩壊

神奈川県告示第151号

令和4年3月29日

斜面番号

斜面名

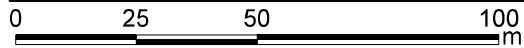
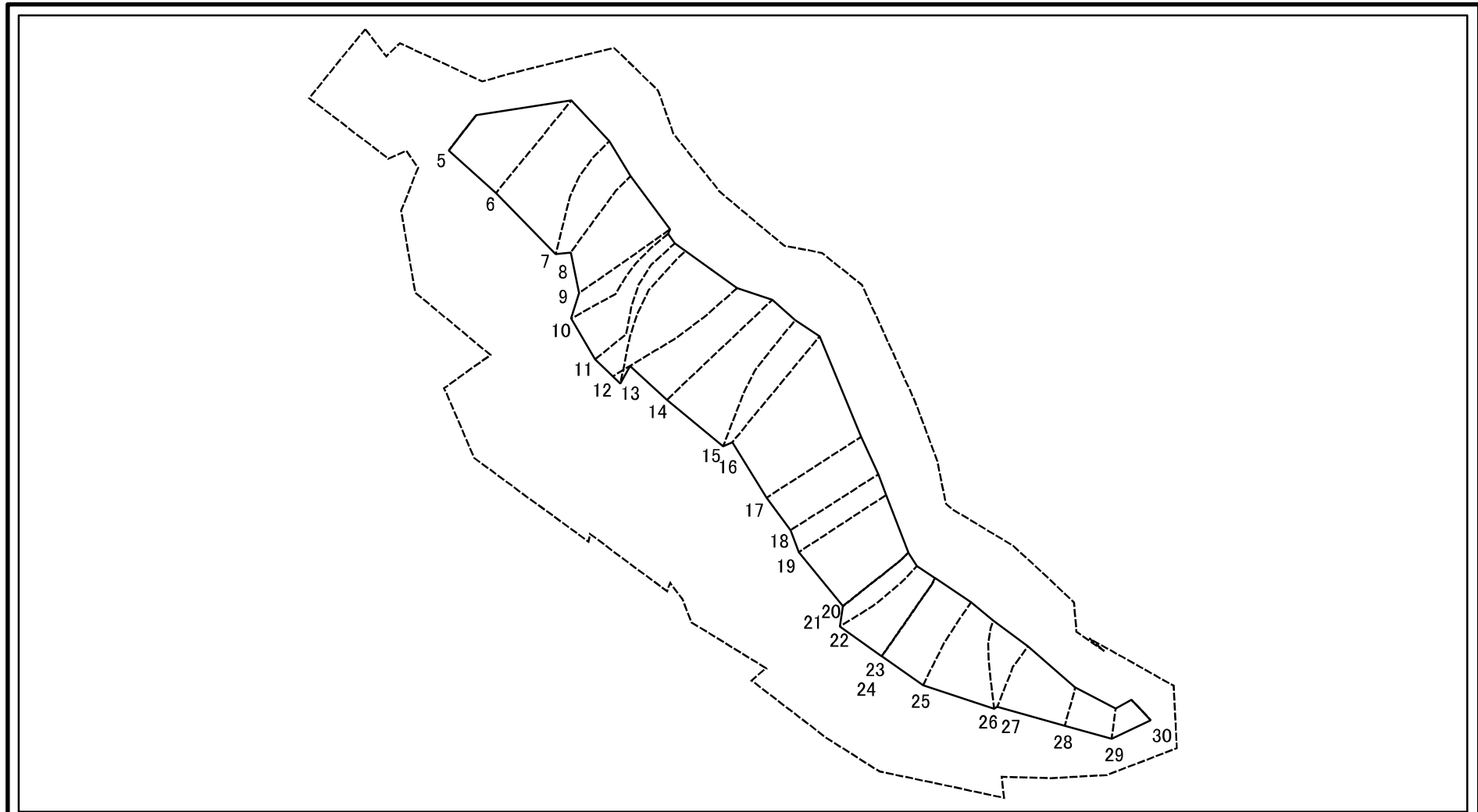
所在地

212-H24-03026-5

飯山26-5

厚木市飯山及び温水

# 土砂災害警戒区域等指定図(その2-3)



図中の数字は横断測線番号を示す

**土砂災害特別警戒区域の区域区分図**  
 (急傾斜地の崩壊に伴う土石等の堆積により  
 建築物の地上部に作用すると想定される力)

土砂災害防止法施行令第二条の基準に該当する区域



自然現象  
の種類

急傾斜地の崩壊

斜面番号

212-H24-03026-5

土砂災害防止法  
施行令第三条の  
基準に該当する  
区域

土石等の堆積の高さが3mを超える区域



縮尺

告示番号

神奈川県告示第151号

斜面名

飯山26-5

それ以外の区域



1:1,500

告示年月日

令和4年3月29日

所在地

厚木市飯山及び温水

# 土砂災害警戒区域等指定図書(その3)

横断測線の区間	土石等の移動により建築物の地上部に作用すると想定される力				土石等の堆積により建築物の地上部に作用すると想定される力				横断測線の区間	土石等の移動により建築物の地上部に作用すると想定される力				土石等の堆積により建築物の地上部に作用すると想定される力			
	土石等の(移動)高さが1m以下の場合、土石等の移動による力が100kN/m <sup>2</sup> を超える区域		それ以外の区域		土石等の堆積の高さが3mを超える区域		それ以外の区域			土石等の(移動)高さが1m以下の場合、土石等の移動による力が100kN/m <sup>2</sup> を超える区域		それ以外の区域		土石等の堆積の高さが3mを超える区域		それ以外の区域	
	力の大きさのうち最大のもの(kN/m <sup>2</sup> )	土石等の高さ(m)	力の大きさのうち最大のもの(kN/m <sup>2</sup> )	土石等の高さ(m)	力の大きさのうち最大のもの(kN/m <sup>2</sup> )	土石等の高さ(m)	力の大きさのうち最大のもの(kN/m <sup>2</sup> )	土石等の高さ(m)		力の大きさのうち最大のもの(kN/m <sup>2</sup> )	土石等の高さ(m)	力の大きさのうち最大のもの(kN/m <sup>2</sup> )	土石等の高さ(m)	力の大きさのうち最大のもの(kN/m <sup>2</sup> )	土石等の高さ(m)	力の大きさのうち最大のもの(kN/m <sup>2</sup> )	土石等の高さ(m)
1 ~ 2	-	-	-	-	-	-	-	-	27 ~ 28	-	-	96.34	0.75	-	-	11.43	2.14
2 ~ 3	-	-	-	-	-	-	-	-	28 ~ 29	-	-	79.68	0.75	-	-	10.78	2.01
3 ~ 4	-	-	-	-	-	-	-	-	29 ~ 30	-	-	71.56	0.75	-	-	10.57	1.97
4 ~ 5	-	-	-	-	-	-	-	-	30 ~ 31	-	-	-	-	-	-	-	-
5 ~ 6	-	-	100.00	0.75	-	-	11.78	2.20	~								
6 ~ 7	-	-	100.00	0.75	-	-	10.76	2.01	~								
7 ~ 8	-	-	100.00	0.75	-	-	12.07	2.26	~								
8 ~ 9	112.37	0.75	100.00	0.75	-	-	12.07	2.26	~								
9 ~ 10	112.37	0.75	100.00	0.75	-	-	11.84	2.21	~								
10 ~ 11	105.93	0.75	100.00	0.75	-	-	11.84	2.21	~								
11 ~ 12	104.36	0.75	100.00	0.75	-	-	11.63	2.17	~								
12 ~ 13	104.36	0.75	100.00	0.75	-	-	14.22	2.66	~								
13 ~ 14	114.29	0.75	100.00	0.75	-	-	14.22	2.66	~								
14 ~ 15	-	-	100.00	0.75	-	-	11.54	2.16	~								
15 ~ 16	-	-	100.00	0.75	-	-	11.85	2.22	~								
16 ~ 17	109.18	0.75	100.00	0.75	-	-	12.29	2.30	~								
17 ~ 18	112.86	0.75	100.00	0.75	-	-	12.29	2.30	~								
18 ~ 19	112.86	0.75	100.00	0.75	-	-	11.88	2.22	~								
19 ~ 20	112.81	0.75	100.00	0.75	-	-	11.87	2.22	~								
20 ~ 21									~								
21 ~ 22	-	-	100.00	0.75	-	-	11.70	2.19	~								
22 ~ 23	-	-	98.37	0.75	-	-	11.70	2.19	~								
23 ~ 24									~								
24 ~ 25	-	-	96.36	0.75	-	-	10.70	2.00	~								
25 ~ 26	-	-	90.27	0.75	-	-	10.35	1.93	~								
26 ~ 27	-	-	96.34	0.75	-	-	11.43	2.14	~								

建築物の構造の規制に必要な衝撃に関する事項	自然現象の種類	急傾斜地の崩壊	箇所番号	212-H24-03026-5
	告示番号	神奈川県告示第151号	箇所名	飯山26-5
	告示年月日	令和4年3月29日	所在地	厚木市飯山及び温水