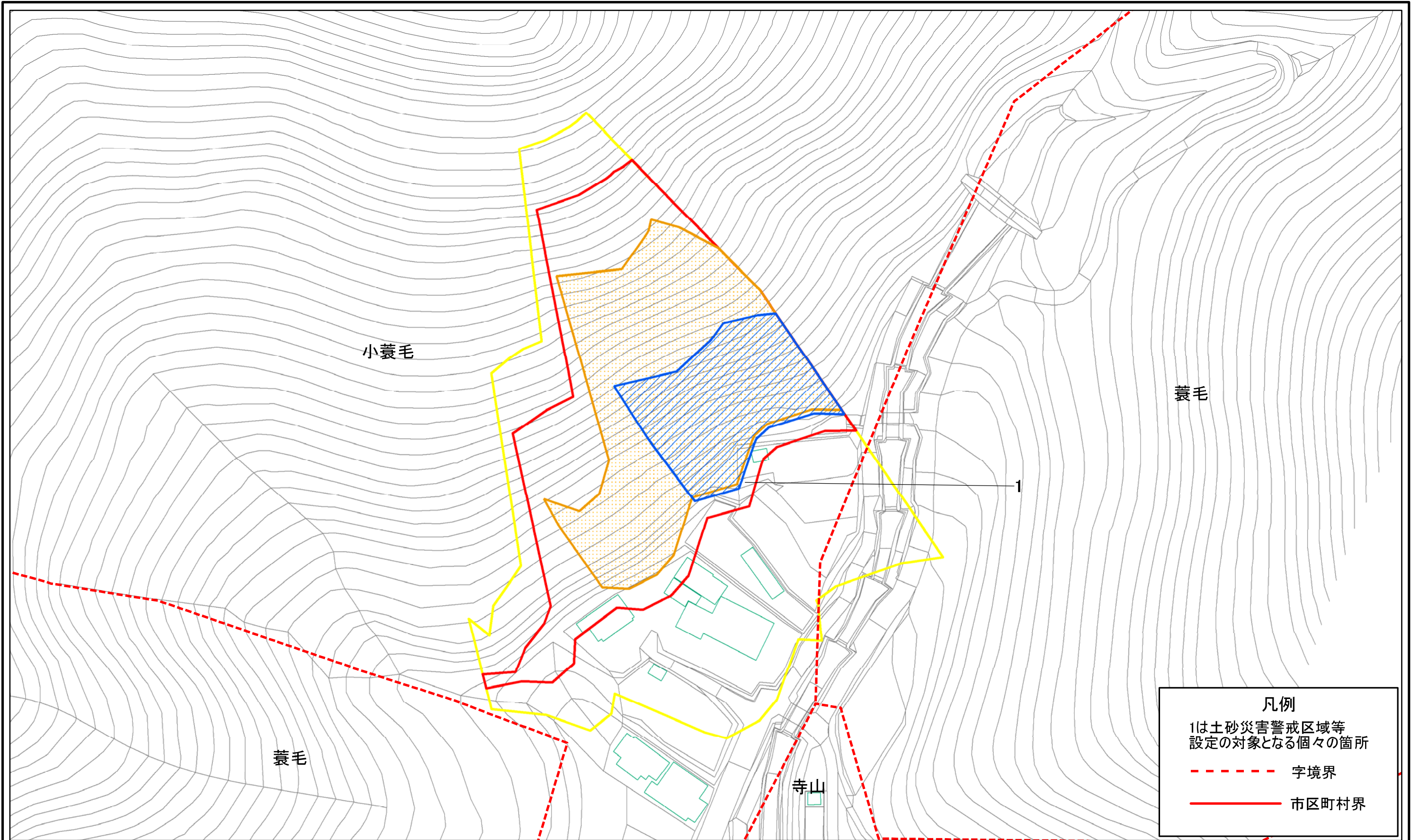


# 土砂災害警戒区域等指定図(その2-1)



**凡例**

1は土砂災害警戒区域等  
設定の対象となる個々の箇所

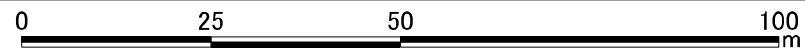
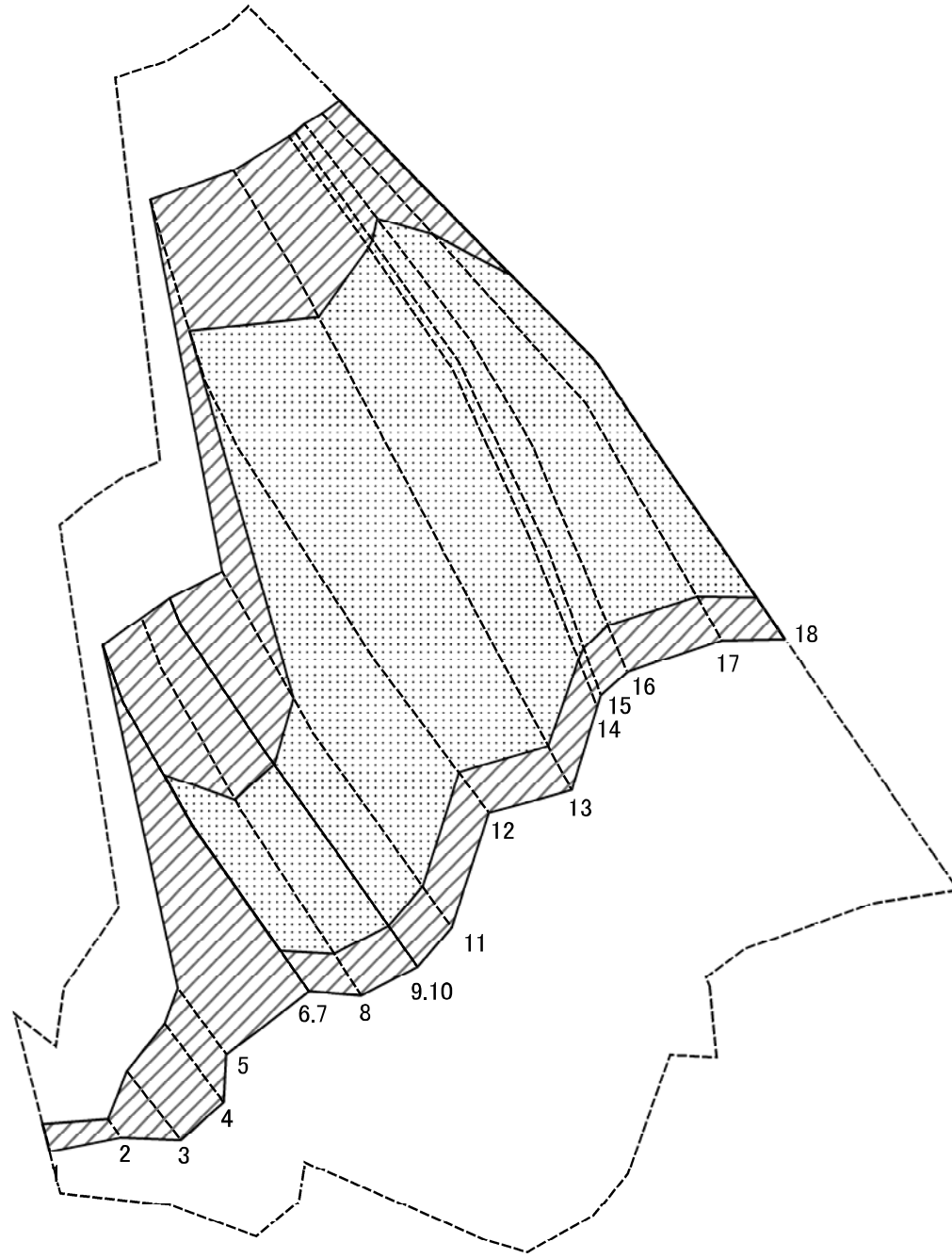
----- 字境界

———— 市区町村界



土砂災害警戒区域・土砂災害特別警戒区域 区域図	土砂災害防止法施行令第二条の基準に該当する区域		N 縮尺 1:1,000	自然現象 の種類	急傾斜地の崩壊	箇所番号	211-H22-027
	土砂災害防止法 施行令第三条の 基準に該当する 区域			告示番号	神奈川県告示第343号	箇所名	小蓑毛1
	土砂等の(移動)高さが1m以下の場合、 土砂等の移動による力が100kN/m <sup>2</sup> を超える区域			告示年月日	令和3年5月14日	所在地	秦野市小蓑毛及び蓑毛
	土砂等の堆積の高さが3mを超える区域						
	それ以外の区域						

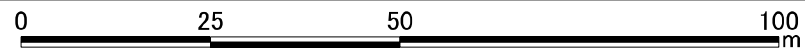
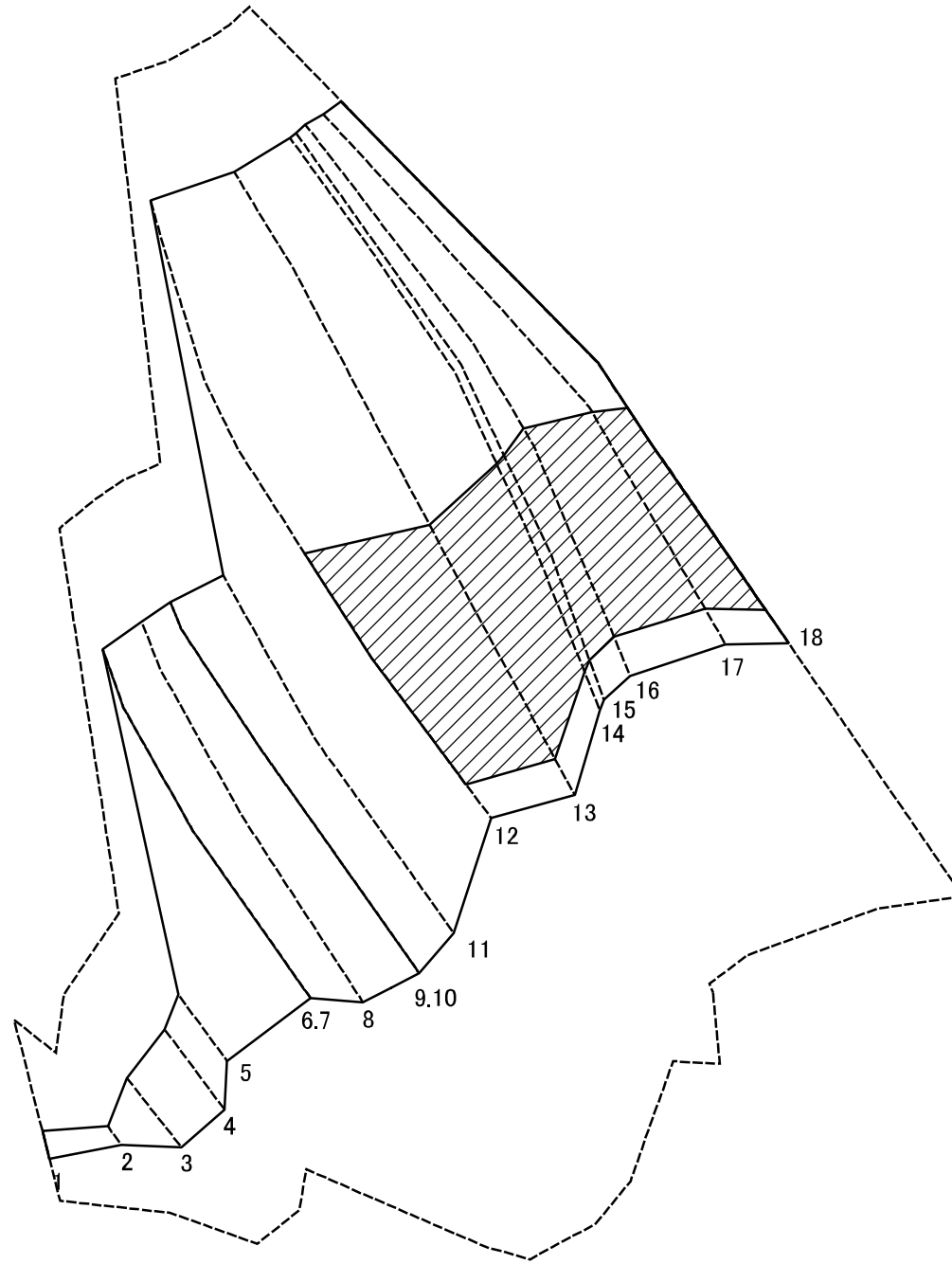
# 土砂災害警戒区域等指定図(その2-2)



図中の数字は横断測線番号を示す

<b>土砂災害特別警戒区域の区域区分図</b> (急傾斜地の崩壊に伴う土石等の移動により 建築物の地上部に作用すると想定される力)	土砂災害防止法施行令第二条の基準に該当する区域		N 縮尺 1:1,000	自然現象の種類	急傾斜地の崩壊	箇所番号	211-H22-027-1
	土砂災害防止法施行令第三条の基準に該当する区域			告示番号	神奈川県告示第343号	箇所名	小糞毛1-1
	それ以外の区域			告示年月日	令和3年5月14日	所在地	秦野市小糞毛及び糞毛

# 土砂災害警戒区域等指定図(その2-3)



図中の数字は横断測線番号を示す

<b>土砂災害特別警戒区域の区域区分図</b> (急傾斜地の崩壊に伴う土石等の堆積により 建築物の地上部に作用すると想定される力)	土砂災害防止法施行令第二条の基準に該当する区域		縮尺 1:1,000	自然現象の種類	急傾斜地の崩壊	箇所番号	211-H22-027-1
	土砂災害防止法施行令第三条の基準に該当する区域			告示番号	神奈川県告示第343号	箇所名	小菘毛1-1
	それ以外の区域			告示年月日	令和3年5月14日	所在地	秦野市小菘毛及び菘毛

# 土砂災害警戒区域等指定図書(その3)

横断測線の区間	土石等の移動により建築物の地上部に作用すると想定される力				土石等の堆積により建築物の地上部に作用すると想定される力				横断測線の区間	土石等の移動により建築物の地上部に作用すると想定される力				土石等の堆積により建築物の地上部に作用すると想定される力			
	土石等の(移動)高さが1m以下の場合、土石等の移動による力が100kN/m <sup>2</sup> を超える区域		それ以外の区域		土石等の堆積の高さが3mを超える区域		それ以外の区域			土石等の(移動)高さが1m以下の場合、土石等の移動による力が100kN/m <sup>2</sup> を超える区域		それ以外の区域		土石等の堆積の高さが3mを超える区域		それ以外の区域	
	力の大きさのうち最大のもの (kN/m <sup>2</sup> )	土石等の高さ (m)	力の大きさのうち最大のもの (kN/m <sup>2</sup> )	土石等の高さ (m)	力の大きさのうち最大のもの (kN/m <sup>2</sup> )	土石等の高さ (m)	力の大きさのうち最大のもの (kN/m <sup>2</sup> )	土石等の高さ (m)		力の大きさのうち最大のもの (kN/m <sup>2</sup> )	土石等の高さ (m)	力の大きさのうち最大のもの (kN/m <sup>2</sup> )	土石等の高さ (m)	力の大きさのうち最大のもの (kN/m <sup>2</sup> )	土石等の高さ (m)	力の大きさのうち最大のもの (kN/m <sup>2</sup> )	土石等の高さ (m)
1 ~ 2	-	-	54.69	0.75	-	-	13.96	2.61									
2 ~ 3	-	-	85.10	0.75	-	-	13.96	2.61									
3 ~ 4	-	-	91.15	0.75	-	-	13.43	2.51									
4 ~ 5	-	-	91.15	0.75	-	-	14.28	2.67									
5 ~ 6	-	-	100.00	0.75	-	-	15.60	2.91									
7 ~ 8	108.46	0.75	100.00	0.75	-	-	15.60	2.91									
8 ~ 9	104.24	0.75	100.00	0.75	-	-	15.27	2.85									
10 ~ 11	108.57	0.75	100.00	0.75	-	-	15.60	2.91									
11 ~ 12	110.18	0.75	100.00	0.75	-	-	16.05	3.00									
12 ~ 13	110.18	0.75	100.00	0.75	20.06	3.75	16.05	3.00									
13 ~ 14	110.29	0.75	100.00	0.75	20.08	3.75	16.05	3.00									
14 ~ 15	110.77	0.75	100.00	0.75	20.13	3.76	16.05	3.00									
15 ~ 16	112.97	0.75	100.00	0.75	20.36	3.80	16.05	3.00									
16 ~ 17	112.97	0.75	100.00	0.75	20.36	3.80	16.05	3.00									
17 ~ 18	107.09	0.75	100.00	0.75	19.77	3.69	16.05	3.00									

建築物の構造の規制に必要な衝撃に関する事項	自然現象の種類	急傾斜地の崩壊	箇所番号	211-H22-027-1
	告示番号	神奈川県告示第343号	箇所名	小蓑毛1-1
	告示年月日	令和3年5月14日	所在地	秦野市小蓑毛及び蓑毛