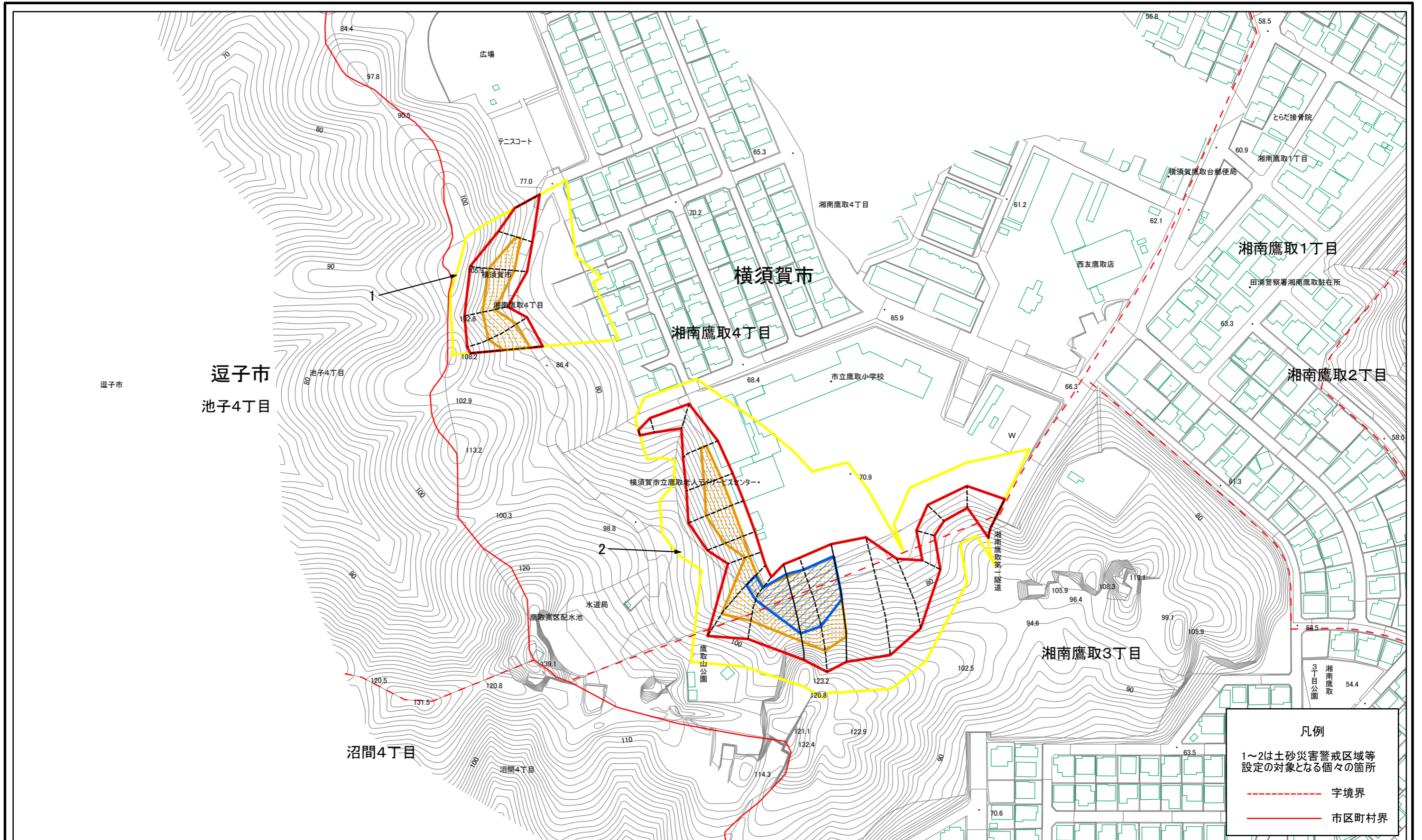
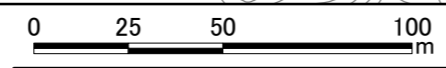


土砂災害警戒区域等指定図(その2-1)


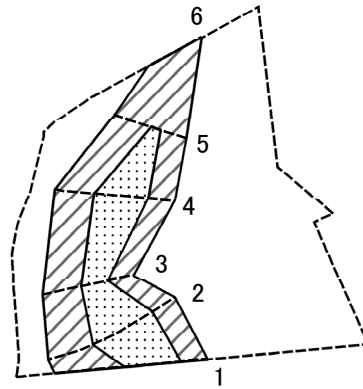


凡例	
1~2は土砂災害警戒区域等設定の対象となる個々の箇所	
-----	字境界
-----	市区町村界



土砂災害警戒区域・土砂災害特別警戒区域 区域図	土砂災害防止法施行令第二条の基準に該当する区域		縮尺 1:2,000	自然現象の種類	急傾斜地の崩壊	箇所番号	201-H20-1036
	土砂災害防止法施行令第三条の基準に該当する区域			告示番号	神奈川県告示第251号	箇所名	湘南鷹取4丁目1
	それ以外の区域			告示年月日	令和2年6月12日	所在地	横須賀市湘南鷹取4丁目及び湘南鷹取3丁目

土砂災害警戒区域等指定図(その2-2)



図中の数字は横断測線番号を示す

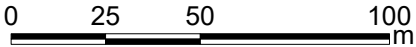
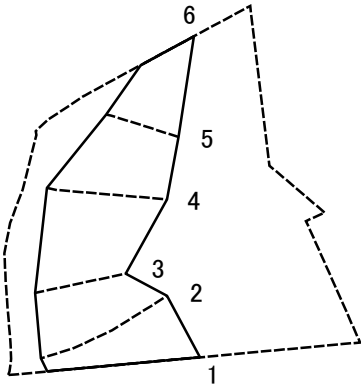
土砂災害特別警戒区域の区域区分図
(急傾斜地の崩壊に伴う土石等の移動により
建築物の地上部に作用すると想定される力)

土砂災害防止法施行令第二条の基準に該当する区域	
土砂災害防止法施行令第三条の基準に該当する区域	
それ以外の区域	

N	
縮尺	1:2,000

自然現象の種類	急傾斜地の崩壊	箇所番号	201-H20-1036-1
告示番号	神奈川県告示第251号	箇所名	湘南鷹取4丁目1-1
告示年月日	令和2年6月12日	所在地	横須賀市湘南鷹取4丁目 及び湘南鷹取3丁目

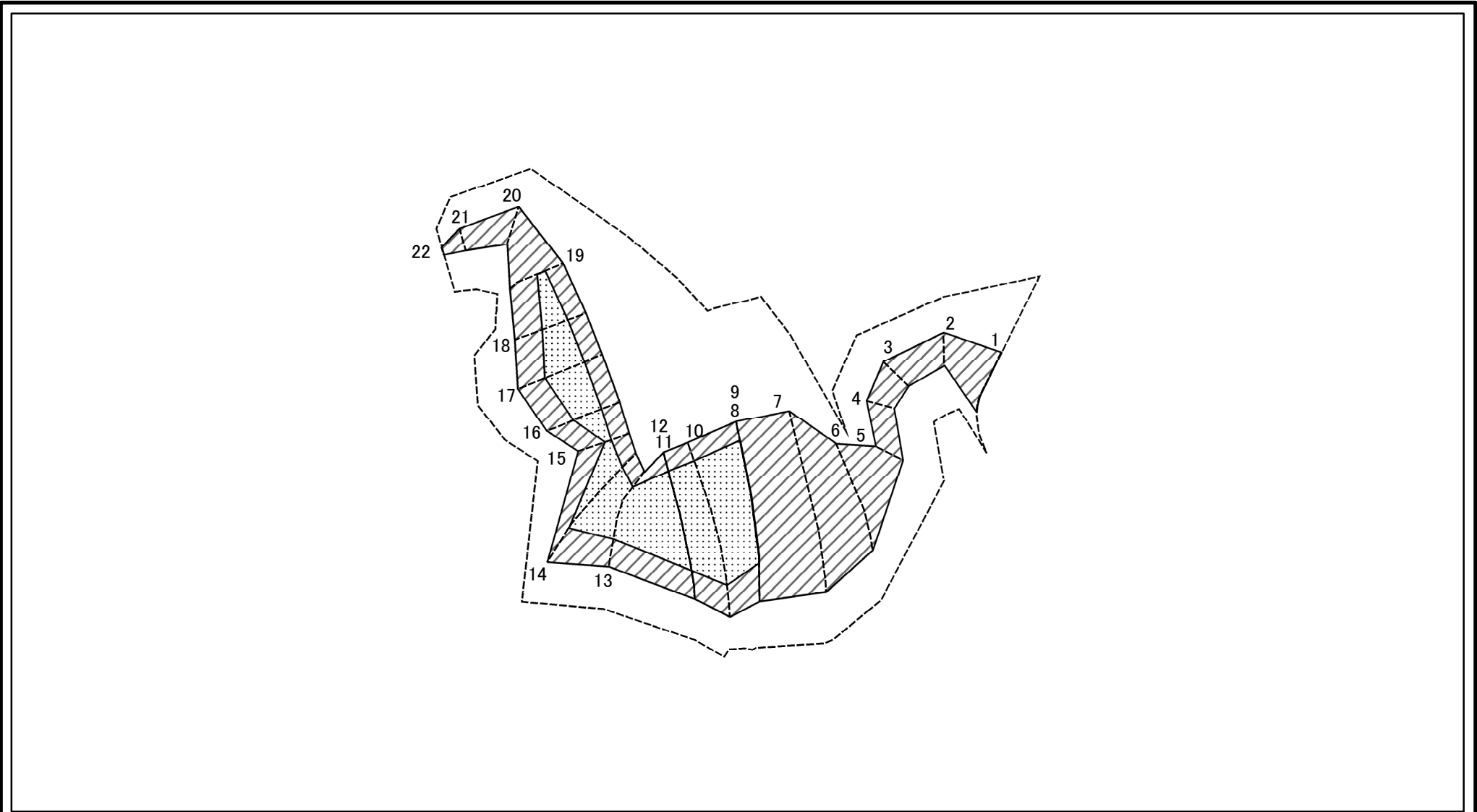
土砂災害警戒区域等指定図(その2-3)



図中の数字は横断測線番号を示す

土砂災害特別警戒区域の区域区分図 (急傾斜地の崩壊に伴う土石等の堆積により建築物の地上部に作用すると想定される力)	土砂災害防止法施行令第二条の基準に該当する区域		N 縮尺 1:2,000	自然現象の種類	急傾斜地の崩壊	箇所番号	201-H20-1036-1
	土砂災害防止法施行令第三条の基準に該当する区域			告示番号	神奈川県告示第251号	箇所名	湘南鷹取4丁目1-1
	それ以外の区域			告示年月日	令和2年6月12日	所在地	横須賀市湘南鷹取4丁目及び湘南鷹取3丁目

土砂災害警戒区域等指定図(その2-2)



図中の数字は横断測線番号を示す

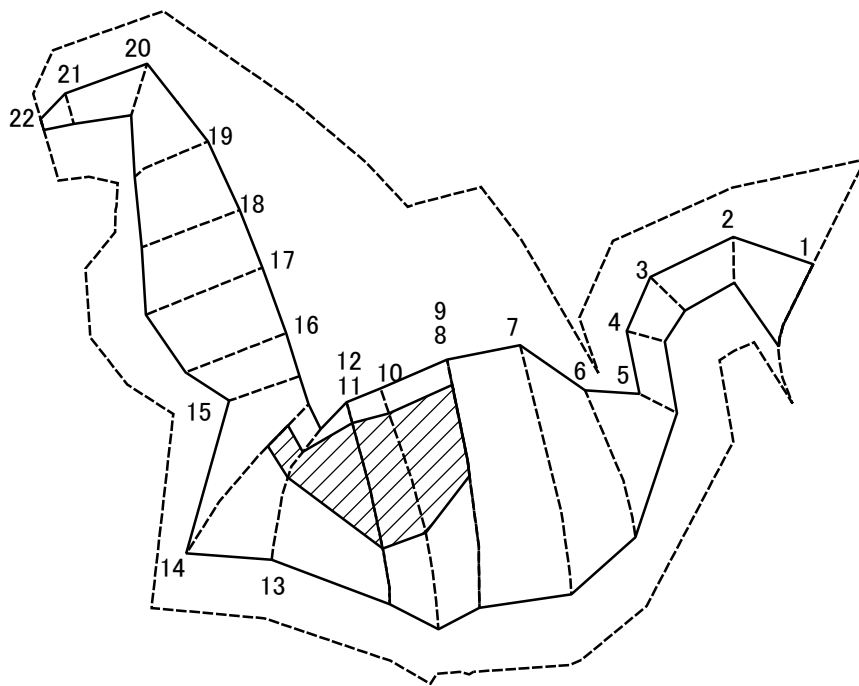
土砂災害特別警戒区域の区域区分図
(急傾斜地の崩壊に伴う土石等の移動により
建築物の地上部に作用すると想定される力)

土砂災害防止法施行令第二条の基準に該当する区域	
土砂災害防止法施行令第三条の基準に該当する区域	
それ以外の区域	

N	縮尺
1:2,000	

自然現象の種類	急傾斜地の崩壊	箇所番号	201-H20-1036-2
告示番号	神奈川県告示第251号	箇所名	湘南鷹取4丁目1-2
告示年月日	令和2年6月12日	所在地	横須賀市湘南鷹取4丁目及び湘南鷹取3丁目

土砂災害警戒区域等指定図(その2-3)



図中の数字は横断測線番号を示す

土砂災害特別警戒区域の区域区分図
 (急傾斜地の崩壊に伴う土石等の堆積により建築物の地上部に作用すると想定される力)

土砂災害防止法施行令第二条の基準に該当する区域



土砂災害防止法施行令第三条の基準に該当する区域



それ以外の区域



縮尺

1:2,000

自然現象の種類

急傾斜地の崩壊

告示番号

神奈川県告示第251号

告示年月日

令和2年6月12日

箇所番号

201-H20-1036-2

箇所名

湘南鷹取4丁目1-2

所在地

横須賀市湘南鷹取4丁目及び湘南鷹取3丁目

