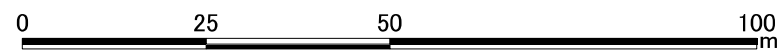
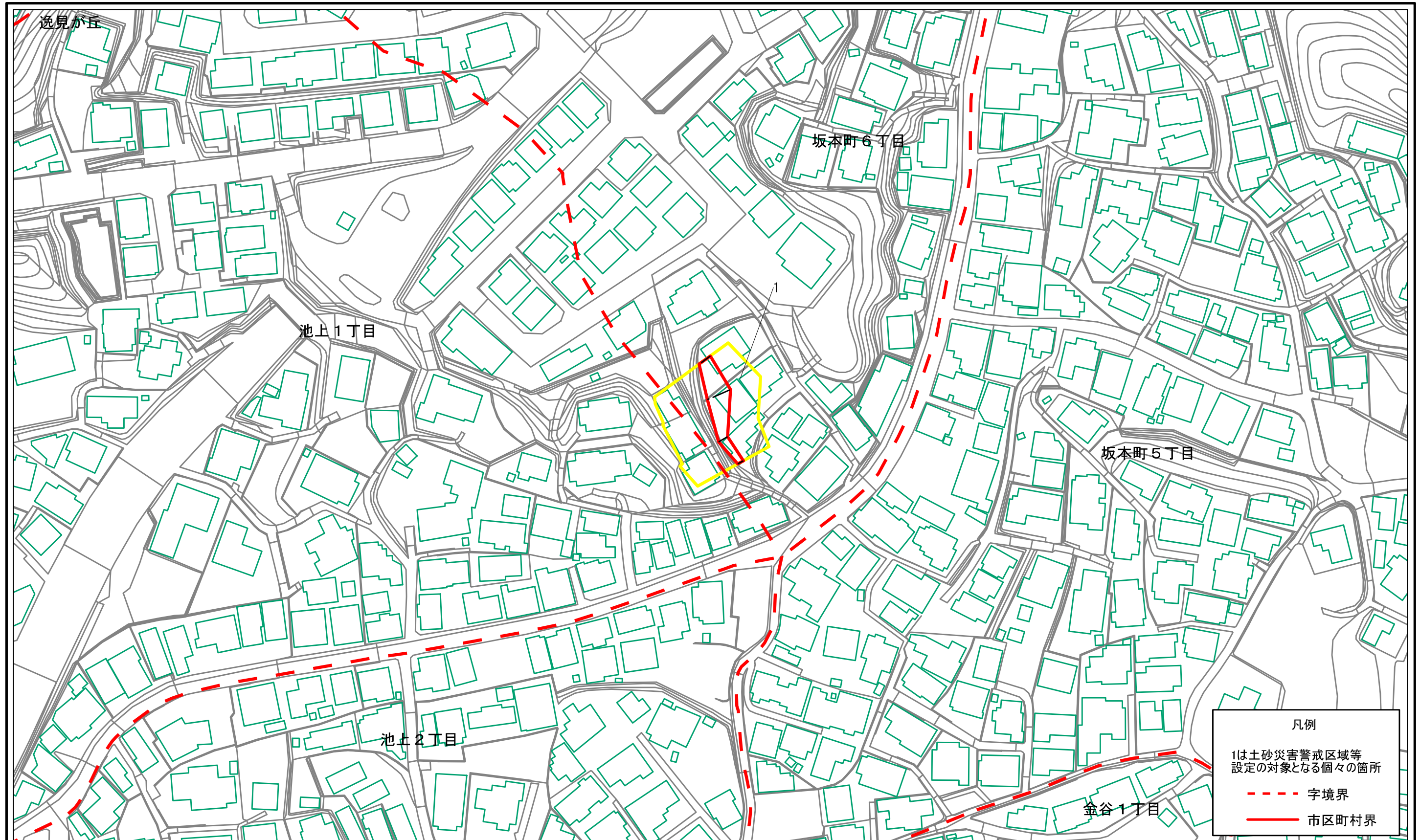


土砂災害警戒区域等指定図(その2-1)



土砂災害警戒区域・土砂災害特別警戒区域
区域図

土砂災害防止法施行令第2条の基準に該当する区域	
土砂災害防止法施行令第3条の基準に該当する区域	
それ以外の区域	


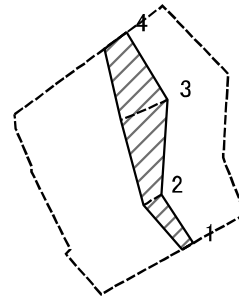
縮尺	1:1,000
----	---------

告示番号	神奈川県告示第107号
告示年月日	令和2年3月24日

自然現象の種類	急傾斜地の崩壊	箇所番号	201-H20-0637
箇所名	坂本町6丁目6	所在地	横須賀市坂本町6丁目 及び池上1丁目

凡例	
1は土砂災害警戒区域等 設定の対象となる個々の箇所	
	字境界
	市区町村界

土砂災害警戒区域等指定図(その2-2)



図中の数字は横断測線番号を示す

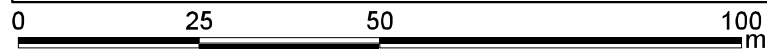

土砂災害特別警戒区域の区域区分図
(急傾斜地の崩壊に伴う土石等の移動により
建築物の地上部に作用すると想定される力)

土砂災害防止法施行令第二条の基準に該当する区域	
土砂災害防止法施行令第三条の基準に該当する区域	
それ以外の区域	

N
縮尺
1:1,000

自然現象の種類	急傾斜地の崩壊	箇所番号	201-H20-0637-01
告示番号	神奈川県告示第107号	箇所名	坂本町6丁目6-1
告示年月日	令和2年3月24日	所在地	横須賀市坂本町6丁目及び池上1丁目

土砂災害警戒区域等指定図(その2-3)



図中の数字は横断測線番号を示す

土砂災害特別警戒区域の区域区分図 (急傾斜地の崩壊に伴う土石等の堆積により建築物の地上部に作用すると想定される力)	土砂災害防止法施行令第二条の基準に該当する区域		N 縮尺 1:1,000	自然現象の種類	急傾斜地の崩壊	箇所番号	201-H20-0637-01
	土砂災害防止法施行令第三条の基準に該当する区域			告示番号	神奈川県告示第107号	箇所名	坂本町6丁目6-1
	それ以外の区域			告示年月日	令和2年3月24日	所在地	横須賀市坂本町6丁目及び池上1丁目

