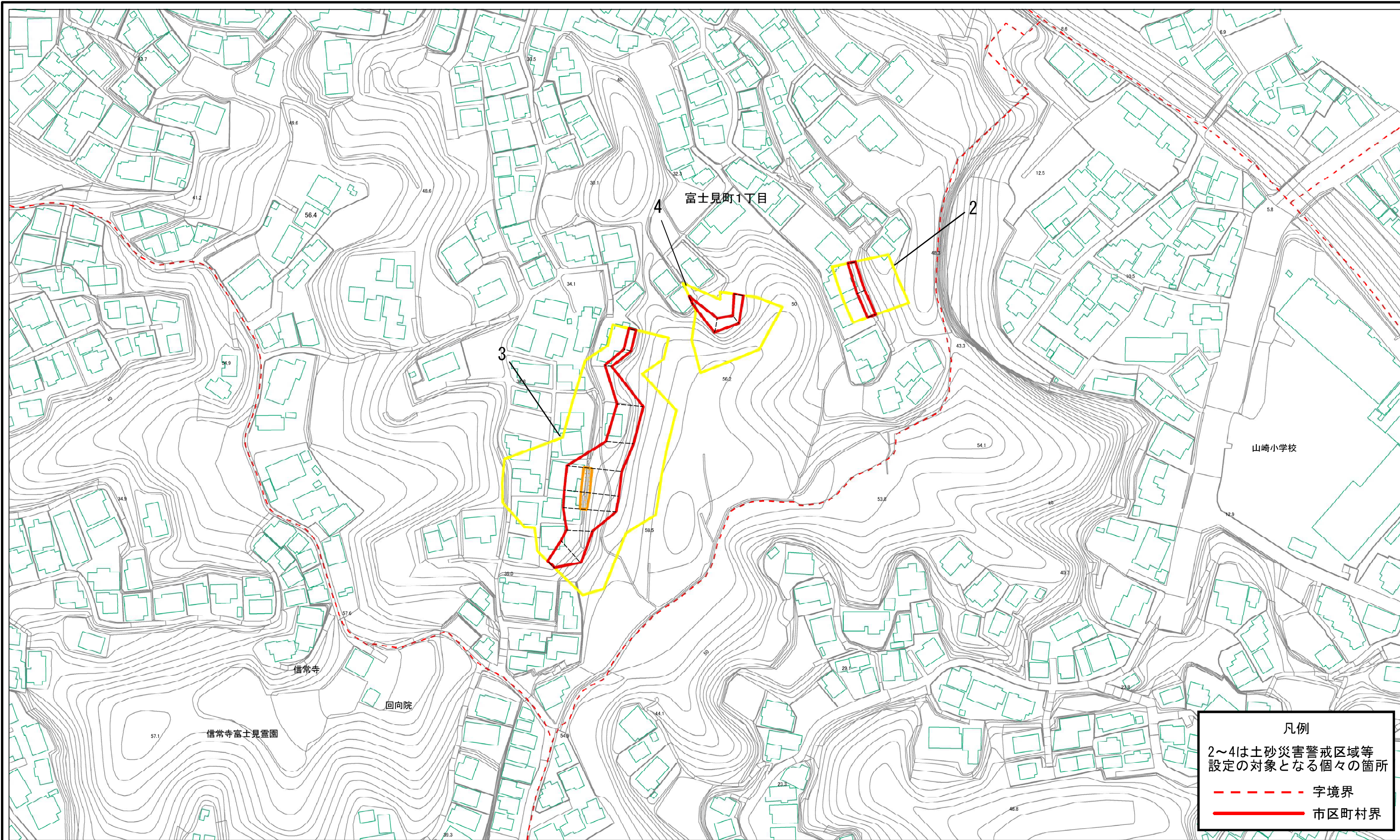


土砂災害警戒区域等指定図(その2-1)



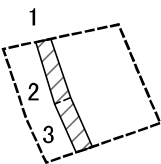
土砂災害警戒区域・土砂災害特別警戒区域
区域図

土砂災害防止法施行令第二条の基準に該当する区域	
土砂災害防止法 施行令第三条の 基準に該当する 区域	
それ以外の区域	

縮尺	1:1,500
----	---------

自然現象 の種類	急傾斜地の崩壊	箇所番号	201-H20-0502
告示番号	神奈川県告示第107号	箇所名	富士見町1丁目2
告示年月日	令和2年3月24日	所在地	横須賀市富士見町1丁目

土砂災害警戒区域等指定図(様式2-2)

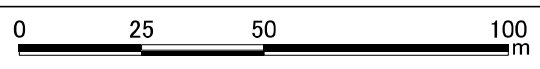
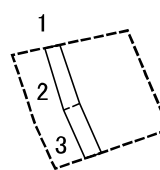


0 25 50 100
m

図中の数字は横断測線番号を示す

土砂災害特別警戒区域の区域区分図 (急傾斜地の崩壊に伴う土石等の移動により 建築物の地上部に作用すると想定される力)	土砂災害防止法施行令第二条の基準に該当する区域			<div>N</div> <div>縮尺</div> <div>1:1,500</div>	自然現象 の種類	急傾斜地の崩壊	箇所番号	201-H20-0502-02
	土砂災害防止法 施行令第三条の 基準に該当する 区域	土石等の(移動)高さが1m以下の場合、 土石等の移動による力が100kN/mを超える区域			告示番号	神奈川県告示第107号	箇所名	富士見町1丁目2-2
		それ以外の区域			告示年月日	令和2年3月24日	所在地	横須賀市富士見町1丁目

土砂災害警戒区域等の指定図(様式2-3)



図中の数字は横断測線番号を示す

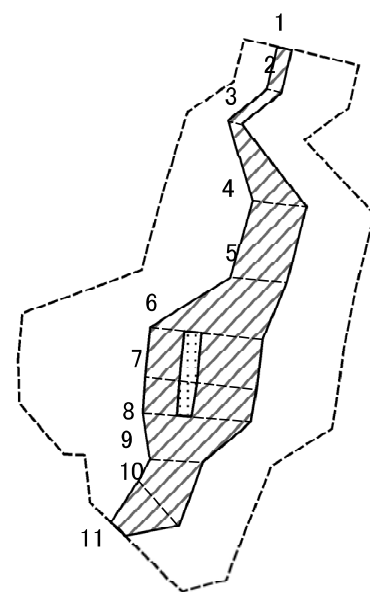
土砂災害特別警戒区域の区域区分図 (急傾斜地の崩壊に伴う土石等の堆積により 建築物の地上部に作用すると想定される力)	土砂災害防止法施行令第二条の基準に該当する区域			<div>N</div> <div>縮尺</div> <div>1:1,500</div>	自然現象の種類	急傾斜地の崩壊	箇所番号	201-H20-0502-02
	土砂災害防止法施行令第三条の基準に該当する区域	土石等の堆積の高さが3mを超える区域			告示番号	神奈川県告示第107号	箇所名	富士見町1丁目2-2
		それ以外の区域			告示年月日	令和2年3月24日	所在地	横須賀市富士見町1丁目

土砂災害警戒区域等指定図書(その3)

(1/1)

[illegible]

土砂災害警戒区域等指定図(様式2-2)

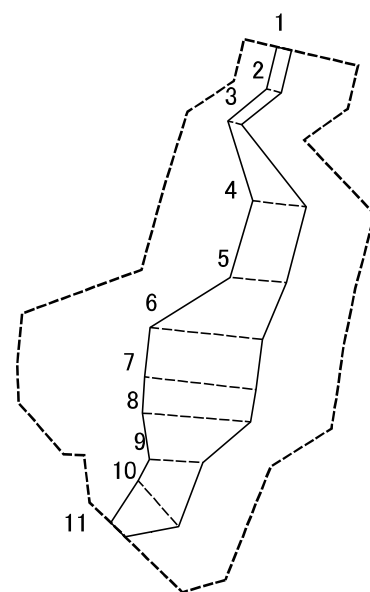


0 25 50 100
m

図中の数字は横断測線番号を示す

土砂災害特別警戒区域の区域区分図 (急傾斜地の崩壊に伴う土石等の移動により 建築物の地上部に作用すると想定される力)	土砂災害防止法施行令第二条の基準に該当する区域			 縮尺 1:1,500	自然現象 の種類	急傾斜地の崩壊	箇所番号	201-H20-0502-03
	土砂災害防止法 施行令第三条の 基準に該当する 区域	土石等の(移動)高さが1m以下の場合、 土石等の移動による力が100kN/mを超える区域			告示番号	神奈川県告示第107号	箇所名	富士見町1丁目2-3
		それ以外の区域			告示年月日	令和2年3月24日	所在地	横須賀市富士見町1丁目

土砂災害警戒区域等の指定図(様式2-3)



0 25 50 100
m

図中の数字は横断測線番号を示す

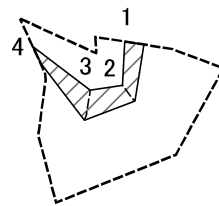
土砂災害特別警戒区域の区域区分図 (急傾斜地の崩壊に伴う土石等の堆積により 建築物の地上部に作用すると想定される力)	土砂災害防止法施行令第二条の基準に該当する区域			<div>N</div> <div>縮尺</div> <div>1:1,500</div>	自然現象 の種類	急傾斜地の崩壊	箇所番号	201-H20-0502-03
	土砂災害防止法 施行令第三条の 基準に該当する 区域	土石等の堆積の高さが3mを超える区域			告示番号	神奈川県告示第107号	箇所名	富士見町1丁目2-3
		それ以外の区域			告示年月日	令和2年3月24日	所在地	横須賀市富士見町1丁目

土砂災害警戒区域等指定図書(その3)

(1/1)

[illegible]

土砂災害警戒区域等指定図(様式2-2)

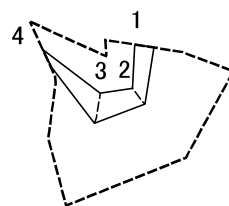


0 25 50 100
m

図中の数字は横断測線番号を示す

土砂災害特別警戒区域の区域区分図 (急傾斜地の崩壊に伴う土石等の移動により 建築物の地上部に作用すると想定される力)	土砂災害防止法施行令第二条の基準に該当する区域			<div>N</div> <div>縮尺</div> <div>1:1,500</div>	自然現象 の種類	急傾斜地の崩壊	箇所番号	201-H20-0502-04
	土砂災害防止法 施行令第三条の 基準に該当する 区域	土石等の(移動)高さが1m以下の場合、 土石等の移動による力が100kN/mを超える区域			告示番号	神奈川県告示第107号	箇所名	富士見町1丁目2-4
		それ以外の区域			告示年月日	令和2年3月24日	所在地	横須賀市富士見町1丁目

土砂災害警戒区域等の指定図(様式2-3)



0 25 50 100
m

図中の数字は横断測線番号を示す

土砂災害特別警戒区域の区域区分図 (急傾斜地の崩壊に伴う土石等の堆積により 建築物の地上部に作用すると想定される力)	土砂災害防止法施行令第二条の基準に該当する区域			<div>N</div> <div>縮尺</div> <div>1:1,500</div>	自然現象 の種類	急傾斜地の崩壊	箇所番号	201-H20-0502-04
	土砂災害防止法 施行令第三条の 基準に該当する 区域	土石等の堆積の高さが3mを超える区域			告示番号	神奈川県告示第107号	箇所名	富士見町1丁目2-4
		それ以外の区域			告示年月日	令和2年3月24日	所在地	横須賀市富士見町1丁目

土砂災害警戒区域等指定図書(その3)

(1/1)

[illegible]