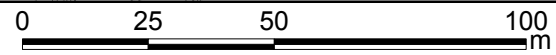
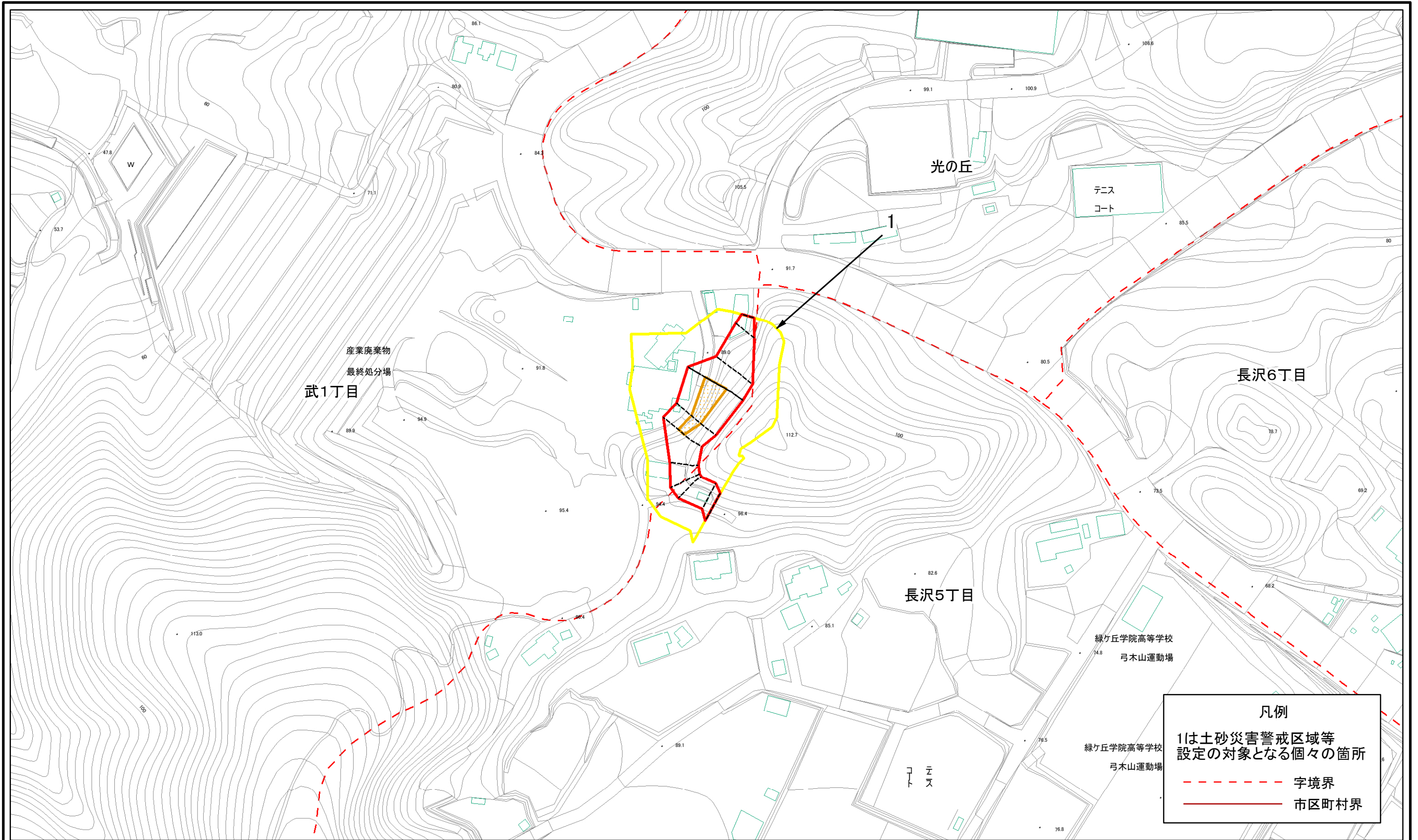


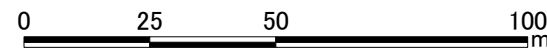
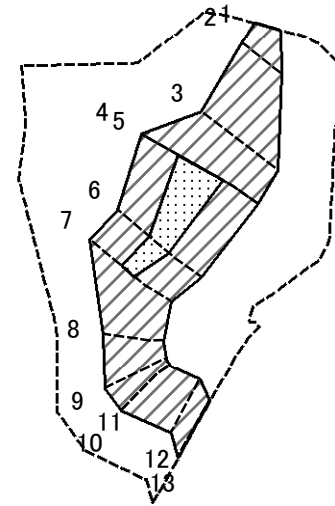
土砂災害警戒区域等指定図(その2-1)



| 凡例 | |
|-------|----------------------------|
| 1 | 土砂災害警戒区域等 設定の対象となる個々の箇所 |
| - - - | 字境界 |
| —— | 市区町村界 |

| | | | | | | | |
|----------------------------|-------------------------|--|--------------------|---------|-----------------|------|-----------------|
| 土砂災害警戒区域・土砂災害特別警戒区域 区域図 | 土砂災害防止法施行令第二条の基準に該当する区域 | | N 縮尺 1:1,500 | 自然現象の種類 | 急傾斜地の崩壊 | 箇所番号 | 201-H19-9009 |
| | 土砂災害防止法施行令第三条の基準に該当する区域 | | | 告示番号 | 神奈川県告示第 107 号 | 箇所名 | 武1丁目7 |
| | それ以外の区域 | | | 告示年月日 | 令和 2 年 3 月 24 日 | 所在地 | 横須賀市武1丁目及び長沢5丁目 |

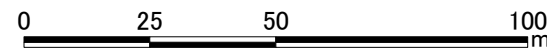
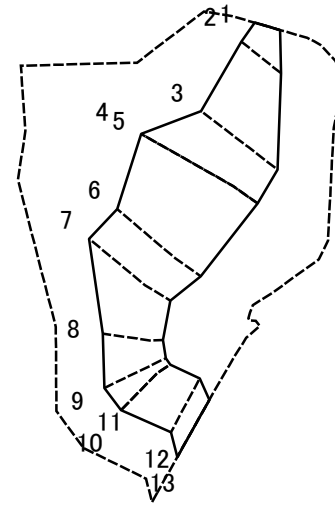
土砂災害警戒区域等指定図(その2-2)



図中の数字は横断測線番号を示す

| | | | | | | |
|---|-------------------------|--|---|---------|--------------|-----------------|
| 土砂災害特別警戒区域の区域区分図 (急傾斜地の崩壊に伴う土石等の移動により 建築物の地上部に作用すると想定される力) | 土砂災害防止法施行令第二条の基準に該当する区域 | | 自然現象の種類 急傾斜地の崩壊 告示番号 神奈川県告示第 107 号 告示年月日 令和 2 年 3 月 24 日 | 箇所番号 | 201-H19-9009 | |
| | 土砂災害防止法施行令第三条の基準に該当する区域 | | | 縮尺 | 箇所名 | 武 1 丁目 7 |
| | それ以外の区域 | | | 1:1,500 | 所在地 | 横須賀市武1丁目及び長沢5丁目 |

土砂災害警戒区域等指定図(その2-3)



図中の数字は横断測線番号を示す

| | | | | | | | |
|---|-------------------------|--|--------------------|---------|-------------|------|-----------------|
| 土砂災害特別警戒区域の区域区分図 (急傾斜地の崩壊に伴う土石等の堆積により 建築物の地上部に作用すると想定される力) | 土砂災害防止法施行令第二条の基準に該当する区域 | | N 縮尺 1:1,500 | 自然現象の種類 | 急傾斜地の崩壊 | 箇所番号 | 201-H19-9009 |
| | 土砂災害防止法施行令第三条の基準に該当する区域 | | | 告示番号 | 神奈川県告示第107号 | 箇所名 | 武1丁目7 |
| | それ以外の区域 | | | 告示年月日 | 令和2年3月24日 | 所在地 | 横須賀市武1丁目及び長沢5丁目 |

