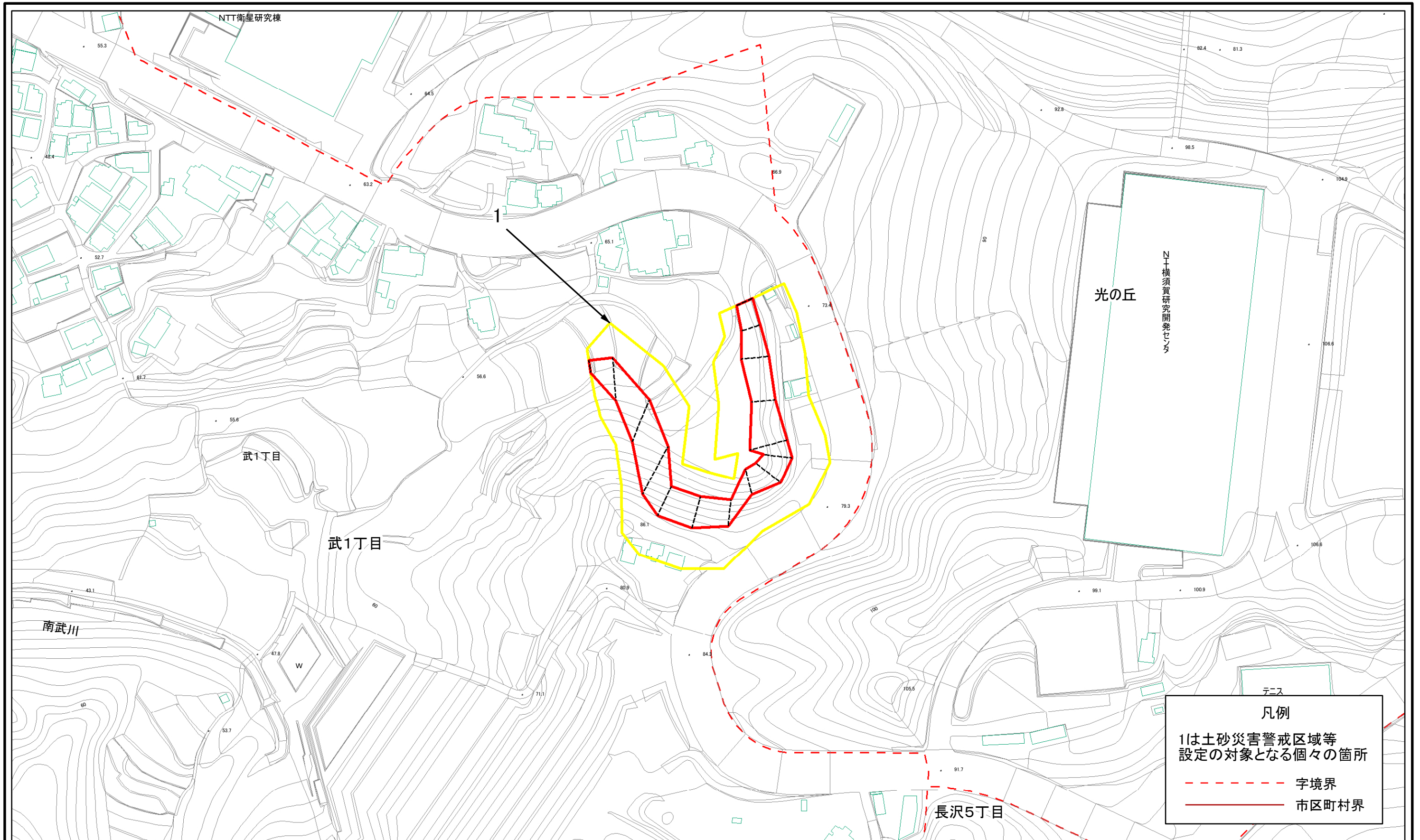
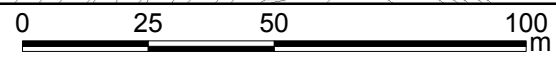


土砂災害警戒区域等指定図(その2-1)

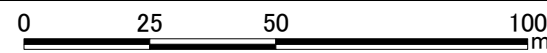
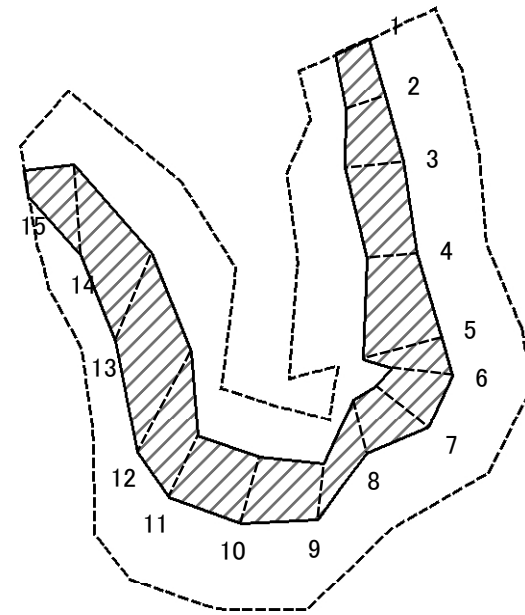


凡例
 1は土砂災害警戒区域等
 設定の対象となる個々の箇所
 - - - 字境界
 ——— 市区町村界



土砂災害警戒区域・土砂災害特別警戒区域 区域図	土砂災害防止法施行令第二条の基準に該当する区域		N	自然現象の種類	急傾斜地の崩壊	箇所番号	201-H19-9008
	土砂災害防止法施行令第三条の基準に該当する区域			告示番号	神奈川県告示第 107 号	箇所名	武1丁目6
	それ以外の区域			告示年月日	令和 2 年 3 月 24 日	所在地	横須賀市武1丁目
			縮尺	1:1,500			

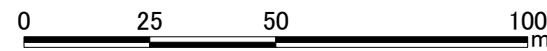
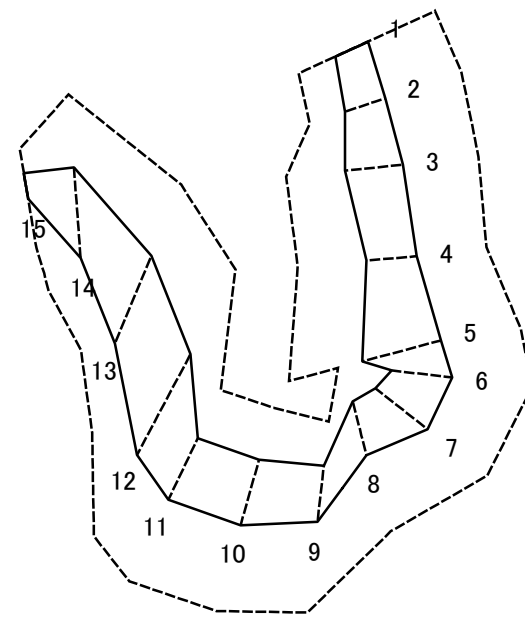
土砂災害警戒区域等指定図(その2-2)



図中の数字は横断測線番号を示す

土砂災害特別警戒区域の区域区分図 (急傾斜地の崩壊に伴う土石等の移動により 建築物の地上部に作用すると想定される力)	土砂災害防止法施行令第二条の基準に該当する区域		縮尺 1:1,500	自然現象の種類	急傾斜地の崩壊	箇所番号	201-H19-9008
	土砂災害防止法施行令第三条の基準に該当する区域			告示番号	神奈川県告示第 107 号	箇所名	武1丁目6
	それ以外の区域			告示年月日	令和 2 年 3 月 24 日	所在地	横須賀市武1丁目

土砂災害警戒区域等指定図(その2-3)



図中の数字は横断測線番号を示す

土砂災害特別警戒区域の区域区分図 (急傾斜地の崩壊に伴う土石等の堆積により 建築物の地上部に作用すると想定される力)	土砂災害防止法施行令第二条の基準に該当する区域		N 縮尺 1:1,500	自然現象の種類	急傾斜地の崩壊	箇所番号	201-H19-9008
	土砂災害防止法施行令第三条の基準に該当する区域			告示番号	神奈川県告示第107号	箇所名	武1丁目6
	それ以外の区域			告示年月日	令和2年3月24日	所在地	横須賀市武1丁目

土砂災害警戒区域等指定図書(その3)

横断測線の区間	土石等の移動により建築物の地上部に作用すると想定される力				土石等の堆積により建築物の地上部に作用すると想定される力				横断測線の区間	土石等の移動により建築物の地上部に作用すると想定される力				土石等の堆積により建築物の地上部に作用すると想定される力			
	土石等の(移動)高さが1m以下の場合、土石等の移動による力が100kN/m ² を超える区域		それ以外の区域		土石等の堆積の高さが3mを超える区域		それ以外の区域			土石等の(移動)高さが1m以下の場合、土石等の移動による力が100kN/m ² を超える区域		それ以外の区域		土石等の堆積の高さが3mを超える区域		それ以外の区域	
	力の大きさのうち最大のもの(kN/m ²)	土石等の高さ(m)	力の大きさのうち最大のもの(kN/m ²)	土石等の高さ(m)	力の大きさのうち最大のもの(kN/m ²)	土石等の高さ(m)	力の大きさのうち最大のもの(kN/m ²)	土石等の高さ(m)		力の大きさのうち最大のもの(kN/m ²)	土石等の高さ(m)	力の大きさのうち最大のもの(kN/m ²)	土石等の高さ(m)	力の大きさのうち最大のもの(kN/m ²)	土石等の高さ(m)	力の大きさのうち最大のもの(kN/m ²)	土石等の高さ(m)
1 ~ 2	-	-	73.70	0.75	-	-	13.26	2.04	~								
2 ~ 3	-	-	84.51	0.75	-	-	12.70	1.96	~								
3 ~ 4	-	-	84.51	0.75	-	-	14.16	2.18	~								
4 ~ 5	-	-	100.00	0.75	-	-	14.61	2.25	~								
5 ~ 6	-	-	100.00	0.75	-	-	14.61	2.25	~								
6 ~ 7	-	-	89.96	0.75	-	-	15.81	2.44	~								
7 ~ 8	-	-	89.96	0.75	-	-	15.81	2.44	~								
8 ~ 9	-	-	83.59	0.75	-	-	11.98	1.85	~								
9 ~ 10	-	-	87.74	0.75	-	-	10.68	1.65	~								
10 ~ 11	-	-	87.74	0.75	-	-	10.68	1.65	~								
11 ~ 12	-	-	100.00	0.75	-	-	12.76	1.97	~								
12 ~ 13	-	-	100.00	0.75	-	-	12.78	1.97	~								
13 ~ 14	-	-	96.12	0.75	-	-	12.78	1.97	~								
14 ~ 15	-	-	94.45	0.75	-	-	12.75	1.97	~								
~									~								
~									~								
~									~								
~									~								
~									~								
~									~								
~									~								
~									~								
~									~								
~									~								
~									~								
~									~								

建築物の構造の規制に必要な衝撃に関する事項	自然現象の種類	急傾斜地の崩壊	箇所番号	201-H19-9008
	告示番号	神奈川県告示第 107 号	箇所名	武1丁目6
	告示年月日	令和 2 年 3 月 24 日	所在地	横須賀市武1丁目