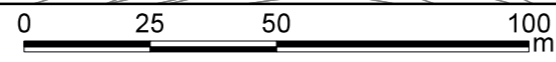
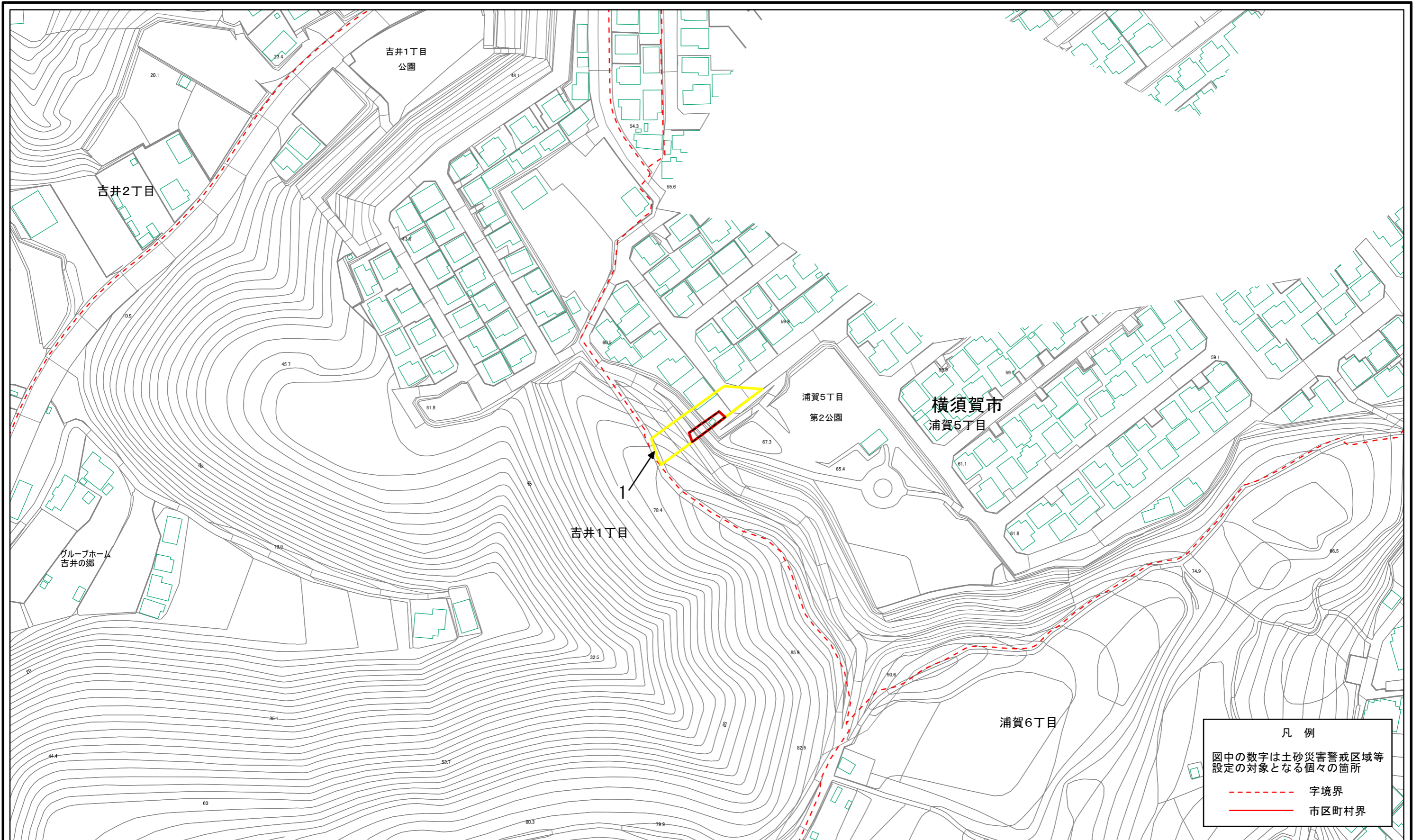
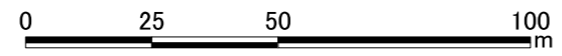
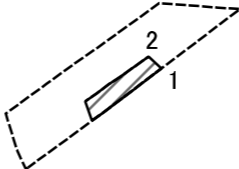



土砂災害警戒区域等指定図(その2-1)



| 土砂災害警戒区域・土砂災害特別警戒区域 区域図 | | 土砂災害防止法施行令第二条の基準に該当する区域 | | 自然現象の種類 | | 箇所番号 | |
|----------------------------|--|---|--|---------|------|--------------|--|
| | | 土砂等の(移動)高さが1m以下の場合、土砂等の移動による力が100kN/m ² を超える区域 | | 急傾斜地の崩壊 | 箇所番号 | 201-H19-6069 | |
| | | 土砂等の堆積の高さが3mを超える区域 | | 告示番号 | 箇所名 | 浦賀5丁目5 | |
| | | それ以外の区域 | | 告示年月日 | 所在地 | 横須賀市浦賀5丁目 | |
| | | | | 縮尺 | | | |
| | | | | 1:1,500 | | | |

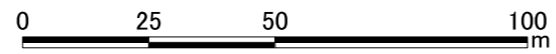

土砂災害警戒区域等指定図(その2-2)



図中の数字は横断測線番号を示す

| | | | | | | | |
|---|-------------------------|--|------------------------|---------|---------|-----------|----------------|
| 土砂災害特別警戒区域の区域区分図 (急傾斜地の崩壊に伴う土石等の移動により 建築物の地上部に作用すると想定される力) | 土砂災害防止法施行令第二条の基準に該当する区域 | | N 縮尺 1:1,500 | 自然現象の種類 | 急傾斜地の崩壊 | 箇所番号 | 201-H19-6069-1 |
| | 土砂災害防止法施行令第三条の基準に該当する区域 | | | 告示番号 | | 箇所名 | 浦賀5丁目5-1 |
| | それ以外の区域 | | 告示年月日 | | 所在地 | 横須賀市浦賀5丁目 | |

土砂災害警戒区域等指定図(その2-3)



図中の数字は横断測線番号を示す

| | | | | | | | |
|---|-------------------------|--|--------------------|---------|---------|------|----------------|
| 土砂災害特別警戒区域の区域区分図 (急傾斜地の崩壊に伴う土石等の堆積により 建築物の地上部に作用すると想定される力) | 土砂災害防止法施行令第二条の基準に該当する区域 | | N 縮尺 1:1,500 | 自然現象の種類 | 急傾斜地の崩壊 | 箇所番号 | 201-H19-6069-1 |
| | 土砂災害防止法施行令第三条の基準に該当する区域 | | | 告示番号 | | 箇所名 | 浦賀5丁目5-1 |
| | それ以外の区域 | | | 告示年月日 | | 所在地 | 横須賀市浦賀5丁目 |

