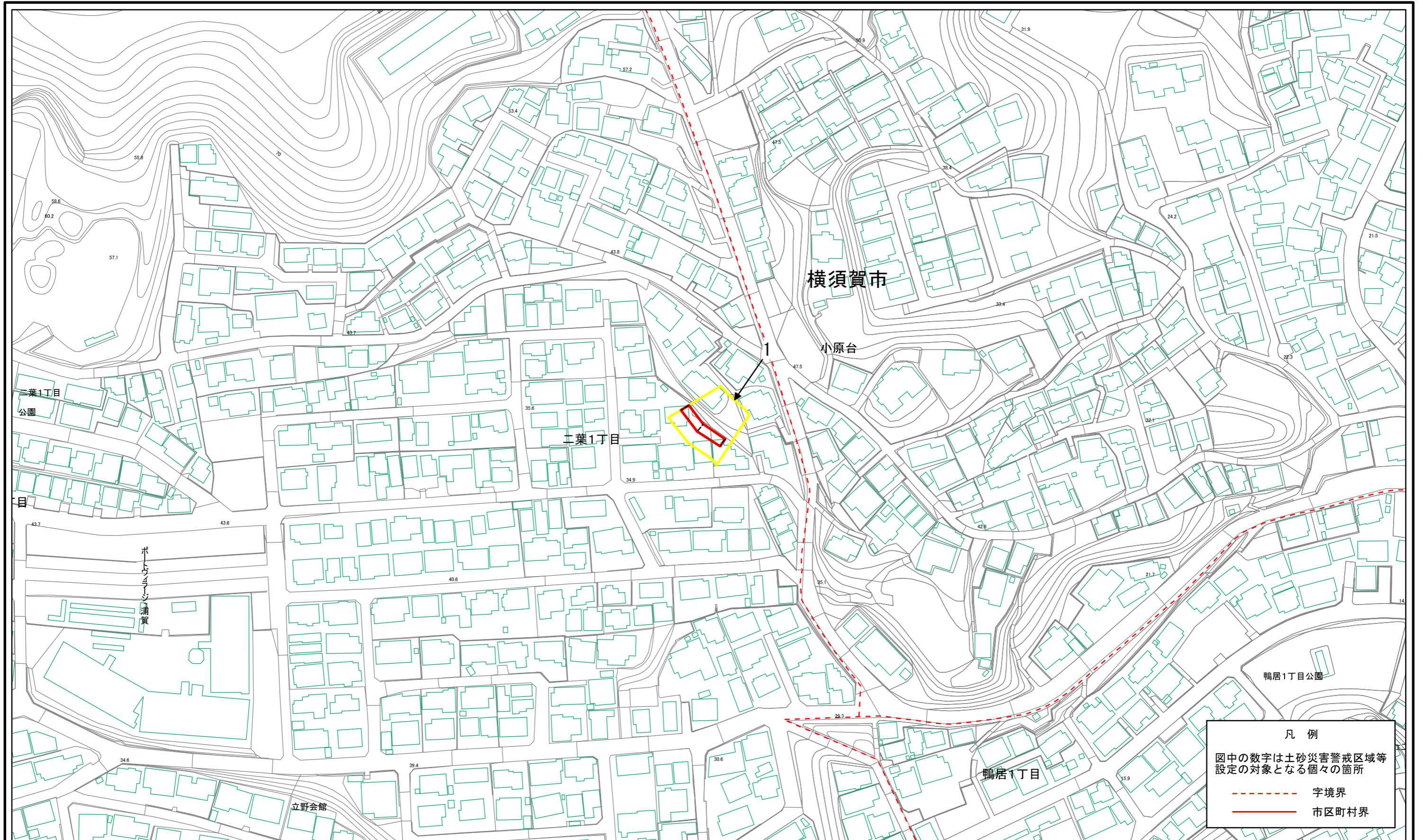


# 土砂災害警戒区域等指定図(その2-1)

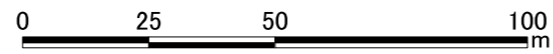
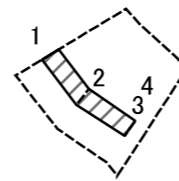


凡例  
 図中の数字は土砂災害警戒区域等  
 設定の対象となる個々の箇所  
 - - - 字境界  
 ——— 市区町村界

0 25 50 100 m

土砂災害警戒区域・土砂災害特別警戒区域 区域図	土砂災害防止法施行令第二条の基準に該当する区域		N 縮尺 1:1,500	自然現象の種類	急傾斜地の崩壊	箇所番号	201-H18-6045
	土砂災害防止法施行令第三条の基準に該当する区域			告示番号		箇所名	二葉1丁目3
	それ以外の区域		告示年月日		所在地	横須賀市二葉1丁目	

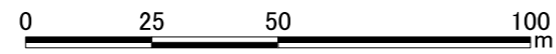
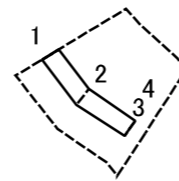

# 土砂災害警戒区域等指定図(その2-2)



図中の数字は横断測線番号を示す

<b>土砂災害特別警戒区域の区域区分図</b> (急傾斜地の崩壊に伴う土石等の移動により 建築物の地上部に作用すると想定される力)	土砂災害防止法施行令第二条の基準に該当する区域		N 	自然現象の種類	急傾斜地の崩壊	箇所番号	201-H18-6045-1
	土砂災害防止法施行令第三条の基準に該当する区域			告示番号		箇所名	二葉1丁目3-1
	それ以外の区域		縮尺	1:1,500	告示年月日	所在地	横須賀市二葉1丁目

# 土砂災害警戒区域等指定図(その2-3)



図中の数字は横断測線番号を示す

<b>土砂災害特別警戒区域の区域区分図</b> (急傾斜地の崩壊に伴う土石等の堆積により 建築物の地上部に作用すると想定される力)	土砂災害防止法施行令第二条の基準に該当する区域		N  縮尺 1:1,500	自然現象の種類	急傾斜地の崩壊	箇所番号	201-H18-6045-1
	土砂災害防止法施行令第三条の基準に該当する区域			告示番号		箇所名	二葉1丁目3-1
	それ以外の区域			告示年月日		所在地	横須賀市二葉1丁目

