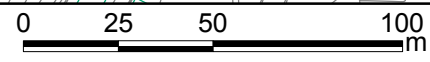
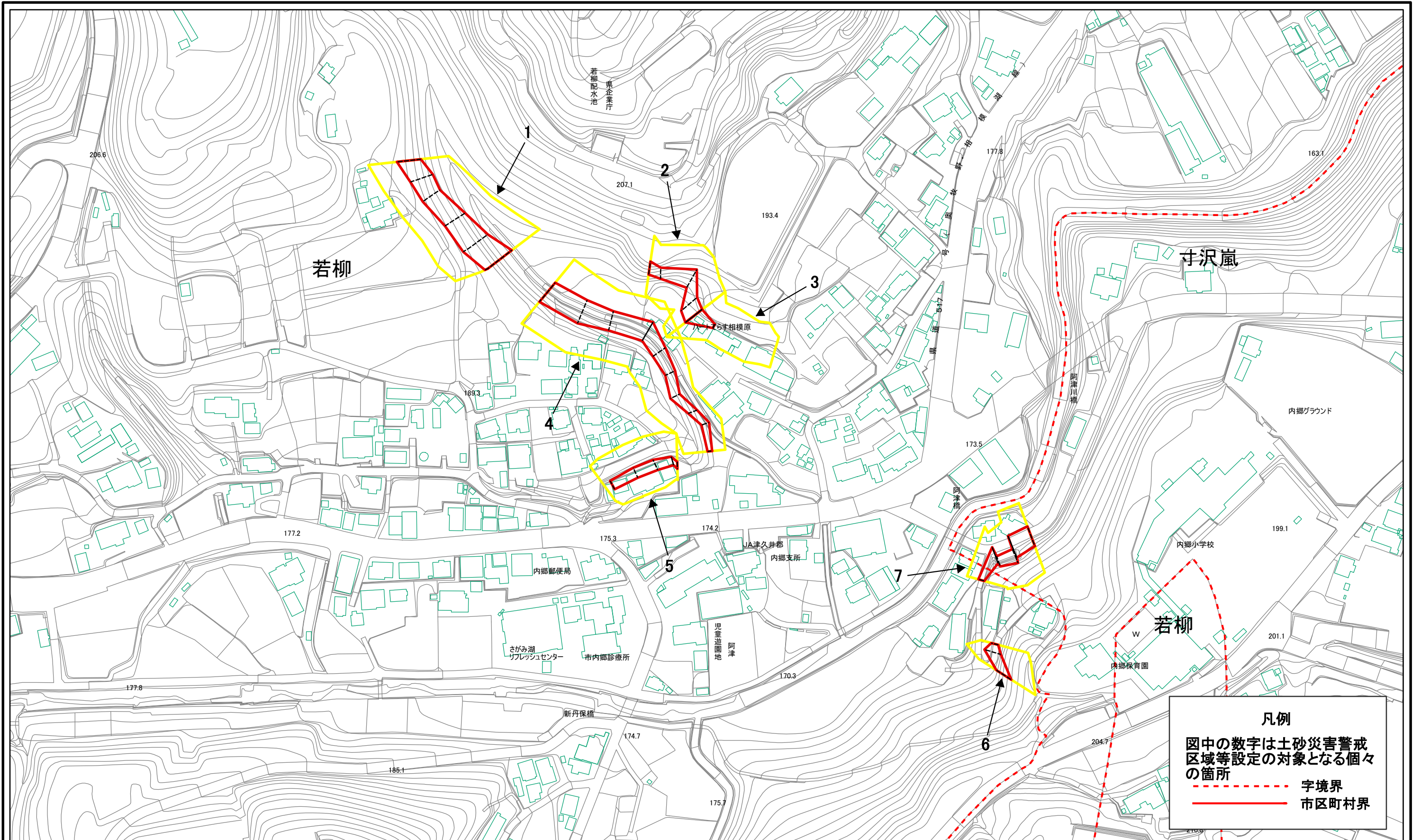


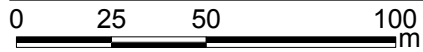
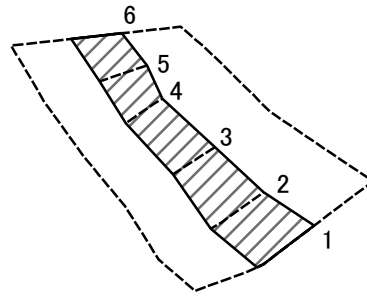
# 土砂災害警戒区域等指定図(その2-1)



**凡例**  
 図中の数字は土砂災害警戒区域等設定の対象となる個々の箇所  
 - - - 字境界  
 ——— 市区町村界

|                            |                         |  |                    |         |             |      |               |
|----------------------------|-------------------------|--|--------------------|---------|-------------|------|---------------|
| 土砂災害警戒区域・土砂災害特別警戒区域<br>区域図 | 土砂災害防止法施行令第二条の基準に該当する区域 |  | N<br>縮尺<br>1:2,000 | 自然現象の種類 | 急傾斜地の崩壊     | 箇所番号 | 151-H25-54019 |
|                            | 土砂災害防止法施行令第三条の基準に該当する区域 |  |                    | 告示番号    | 神奈川県告示第410号 | 箇所名  | 若柳19          |
|                            | それ以外の区域                 |  |                    | 告示年月日   | 令和3年5月25日   | 所在地  | 相模原市緑区若柳及び寸沢嵐 |

# 土砂災害警戒区域等指定図(その2-2)



図中の数字は横断測線番号を示す

土砂災害特別警戒区域の区域区分図  
(急傾斜地の崩壊に伴う土石等の移動により  
建築物の地上部に作用すると想定される力)

土砂災害防止法施行令第二条の基準に該当する区域



土砂災害防止法  
施行令第三条の  
基準に該当する  
区域

土石等の(移動)高さが1m以下の場合、  
土石等の移動による力が100kN/mを超える区域



それ以外の区域



N  
縮尺  
1:2,000

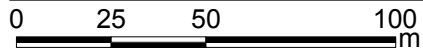
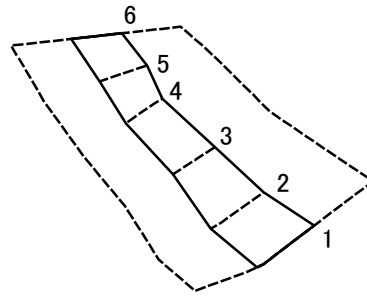
自然現象  
の種類  
告示番号  
告示年月日

急傾斜地の崩壊  
神奈川県告示第410号  
令和3年5月25日

箇所番号  
箇所名  
所在地

151-H25-54019-1  
若柳19-1  
相模原市緑区若柳及び寸沢嵐

# 土砂災害警戒区域等指定図(その2-3)



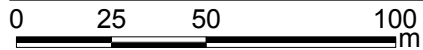
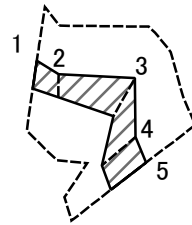
図中の数字は横断測線番号を示す

土砂災害特別警戒区域の区域区分図  
(急傾斜地の崩壊に伴う土石等の堆積により  
建築物の地上部に作用すると想定される力)

|                         |  |         |         |             |      |                 |
|-------------------------|--|---------|---------|-------------|------|-----------------|
| 土砂災害防止法施行令第二条の基準に該当する区域 |  | N<br>↑  | 自然現象の種類 | 急傾斜地の崩壊     | 箇所番号 | 151-H25-54019-1 |
| 土砂災害防止法施行令第三条の基準に該当する区域 |  |         | 告示番号    | 神奈川県告示第410号 | 箇所名  | 若柳19-1          |
| それ以外の区域                 |  | 縮尺      | 告示年月日   | 令和3年5月25日   | 所在地  | 相模原市緑区若柳及びび寸沢嵐  |
|                         |  | 1:2,000 |         |             |      |                 |



# 土砂災害警戒区域等指定図(その2-2)



図中の数字は横断測線番号を示す

土砂災害特別警戒区域の区域区分図  
(急傾斜地の崩壊に伴う土石等の移動により  
建築物の地上部に作用すると想定される力)

土砂災害防止法施行令第二条の基準に該当する区域



土砂災害防止法  
施行令第三条の  
基準に該当する  
区域

土石等の(移動)高さが1m以下の場合、  
土石等の移動による力が100kN/mを超える区域



それ以外の区域



縮尺

1:2,000

自然現象  
の種類

急傾斜地の崩壊

告示番号

神奈川県告示第410号

告示年月日

令和3年5月25日

箇所番号

151-H25-54019-2

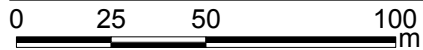
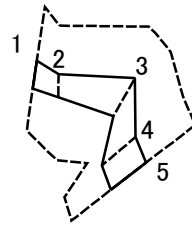
箇所名

若柳19-2

所在地

相模原市緑区若柳及び寸沢嵐

# 土砂災害警戒区域等指定図(その2-3)



図中の数字は横断測線番号を示す

土砂災害特別警戒区域の区域区分図  
(急傾斜地の崩壊に伴う土石等の堆積により  
建築物の地上部に作用すると想定される力)

土砂災害防止法施行令第二条の基準に該当する区域



自然現象  
の種類

急傾斜地の崩壊

箇所番号

151-H25-54019-2

土砂災害防止法  
施行令第三条の  
基準に該当する  
区域

土石等の堆積の高さが3mを超える区域



縮尺

告示番号

神奈川県告示第410号

箇所名

若柳19-2

それ以外の区域



1:2,000

告示年月日

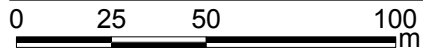
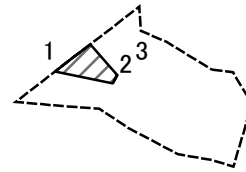
令和3年5月25日

所在地

相模原市緑区若柳及び寸沢嵐



# 土砂災害警戒区域等指定図(その2-2)

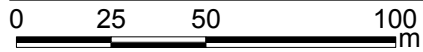
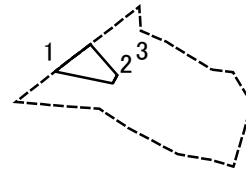


図中の数字は横断測線番号を示す

|   |                         |  |                    |         |             |      |                 |
|---|-------------------------|--|--------------------|---------|-------------|------|-----------------|
| <b>土砂災害特別警戒区域の区域区分図</b><br>(急傾斜地の崩壊に伴う土石等の移動により建築物の地上部に作用すると想定される力) | 土砂災害防止法施行令第二条の基準に該当する区域 |  | N<br>縮尺<br>1:2,000 | 自然現象の種類 | 急傾斜地の崩壊     | 箇所番号 | 151-H25-54019-3 |
|   | 土砂災害防止法施行令第三条の基準に該当する区域 |  |                    | 告示番号    | 神奈川県告示第410号 | 箇所名  | 若柳19-3          |
|   | それ以外の区域                 |  |                    | 告示年月日   | 令和3年5月25日   | 所在地  | 相模原市緑区若柳及び寸沢嵐   |



# 土砂災害警戒区域等指定図(その2-3)



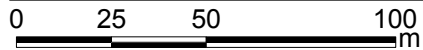
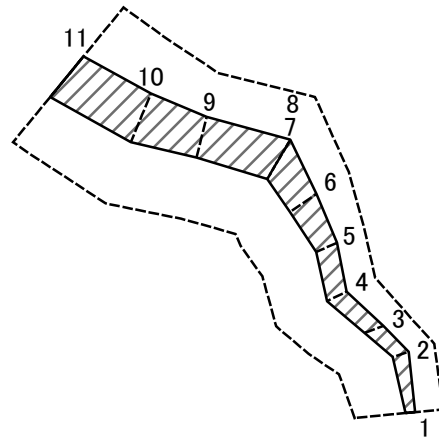
図中の数字は横断測線番号を示す

土砂災害特別警戒区域の区域区分図  
(急傾斜地の崩壊に伴う土石等の堆積により  
建築物の地上部に作用すると想定される力)

|                         |  |                    |         |             |      |                 |
|-------------------------|--|--------------------|---------|-------------|------|-----------------|
| 土砂災害防止法施行令第二条の基準に該当する区域 |  | N<br>縮尺<br>1:2,000 | 自然現象の種類 | 急傾斜地の崩壊     | 箇所番号 | 151-H25-54019-3 |
| 土砂災害防止法施行令第三条の基準に該当する区域 |  |                    | 告示番号    | 神奈川県告示第410号 | 箇所名  | 若柳19-3          |
| それ以外の区域                 |  |                    | 告示年月日   | 令和3年5月25日   | 所在地  | 相模原市緑区若柳及び寸沢嵐   |



# 土砂災害警戒区域等指定図(その2-2)



図中の数字は横断測線番号を示す

土砂災害特別警戒区域の区域区分図  
(急傾斜地の崩壊に伴う土石等の移動により  
建築物の地上部に作用すると想定される力)

土砂災害防止法施行令第二条の基準に該当する区域



自然現象  
の種類

急傾斜地の崩壊

箇所番号

151-H25-54019-4

土砂災害防止法  
施行令第三条の  
基準に該当する  
区域

土石等の(移動)高さが1m以下の場合、  
土石等の移動による力が100kN/mを超える区域



縮尺

告示番号

神奈川県告示第410号

箇所名

若柳19-4

区域

それ以外の区域



1:2,000

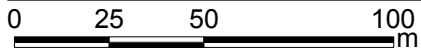
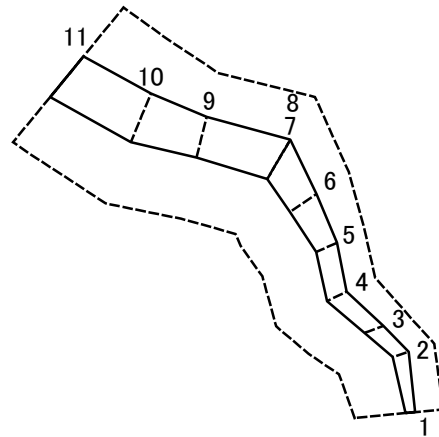
告示年月日

令和3年5月25日

所在地

相模原市緑区若柳及び寸沢嵐

# 土砂災害警戒区域等指定図(その2-3)



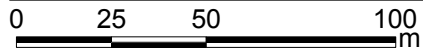
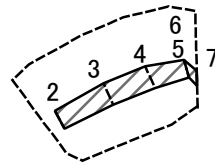
図中の数字は横断測線番号を示す

**土砂災害特別警戒区域の区域区分図**  
 (急傾斜地の崩壊に伴う土石等の堆積により  
 建築物の地上部に作用すると想定される力)

|                                     |                         |  |                    |             |             |      |                 |
|-------------------------------------|-------------------------|--|--------------------|-------------|-------------|------|-----------------|
| 土砂災害防止法<br>施行令第三条の<br>基準に該当する<br>区域 | 土砂災害防止法施行令第二条の基準に該当する区域 |  | N<br>縮尺<br>1:2,000 | 自然現象<br>の種類 | 急傾斜地の崩壊     | 箇所番号 | 151-H25-54019-4 |
|                                     | 土石等の堆積の高さが3mを超える区域      |  |                    | 告示番号        | 神奈川県告示第410号 | 箇所名  | 若柳19-4          |
|                                     | それ以外の区域                 |  |                    | 告示年月日       | 令和3年5月25日   | 所在地  | 相模原市緑区若柳及び寸沢嵐   |



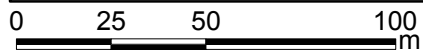
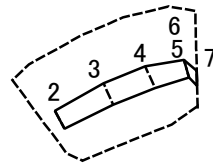
# 土砂災害警戒区域等指定図(その2-2)



図中の数字は横断測線番号を示す

|   |                         |  |                    |         |             |      |                 |
|---|-------------------------|--|--------------------|---------|-------------|------|-----------------|
| <b>土砂災害特別警戒区域の区域区分図</b><br>(急傾斜地の崩壊に伴う土石等の移動により建築物の地上部に作用すると想定される力) | 土砂災害防止法施行令第二条の基準に該当する区域 |  | N<br>縮尺<br>1:2,000 | 自然現象の種類 | 急傾斜地の崩壊     | 箇所番号 | 151-H25-54019-5 |
|   | 土砂災害防止法施行令第三条の基準に該当する区域 |  |                    | 告示番号    | 神奈川県告示第410号 | 箇所名  | 若柳19-5          |
|   | それ以外の区域                 |  |                    | 告示年月日   | 令和3年5月25日   | 所在地  | 相模原市緑区若柳及び寸沢嵐   |

# 土砂災害警戒区域等指定図(その2-3)



図中の数字は横断測線番号を示す

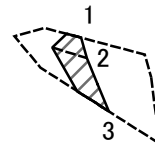
**土砂災害特別警戒区域の区域区分図**  
 (急傾斜地の崩壊に伴う土石等の堆積により建築物の地上部に作用すると想定される力)

|                                     |                         |  |                    |         |             |      |                 |
|-------------------------------------|-------------------------|--|--------------------|---------|-------------|------|-----------------|
| 土砂災害防止法<br>施行令第三条の<br>基準に該当する<br>区域 | 土砂災害防止法施行令第二条の基準に該当する区域 |  | N<br>縮尺<br>1:2,000 | 自然現象の種類 | 急傾斜地の崩壊     | 箇所番号 | 151-H25-54019-5 |
|                                     | 土石等の堆積の高さが3mを超える区域      |  |                    | 告示番号    | 神奈川県告示第410号 | 箇所名  | 若柳19-5          |
|                                     | それ以外の区域                 |  |                    | 告示年月日   | 令和3年5月25日   | 所在地  | 相模原市緑区若柳及び寸沢嵐   |





# 土砂災害警戒区域等指定図(その2-2)



0 25 50 100  
m

図中の数字は横断測線番号を示す

土砂災害特別警戒区域の区域区分図  
(急傾斜地の崩壊に伴う土石等の移動により  
建築物の地上部に作用すると想定される力)

土砂災害防止法施行令第二条の基準に該当する区域



自然現象  
の種類

急傾斜地の崩壊

箇所番号

151-H25-54019-6

土砂災害防止法  
施行令第三条の  
基準に該当する  
区域

土石等の(移動)高さが1m以下の場合、  
土石等の移動による力が100kN/mを超える区域



縮尺

告示番号

神奈川県告示第410号

箇所名

若柳19-6

それ以外の区域



1:2,000

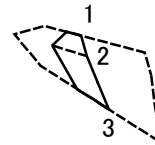
告示年月日

令和3年5月25日

所在地

相模原市緑区若柳及び寸沢嵐

# 土砂災害警戒区域等指定図(その2-3)



0 25 50 100  
m

図中の数字は横断測線番号を示す

土砂災害特別警戒区域の区域区分図  
(急傾斜地の崩壊に伴う土石等の堆積により  
建築物の地上部に作用すると想定される力)

土砂災害防止法施行令第二条の基準に該当する区域



自然現象  
の種類

急傾斜地の崩壊

箇所番号

151-H25-54019-6

土砂災害防止法  
施行令第三条の  
基準に該当する  
区域

土石等の堆積の高さが3mを超える区域



縮尺

告示番号

神奈川県告示第410号

箇所名

若柳19-6

それ以外の区域



1:2,000

告示年月日

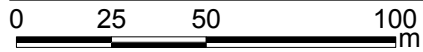
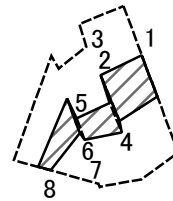
令和3年5月25日

所在地

相模原市緑区若柳及び寸沢嵐



# 土砂災害警戒区域等指定図(その2-2)



図中の数字は横断測線番号を示す

土砂災害特別警戒区域の区域区分図  
(急傾斜地の崩壊に伴う土石等の移動により  
建築物の地上部に作用すると想定される力)

土砂災害防止法施行令第二条の基準に該当する区域



土砂災害防止法  
施行令第三条の  
基準に該当する  
区域

土石等の(移動)高さが1m以下の場合、  
土石等の移動による力が100kN/mを超える区域



それ以外の区域



縮尺

1:2,000

自然現象  
の種類

急傾斜地の崩壊

告示番号

神奈川県告示第410号

告示年月日

令和3年5月25日

箇所番号

151-H25-54019-7

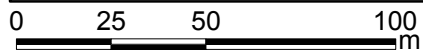
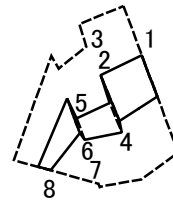
箇所名

若柳19-7

所在地

相模原市緑区若柳及び寸沢嵐

# 土砂災害警戒区域等指定図(その2-3)



図中の数字は横断測線番号を示す

**土砂災害特別警戒区域の区域区分図**  
 (急傾斜地の崩壊に伴う土石等の堆積により建築物の地上部に作用すると想定される力)

|                                     |                         |  |                    |         |             |      |                 |
|-------------------------------------|-------------------------|--|--------------------|---------|-------------|------|-----------------|
| 土砂災害防止法<br>施行令第三条の<br>基準に該当する<br>区域 | 土砂災害防止法施行令第二条の基準に該当する区域 |  | N<br>縮尺<br>1:2,000 | 自然現象の種類 | 急傾斜地の崩壊     | 箇所番号 | 151-H25-54019-7 |
|                                     | 土石等の堆積の高さが3mを超える区域      |  |                    | 告示番号    | 神奈川県告示第410号 | 箇所名  | 若柳19-7          |
|                                     | それ以外の区域                 |  |                    | 告示年月日   | 令和3年5月25日   | 所在地  | 相模原市緑区若柳及び寸沢嵐   |

