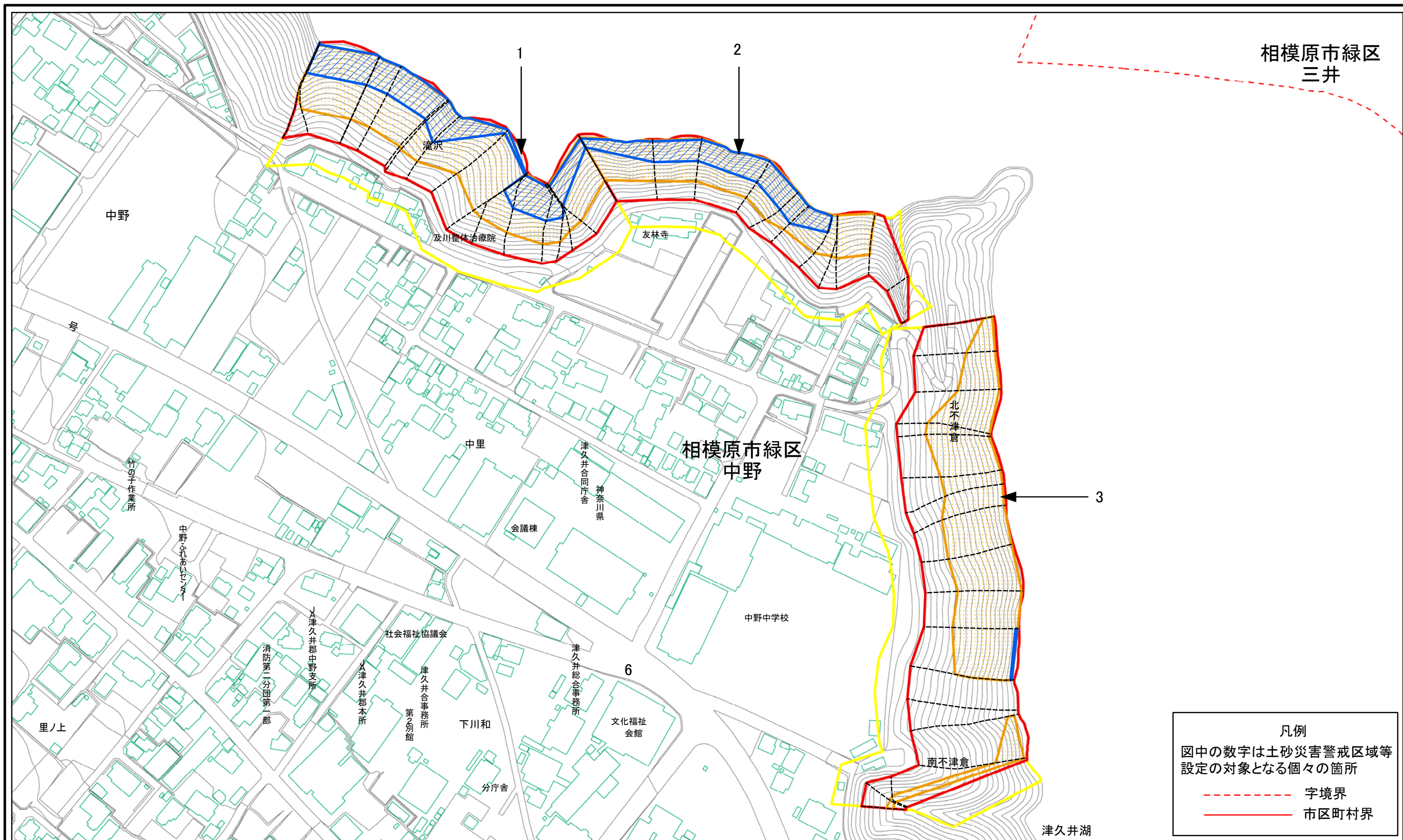


土砂災害警戒区域等指定図(その2-1)



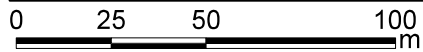
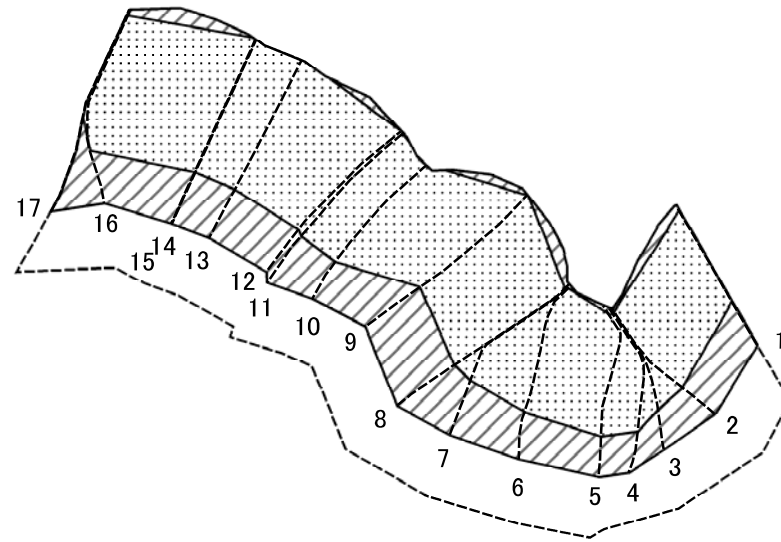
凡例
 図中の数字は土砂災害警戒区域等
 設定の対象となる個々の箇所
 - - - 字境界
 ——— 市区町村界

0 25 50 100 m

土砂災害警戒区域・土砂災害特別警戒区域 区域図

土砂災害防止法施行令第二条の基準に該当する区域		N 縮尺 1:2,000	自然現象の種類	急傾斜地の崩壊	箇所番号	151-H24-41102
土砂災害防止法施行令第三条の基準に該当する区域			告示番号	神奈川県告示第410号	箇所名	中野2
土砂等の(移動)高さが1m以下の場合、土砂等の移動による力が100kN/mを超える区域			告示年月日	令和3年5月8日	所在地	相模原市緑区中野
土砂等の堆積の高さが3mを超える区域						
それ以外の区域						

土砂災害警戒区域等指定図(その2-2)

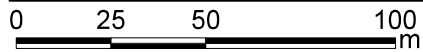
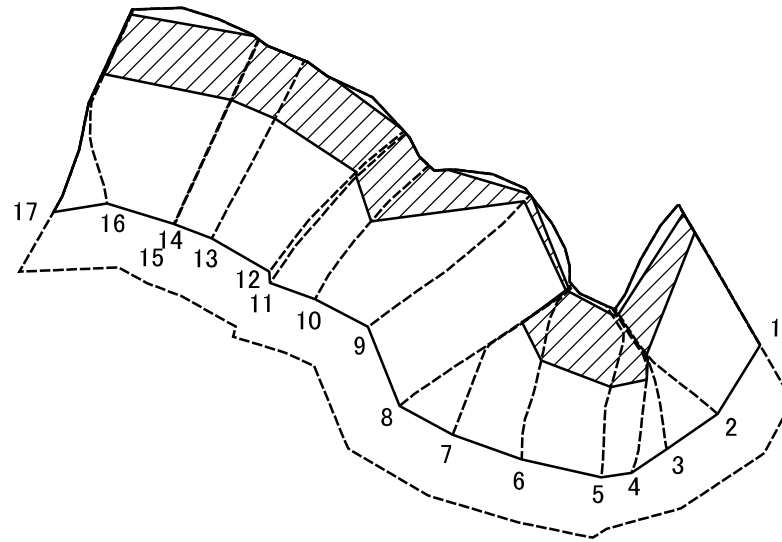


図中の数字は横断測線番号を示す

土砂災害特別警戒区域の区域区分図
(急傾斜地の崩壊に伴う土石等の移動により
建築物の地上部に作用すると想定される力)

土砂災害防止法施行令第二条の基準に該当する区域		N 縮尺 1:2,000	自然現象の種類	急傾斜地の崩壊	箇所番号	151-H24-41102-1
土砂災害防止法施行令第三条の基準に該当する区域			告示番号	神奈川県告示第410号	箇所名	中野2-1
それ以外の区域			告示年月日	令和3年5月25日	所在地	相模原市緑区中野

土砂災害警戒区域等指定図(その2-3)



図中の数字は横断測線番号を示す

土砂災害特別警戒区域の区域区分図
(急傾斜地の崩壊に伴う土石等の堆積により
建築物の地上部に作用すると想定される力)

土砂災害防止法施行令第二条の基準に該当する区域



自然現象
の種類

急傾斜地の崩壊

箇所番号

151-H24-41102-1

土砂災害防止法
施行令第三条の
基準に該当する
区域

土石等の堆積の高さが3mを超える区域



縮尺

告示番号

神奈川県告示第410号

箇所名

中野2-1

それ以外の区域

それ以外の区域



1:2,000

告示年月日

令和3年5月25日

所在地

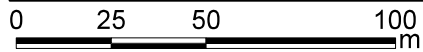
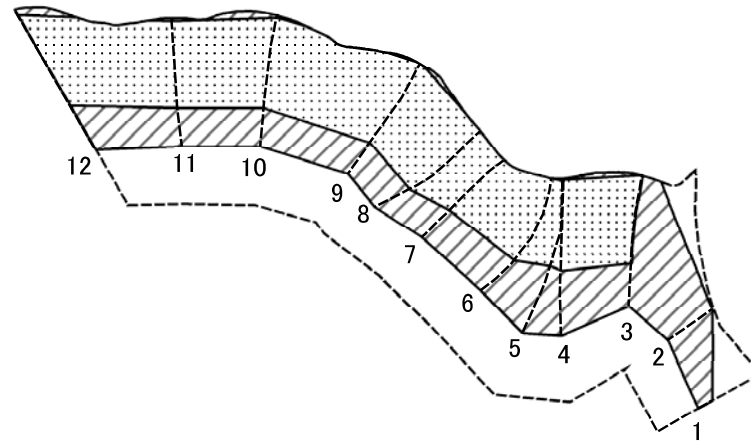
相模原市緑区中野

土砂災害警戒区域等指定図書(その3)

横断測線の区間	土石等の移動により建築物の地上部に作用すると想定される力				土石等の堆積により建築物の地上部に作用すると想定される力				横断測線の区間	土石等の移動により建築物の地上部に作用すると想定される力				土石等の堆積により建築物の地上部に作用すると想定される力			
	土石等の(移動)高さが1m以下の場合、土石等の移動による力が100kN/m ² を超える区域		それ以外の区域		土石等の堆積の高さが3mを超える区域		それ以外の区域			土石等の(移動)高さが1m以下の場合、土石等の移動による力が100kN/m ² を超える区域		それ以外の区域		土石等の堆積の高さが3mを超える区域		それ以外の区域	
	力の大きさのうち最大のもの(kN/m ²)	土石等の高さ(m)	力の大きさのうち最大のもの(kN/m ²)	土石等の高さ(m)	力の大きさのうち最大のもの(kN/m ²)	土石等の高さ(m)	力の大きさのうち最大のもの(kN/m ²)	土石等の高さ(m)		力の大きさのうち最大のもの(kN/m ²)	土石等の高さ(m)	力の大きさのうち最大のもの(kN/m ²)	土石等の高さ(m)	力の大きさのうち最大のもの(kN/m ²)	土石等の高さ(m)	力の大きさのうち最大のもの(kN/m ²)	土石等の高さ(m)
1 ~ 2	122.02	0.75	100.00	0.75	17.31	3.24	16.05	3.00	~								
2 ~ 3	122.70	0.75	100.00	0.75	17.43	3.26	16.05	3.00	~								
3 ~ 4	122.70	0.75	100.00	0.75	17.43	3.26	16.05	3.00	~								
4 ~ 5	123.40	0.75	100.00	0.75	20.21	3.78	16.05	3.00	~								
5 ~ 6	123.40	0.75	100.00	0.75	20.21	3.78	16.05	3.00	~								
6 ~ 7	119.45	0.75	100.00	0.75	18.67	3.49	16.05	3.00	~								
7 ~ 8	114.57	0.75	100.00	0.75	18.67	3.49	16.05	3.00	~								
8 ~ 9	111.36	0.75	100.00	0.75	18.32	3.42	16.05	3.00	~								
9 ~ 10	121.84	0.75	100.00	0.75	19.77	3.69	16.05	3.00	~								
10 ~ 11	121.84	0.75	100.00	0.75	19.77	3.69	16.05	3.00	~								
11 ~ 12	116.98	0.75	100.00	0.75	18.96	3.54	16.05	3.00	~								
12 ~ 13	116.98	0.75	100.00	0.75	18.96	3.54	16.05	3.00	~								
13 ~ 14	115.71	0.75	100.00	0.75	18.79	3.51	16.05	3.00	~								
14 ~ 15	115.11	0.75	100.00	0.75	18.72	3.50	16.05	3.00	~								
15 ~ 16	116.04	0.75	100.00	0.75	18.84	3.52	16.05	3.00	~								
16 ~ 17	116.04	0.75	100.00	0.75	18.84	3.52	16.05	3.00	~								
~									~								
~									~								
~									~								
~									~								
~									~								
~									~								
~									~								
~									~								
~									~								
~									~								
~									~								
~									~								

建築物の構造の規制に必要な衝撃に関する事項	自然現象の種類	急傾斜地の崩壊	箇所番号	151-H24-41102-1
	告示番号	神奈川県告示第410号	箇所名	中野2-1
	告示年月日	令和3年5月25日	所在地	相模原市緑区中野

土砂災害警戒区域等指定図(その2-2)



図中の数字は横断測線番号を示す

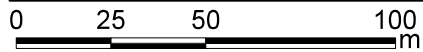
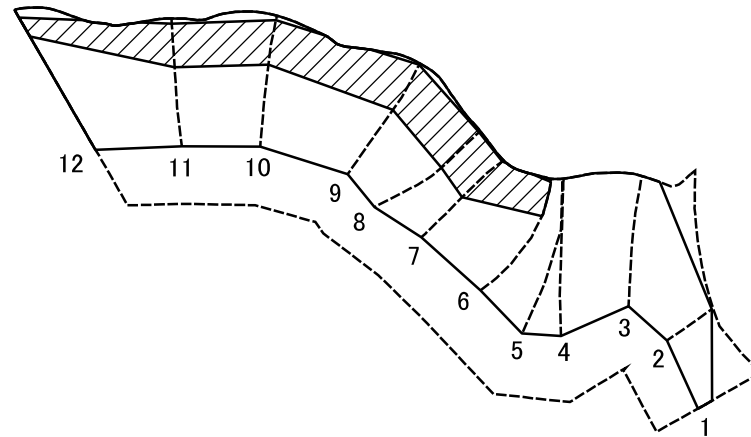
土砂災害特別警戒区域の区域区分図
(急傾斜地の崩壊に伴う土石等の移動により
建築物の地上部に作用すると想定される力)

土砂災害防止法施行令第二条の基準に該当する区域	
土砂災害防止法施行令第三条の基準に該当する区域	
それ以外の区域	

N	
縮尺	1:2,000

自然現象の種類	急傾斜地の崩壊	箇所番号	151-H24-41102-2
告示番号	神奈川県告示第410号	箇所名	中野2-2
告示年月日	令和3年5月25日	所在地	相模原市緑区中野

土砂災害警戒区域等指定図(その2-3)



図中の数字は横断測線番号を示す

土砂災害特別警戒区域の区域区分図
(急傾斜地の崩壊に伴う土石等の堆積により
建築物の地上部に作用すると想定される力)

土砂災害防止法施行令第二条の基準に該当する区域



自然現象
の種類

急傾斜地の崩壊

箇所番号

151-H24-41102-2

土砂災害防止法
施行令第三条の
基準に該当する
区域

土石等の堆積の高さが3mを超える区域



縮尺

告示番号

神奈川県告示第410号

箇所名

中野2-2

それ以外の区域



1:2,000

告示年月日

令和3年5月25日

所在地

相模原市緑区中野

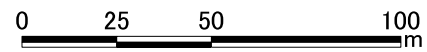
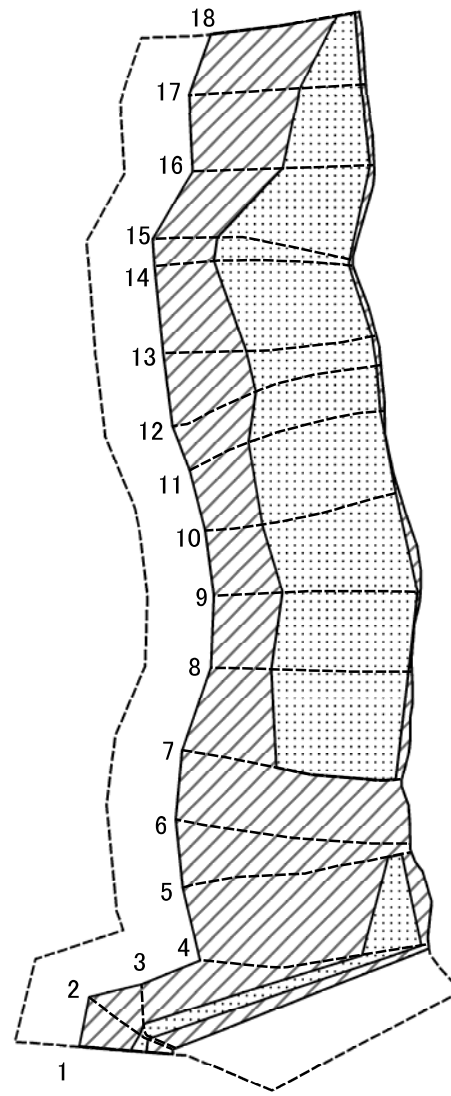
土砂災害警戒区域等指定図書(その3)

(1/1)

横断測線の区間	土石等の移動により建築物の地上部に作用すると想定される力				土石等の堆積により建築物の地上部に作用すると想定される力				横断測線の区間	土石等の移動により建築物の地上部に作用すると想定される力				土石等の堆積により建築物の地上部に作用すると想定される力			
	土石等の(移動)高さが1m以下の場合、土石等の移動による力が100kN/m ² を超える区域		それ以外の区域		土石等の堆積の高さが3mを超える区域		それ以外の区域			土石等の(移動)高さが1m以下の場合、土石等の移動による力が100kN/m ² を超える区域		それ以外の区域		土石等の堆積の高さが3mを超える区域		それ以外の区域	
	力の大きさのうち最大のもの (kN/m ²)	土石等の高さ (m)	力の大きさのうち最大のもの (kN/m ²)	土石等の高さ (m)	力の大きさのうち最大のもの (kN/m ²)	土石等の高さ (m)	力の大きさのうち最大のもの (kN/m ²)	土石等の高さ (m)		力の大きさのうち最大のもの (kN/m ²)	土石等の高さ (m)	力の大きさのうち最大のもの (kN/m ²)	土石等の高さ (m)	力の大きさのうち最大のもの (kN/m ²)	土石等の高さ (m)	力の大きさのうち最大のもの (kN/m ²)	土石等の高さ (m)
1 ~ 2	-	-	87.33	0.75	-	-	15.65	2.92	~								
2 ~ 3	-	-	100.00	0.75	-	-	16.05	3.00	~								
3 ~ 4	120.39	0.75	100.00	0.75	-	-	16.05	3.00	~								
4 ~ 5	110.94	0.75	100.00	0.75	-	-	15.87	2.97	~								
5 ~ 6	119.46	0.75	100.00	0.75	-	-	16.05	3.00	~								
6 ~ 7	121.60	0.75	100.00	0.75	18.75	3.50	16.05	3.00	~								
7 ~ 8	123.29	0.75	100.00	0.75	18.75	3.50	16.05	3.00	~								
8 ~ 9	123.44	0.75	100.00	0.75	18.62	3.48	16.05	3.00	~								
9 ~ 10	123.44	0.75	100.00	0.75	18.54	3.46	16.05	3.00	~								
10 ~ 11	123.30	0.75	100.00	0.75	18.48	3.45	16.05	3.00	~								
11 ~ 12	122.95	0.75	100.00	0.75	18.48	3.45	16.05	3.00	~								
~									~								
~									~								
~									~								
~									~								
~									~								
~									~								
~									~								
~									~								
~									~								
~									~								
~									~								
~									~								
~									~								
~									~								
~									~								
~									~								
~									~								
~									~								

建築物の構造の規制に必要な衝撃に関する事項	自然現象の種類	急傾斜地の崩壊	箇所番号	151-H24-41102-2
	告示番号	神奈川県告示第410号	箇所名	中野2-2
	告示年月日	令和3年5月25日	所在地	相模原市緑区中野

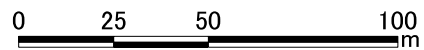
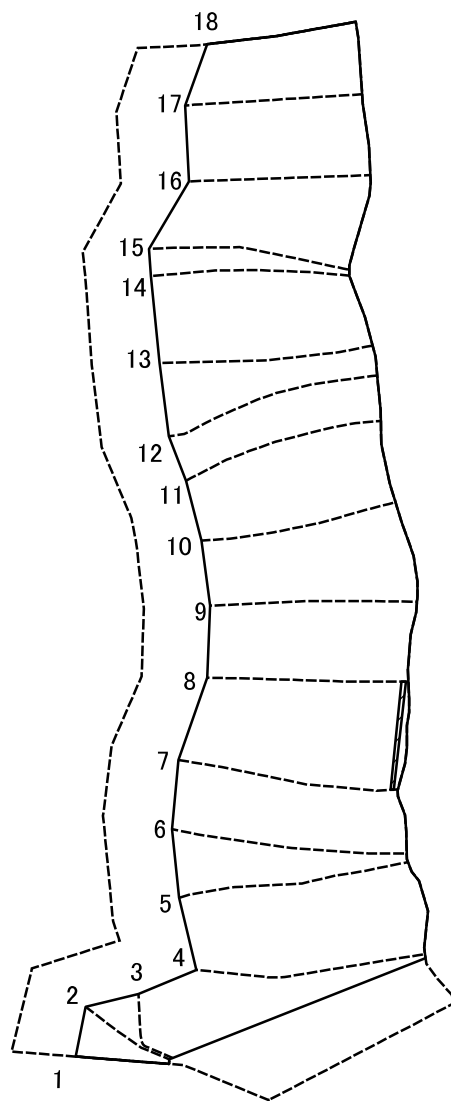
土砂災害警戒区域等指定図(その2-2)



図中の数字は横断測線番号を示す

土砂災害特別警戒区域の区域区分図 (急傾斜地の崩壊に伴う土石等の移動により 建築物の地上部に作用すると想定される力)	土砂災害防止法施行令第二条の基準に該当する区域		N 縮尺 1:2,000	自然現象の種類	急傾斜地の崩壊	箇所番号	151-H24-41102-3
	土砂災害防止法施行令第三条の基準に該当する区域			告示番号	神奈川県告示第410号	箇所名	中野2-3
	それ以外の区域			告示年月日	令和3年5月8日	所在地	相模原市緑区中野

土砂災害警戒区域等指定図(その2-3)



図中の数字は横断測線番号を示す

土砂災害特別警戒区域の区域区分図 (急傾斜地の崩壊に伴う土石等の堆積により 建築物の地上部に作用すると想定される力)	土砂災害防止法施行令第二条の基準に該当する区域		N 縮尺 1:2,000	自然現象の種類	急傾斜地の崩壊	箇所番号	151-H24-41102-3
	土砂災害防止法施行令第三条の基準に該当する区域			告示番号	神奈川県告示第410号	箇所名	中野2-3
	それ以外の区域			告示年月日	令和3年5月8日	所在地	相模原市緑区中野

土砂災害警戒区域等指定図書(その3)

横断測線の区間	土石等の移動により建築物の地上部に作用すると想定される力				土石等の堆積により建築物の地上部に作用すると想定される力				横断測線の区間	土石等の移動により建築物の地上部に作用すると想定される力				土石等の堆積により建築物の地上部に作用すると想定される力			
	土石等の(移動)高さが1m以下の場合、土石等の移動による力が100kN/m ² を超える区域		それ以外の区域		土石等の堆積の高さが3mを超える区域		それ以外の区域			土石等の(移動)高さが1m以下の場合、土石等の移動による力が100kN/m ² を超える区域		それ以外の区域		土石等の堆積の高さが3mを超える区域		それ以外の区域	
	力の大きさのうち最大のもの (kN/m ²)	土石等の高さ (m)	力の大きさのうち最大のもの (kN/m ²)	土石等の高さ (m)	力の大きさのうち最大のもの (kN/m ²)	土石等の高さ (m)	力の大きさのうち最大のもの (kN/m ²)	土石等の高さ (m)		力の大きさのうち最大のもの (kN/m ²)	土石等の高さ (m)	力の大きさのうち最大のもの (kN/m ²)	土石等の高さ (m)	力の大きさのうち最大のもの (kN/m ²)	土石等の高さ (m)	力の大きさのうち最大のもの (kN/m ²)	土石等の高さ (m)
1 ~ 2	105.40	0.75	100.00	0.75	-	-	12.34	2.31	~								
2 ~ 3	108.37	0.75	100.00	0.75	-	-	13.40	2.50	~								
3 ~ 4	108.37	0.75	100.00	0.75	-	-	15.04	2.81	~								
4 ~ 5	100.90	0.75	100.00	0.75	-	-	15.04	2.81	~								
5 ~ 6	-	-	100.00	0.75	-	-	15.00	2.80	~								
6 ~ 7	-	-	100.00	0.75	-	-	16.05	3.00	~								
7 ~ 8	113.62	0.75	100.00	0.75	18.57	3.47	16.05	3.00	~								
8 ~ 9	113.62	0.75	100.00	0.75	-	-	16.05	3.00	~								
9 ~ 10	114.77	0.75	100.00	0.75	-	-	16.05	3.00	~								
10 ~ 11	114.77	0.75	100.00	0.75	-	-	16.05	3.00	~								
11 ~ 12	111.84	0.75	100.00	0.75	-	-	16.05	3.00	~								
12 ~ 13	107.45	0.75	100.00	0.75	-	-	16.05	3.00	~								
13 ~ 14	113.83	0.75	100.00	0.75	-	-	16.04	3.00	~								
14 ~ 15	113.83	0.75	100.00	0.75	-	-	16.04	3.00	~								
15 ~ 16	111.99	0.75	100.00	0.75	-	-	15.87	2.97	~								
16 ~ 17	105.74	0.75	100.00	0.75	-	-	15.41	2.88	~								
17 ~ 18	102.99	0.75	100.00	0.75	-	-	15.23	2.85	~								
~									~								
~									~								
~									~								
~									~								
~									~								
~									~								
~									~								
~									~								
~									~								
~									~								
~									~								
~									~								
~									~								
建築物の構造の規制に必要な衝撃に関する事項	自然現象の種類	急傾斜地の崩壊			箇所番号	151-H24-41102-3											
	告示番号	神奈川県告示第410号			箇所名	中野2-3											
	告示年月日	令和3年5月25日			所在地	相模原市緑区中野											