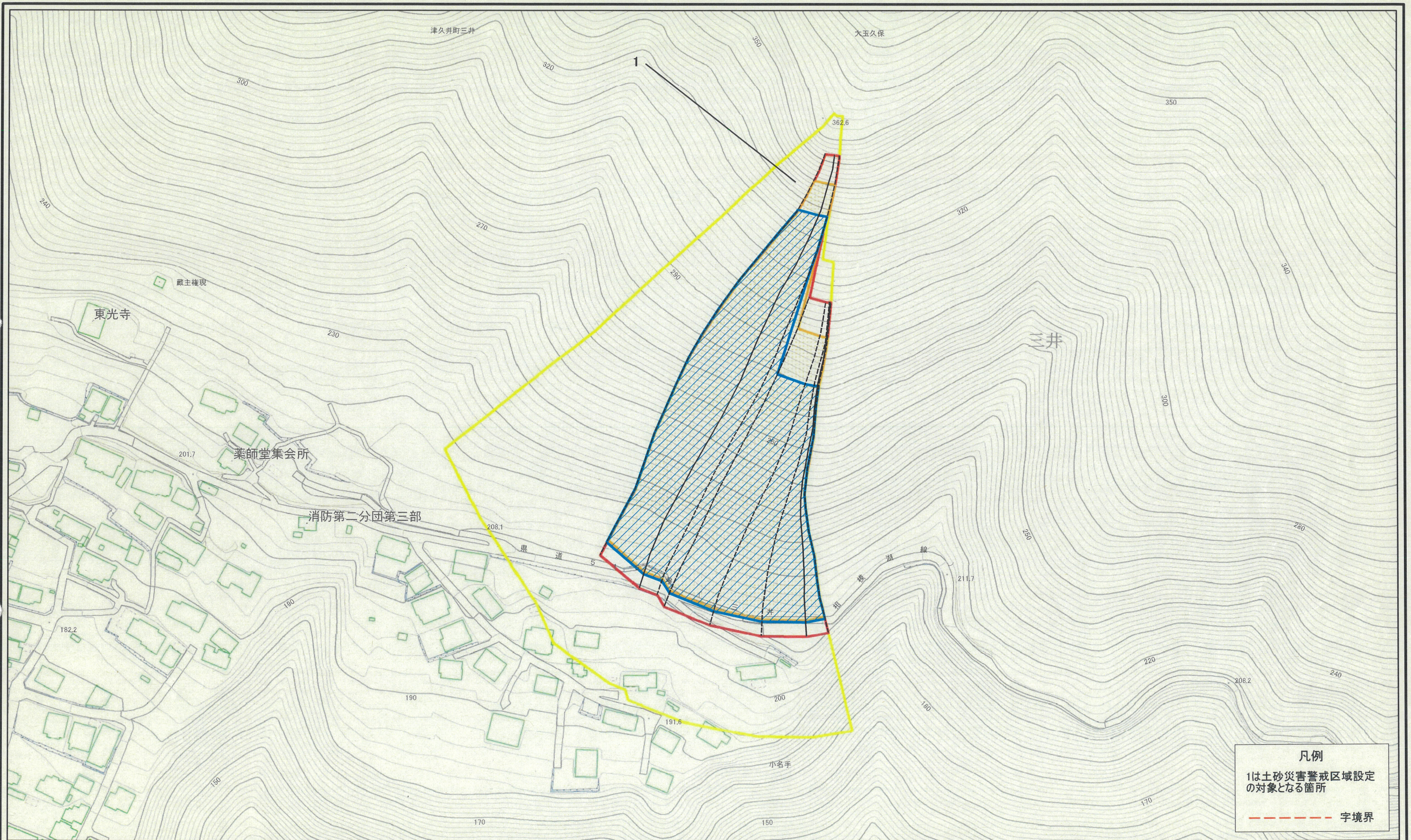


土砂災害警戒区域等指定図(その2-1)



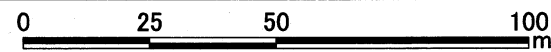
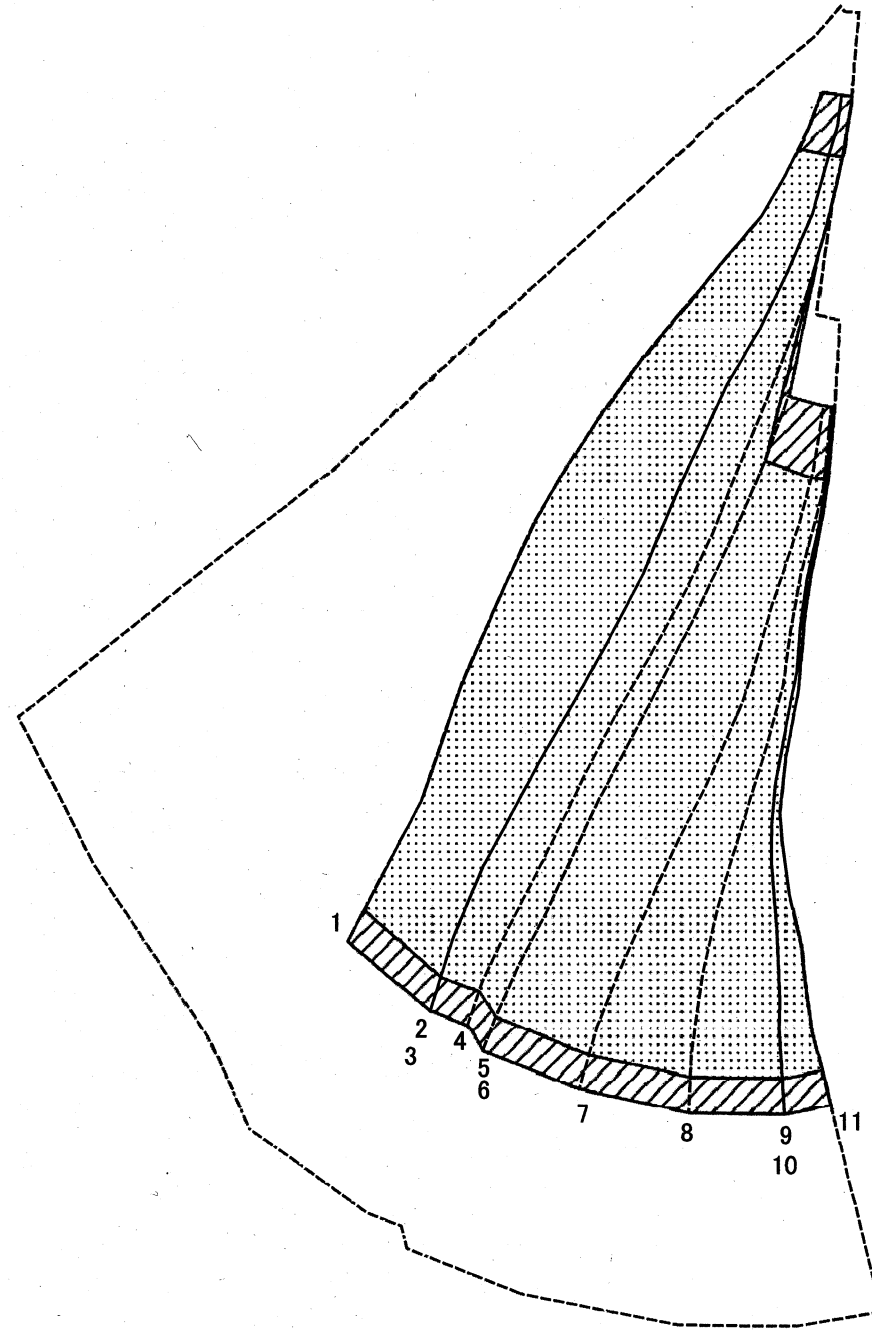
凡例
 1は土砂災害警戒区域設定の対象となる箇所
 - - - 字境界

0 25 50 100 m

土砂災害警戒区域・土砂災害特別警戒区域
 区域図

土砂災害防止法施行令第二条の基準に該当する区域		N 縮尺 1:1,500	自然現象の種類	急傾斜地の崩壊	箇所番号	151-H22-41002
土砂災害防止法施行令第三条の基準に該当する区域			告示番号	神奈川県告示第398号	箇所名	名手2
それ以外の区域			告示年月日	平成25年7月9日	所在地	相模原市緑区三井

土砂災害警戒区域等指定図(その2-2)



図中の数字は横断測線番号を示す

土砂災害特別警戒区域の区域区分図
(急傾斜地の崩壊に伴う土石等の移動により
建築物の地上部に作用すると想定される力)

土砂災害防止法施行令第二条の基準に該当する区域



土砂災害防止法
施行令第三条の
基準に該当する
区域



それ以外の区域

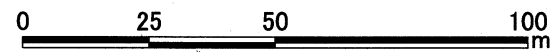
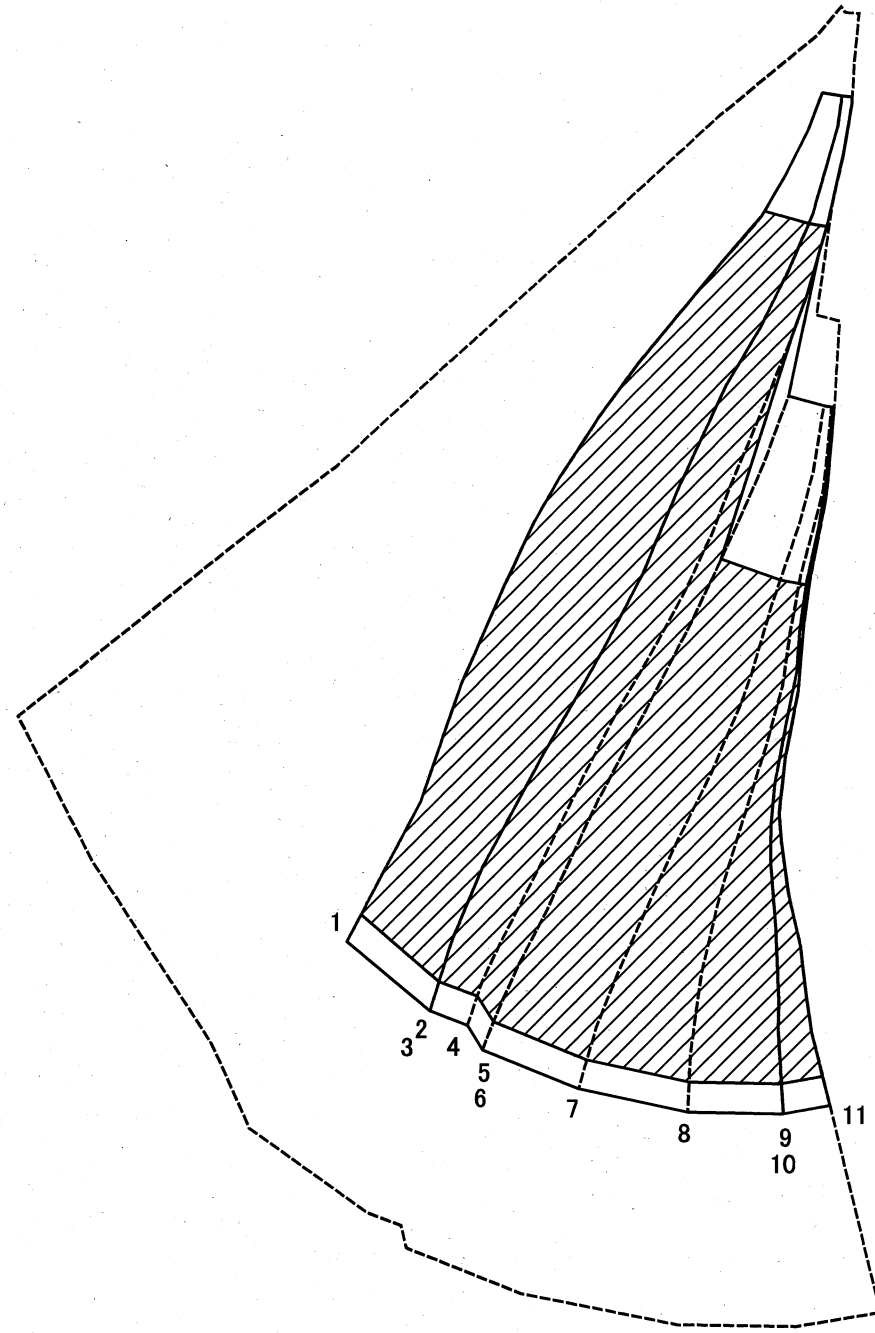


縮尺

1:1,500

自然現象の種類	急傾斜地の崩壊	斜面番号	151-H22-41002-1
告示番号	神奈川県告示第398号	斜面名	名手2-1
告示年月日	平成25年7月9日	所在地	相模原市緑区三井

土砂災害警戒区域等指定図(その2-3)



図中の数字は横断測線番号を示す

土砂災害特別警戒区域の区域区分図
(急傾斜地の崩壊に伴う土石等の堆積により
建築物の地上部に作用すると想定される力)

土砂災害防止法施行令第二条の基準に該当する区域	
土砂災害防止法施行令第三条の基準に該当する区域	
それ以外の区域	

N

縮尺

1:1,500

自然現象の種類	急傾斜地の崩壊	斜面番号	151-H22-41002-1
告示番号	神奈川県告示第398号	斜面名	名手2-1
告示年月日	平成25年7月9日	所在地	相模原市緑区三井

