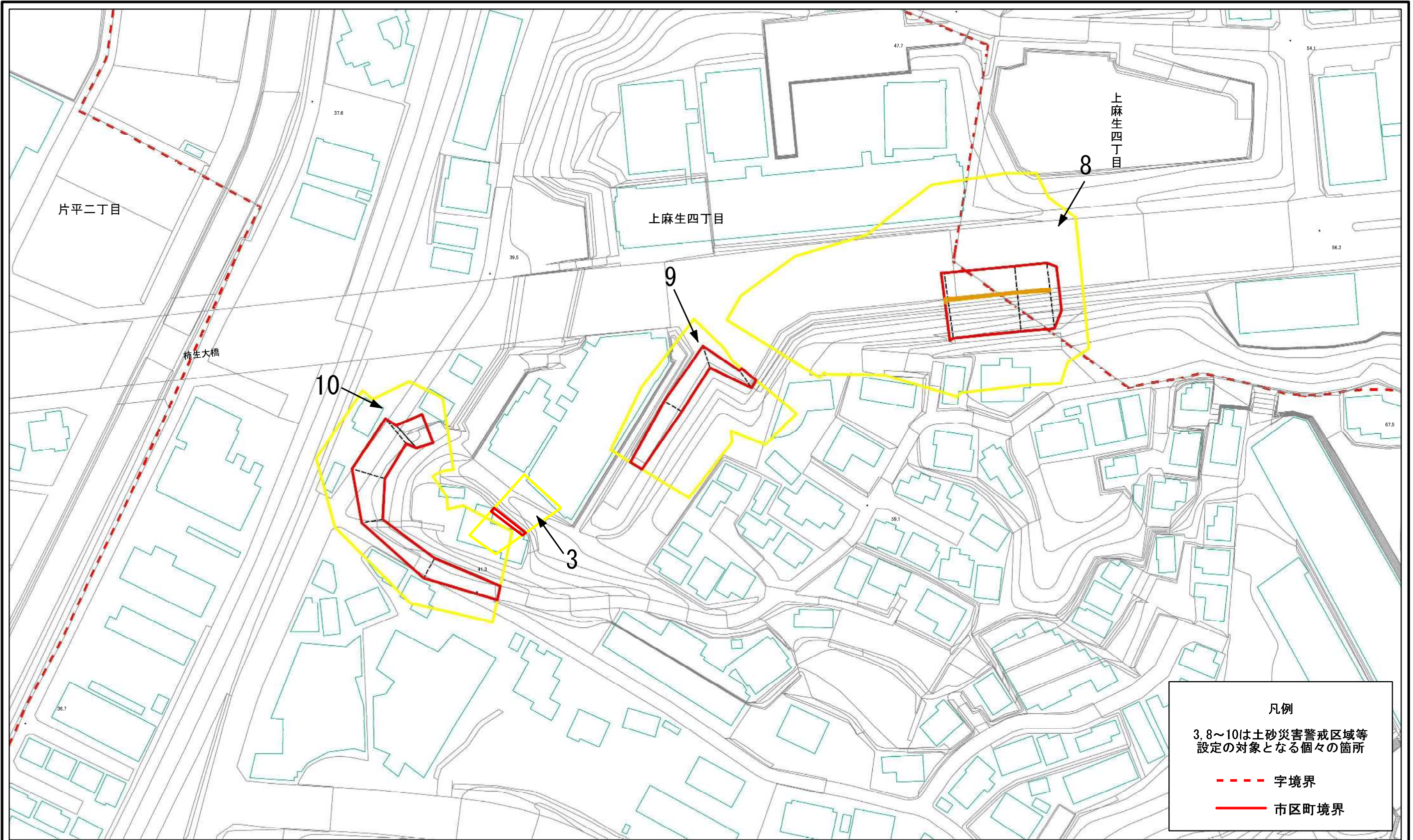


# 土砂災害警戒区域等指定図(その2-1)



**凡例**  
 3, 8~10は土砂災害警戒区域等  
 設定の対象となる個々の箇所  
 - - - 字境界  
 ——— 市区町境界

## 土砂災害警戒区域・土砂災害特別警戒区域 区域図


土砂災害防止法施行令第二条の基準に該当する区域	
土砂災害防止法施行令第三条の基準に該当する区域	
それ以外の区域	

自然現象の種類	急傾斜地の崩壊
告示番号	神奈川県告示第59号
告示年月日	令和5年2月24日

箇所番号	137-H22-08502
箇所名	上麻生5丁目2
所在地	川崎市麻生区上麻生5丁目及び上麻生4丁目

N  
 縮尺  
 1:1,000

# 土砂災害警戒区域等指定図(その2-2)




0 25 50 100 m

図中の数字は横断測線番号を示す

土砂災害特別警戒区域の区域区分図 (急傾斜地の崩壊に伴う土石等の移動により 建築物の地上部に作用すると想定される力)	土砂災害防止法施行令第二条の基準に該当する区域		N 縮尺 1:1,500	自然現象 の種類	急傾斜地の崩壊	箇所番号	137-H22-08502-3
	土砂災害防止法 施行令第三条の 基準に該当する 区域			告示番号	神奈川県告示第59号	箇所名	上麻生5丁目2-3
	それ以外の区域		告示年月日	令和5年2月24日	所在地	川崎市麻生区上麻生5丁目	

# 土砂災害警戒区域等指定図(その2-3)



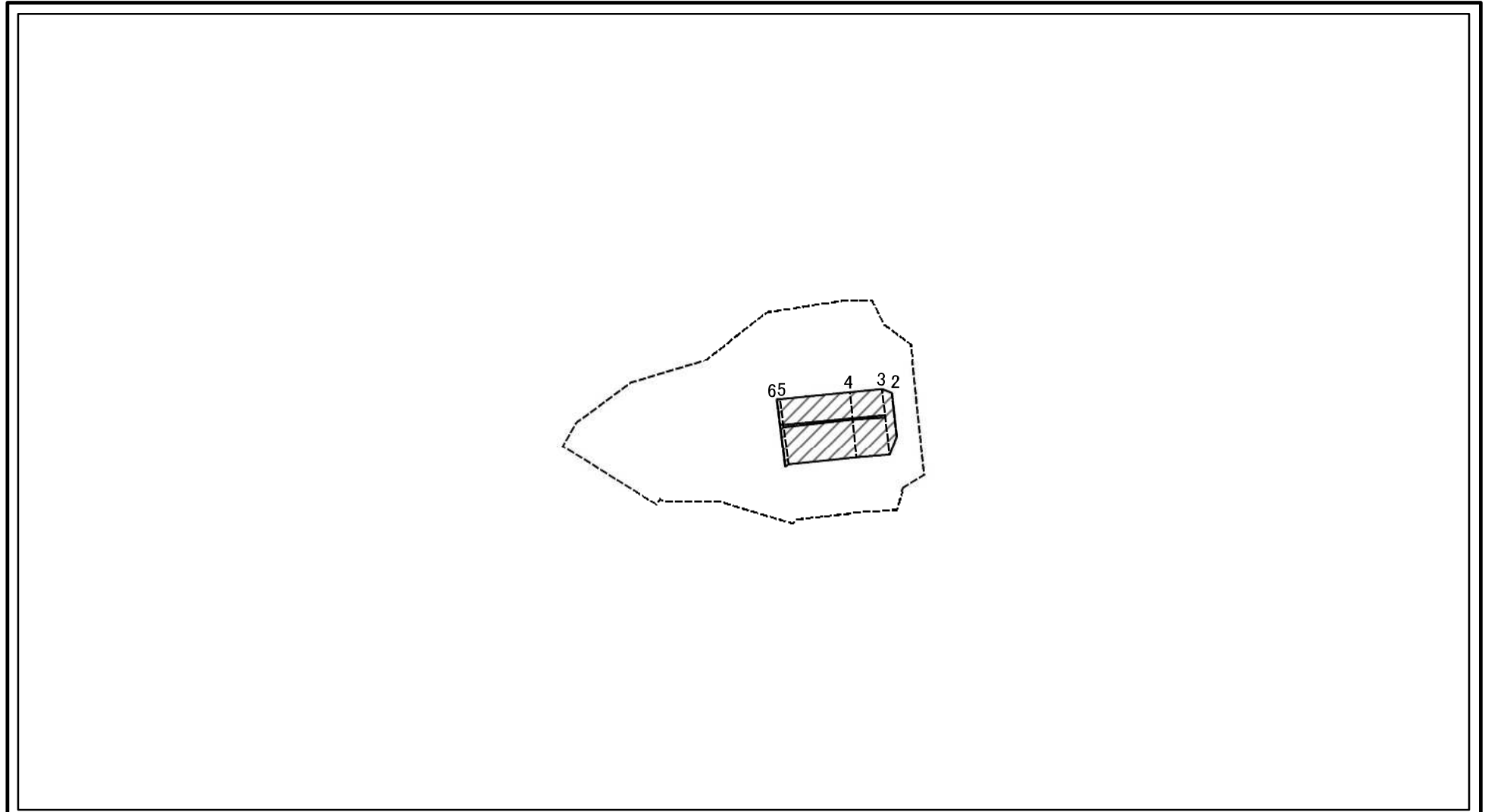
0 25 50 100 m

図中の数字は横断測線番号を示す

土砂災害特別警戒区域の区域区分図 (急傾斜地の崩壊に伴う土石等の堆積により建築物の地上部に作用すると想定される力)	土砂災害防止法施行令第二条の基準に該当する区域			N 縮尺 1:1,500	自然現象の種類	急傾斜地の崩壊	箇所番号	137-H22-08502-3
	土砂災害防止法施行令第三条の基準に該当する区域	土石等の堆積の高さが3mを超える区域			告示番号	神奈川県告示第59号	箇所名	上麻生5丁目2-3
		それ以外の区域			告示年月日	令和5年2月24日	所在地	川崎市麻生区上麻生5丁目



# 土砂災害警戒区域等指定図(その2-2)

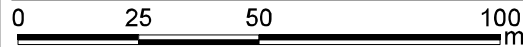
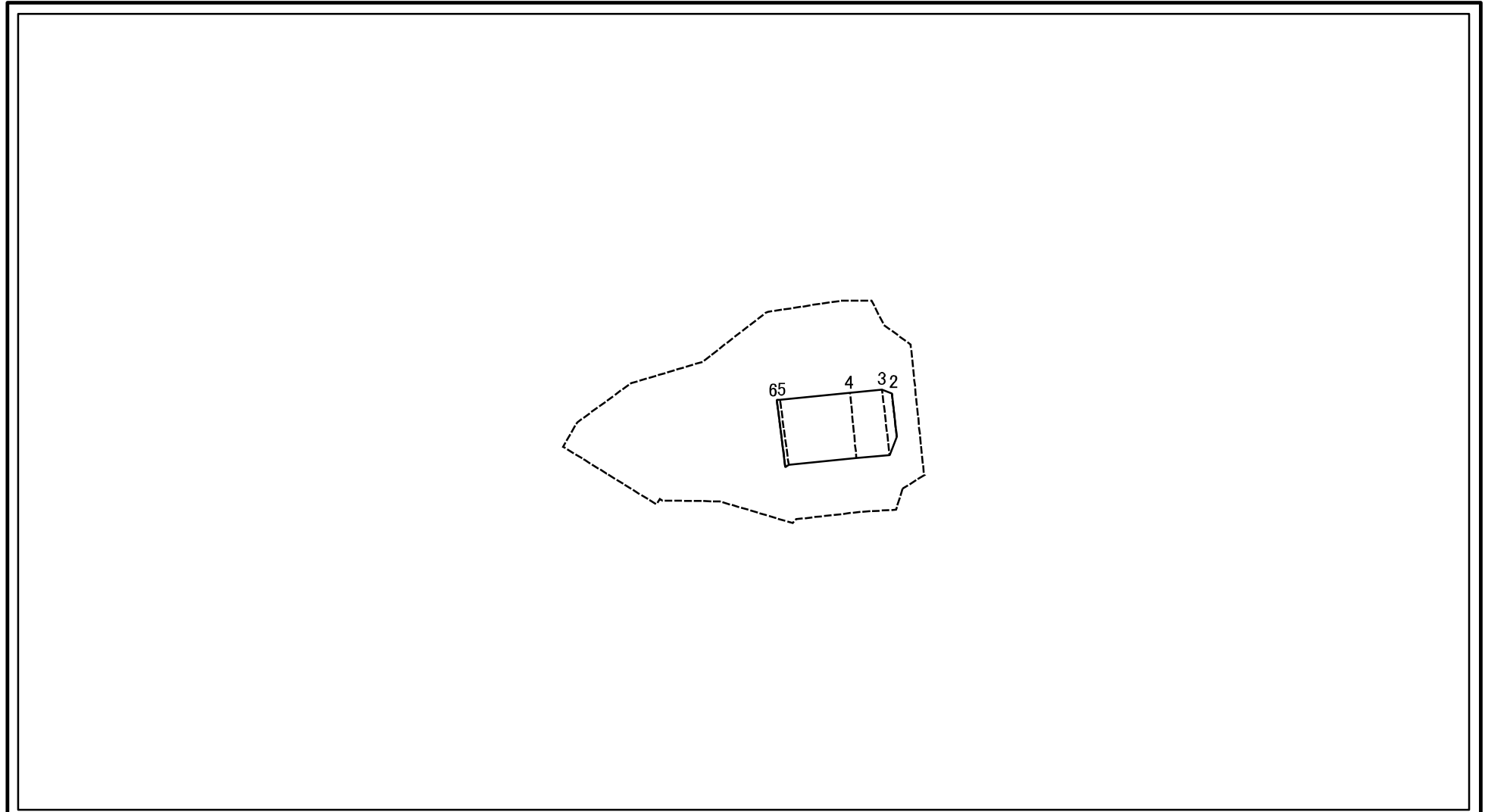


0 25 50 100 m

図中の数字は横断測線番号を示す

土砂災害特別警戒区域の区域区分図 (急傾斜地の崩壊に伴う土石等の移動により 建築物の地上部に作用すると想定される力)	土砂災害防止法施行令第二条の基準に該当する区域		N 縮尺 1:1,500	自然現象 の種類	急傾斜地の崩壊	箇所番号	137-H22-08502-8
	土砂災害防止法 施行令第三条の 基準に該当する 区域			告示番号	神奈川県告示第59号	箇所名	上麻生5丁目2-8
	それ以外の区域		告示年月日	令和5年2月24日	所在地	川崎市麻生区上麻生5丁目及び 上麻生4丁目	

# 土砂災害警戒区域等指定図(その2-3)

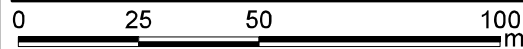
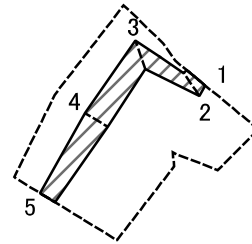


図中の数字は横断測線番号を示す

土砂災害特別警戒区域の区域区分図 (急傾斜地の崩壊に伴う土石等の堆積により建築物の地上部に作用すると想定される力)	土砂災害防止法施行令第二条の基準に該当する区域		N 縮尺 1:1,500	自然現象の種類	急傾斜地の崩壊	箇所番号	137-H22-08502-8
	土砂災害防止法施行令第三条の基準に該当する区域			告示番号	神奈川県告示第59号	箇所名	上麻生5丁目2-8
	それ以外の区域			告示年月日	令和5年2月24日	所在地	川崎市麻生区上麻生5丁目及び上麻生4丁目



# 土砂災害警戒区域等指定図(その2-2)

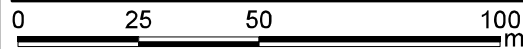
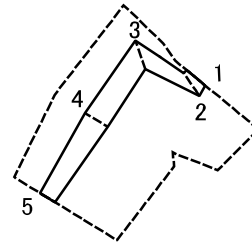


図中の数字は横断測線番号を示す

<b>土砂災害特別警戒区域の区域区分図</b> (急傾斜地の崩壊に伴う土石等の移動により建築物の地上部に作用すると想定される力)	土砂災害防止法施行令第二条の基準に該当する区域		N 縮尺 1:1,500	自然現象の種類	急傾斜地の崩壊	箇所番号	137-H22-08502-9
	土砂災害防止法施行令第三条の基準に該当する区域			告示番号	神奈川県告示第59号	箇所名	上麻生5丁目2-9
	それ以外の区域		告示年月日	令和5年2月24日	所在地	川崎市麻生区上麻生5丁目	



# 土砂災害警戒区域等指定図(その2-3)

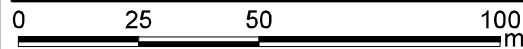
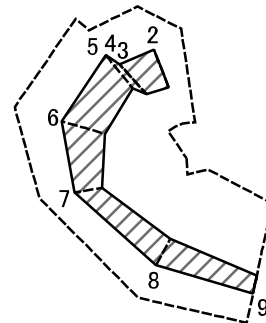


図中の数字は横断測線番号を示す

土砂災害特別警戒区域の区域区分図 (急傾斜地の崩壊に伴う土石等の堆積により建築物の地上部に作用すると想定される力)	土砂災害防止法施行令第二条の基準に該当する区域		N 縮尺 1:1,500	自然現象の種類	急傾斜地の崩壊	箇所番号	137-H22-08502-9
	土砂災害防止法施行令第三条の基準に該当する区域			告示番号	神奈川県告示第59号	箇所名	上麻生5丁目2-9
	それ以外の区域			告示年月日	令和5年2月24日	所在地	川崎市麻生区上麻生5丁目



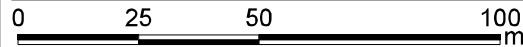
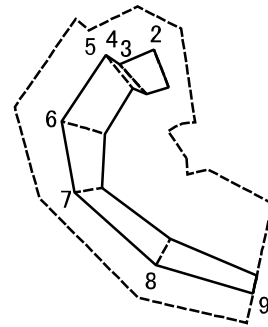
# 土砂災害警戒区域等指定図(その2-2)




図中の数字は横断測線番号を示す

土砂災害特別警戒区域の区域区分図 (急傾斜地の崩壊に伴う土石等の移動により 建築物の地上部に作用すると想定される力)	土砂災害防止法施行令第二条の基準に該当する区域		N 縮尺 1:1,500	自然現象の種類	急傾斜地の崩壊	箇所番号	137-H22-08502-10
	土砂災害防止法施行令第三条の基準に該当する区域			告示番号	神奈川県告示第59号	箇所名	上麻生5丁目2-10
	それ以外の区域		告示年月日	令和5年2月24日	所在地	川崎市麻生区上麻生5丁目	

# 土砂災害警戒区域等指定図(その2-3)



図中の数字は横断測線番号を示す

土砂災害特別警戒区域の区域区分図 (急傾斜地の崩壊に伴う土石等の堆積により建築物の地上部に作用すると想定される力)	土砂災害防止法施行令第二条の基準に該当する区域		 縮尺 1:1,500	自然現象の種類	急傾斜地の崩壊	箇所番号	137-H22-08502-10
	土砂災害防止法施行令第三条の基準に該当する区域	土石等の堆積の高さが3mを超える区域		告示番号	神奈川県告示第59号	箇所名	上麻生5丁目2-10
		それ以外の区域		告示年月日	令和5年2月24日	所在地	川崎市麻生区上麻生5丁目

