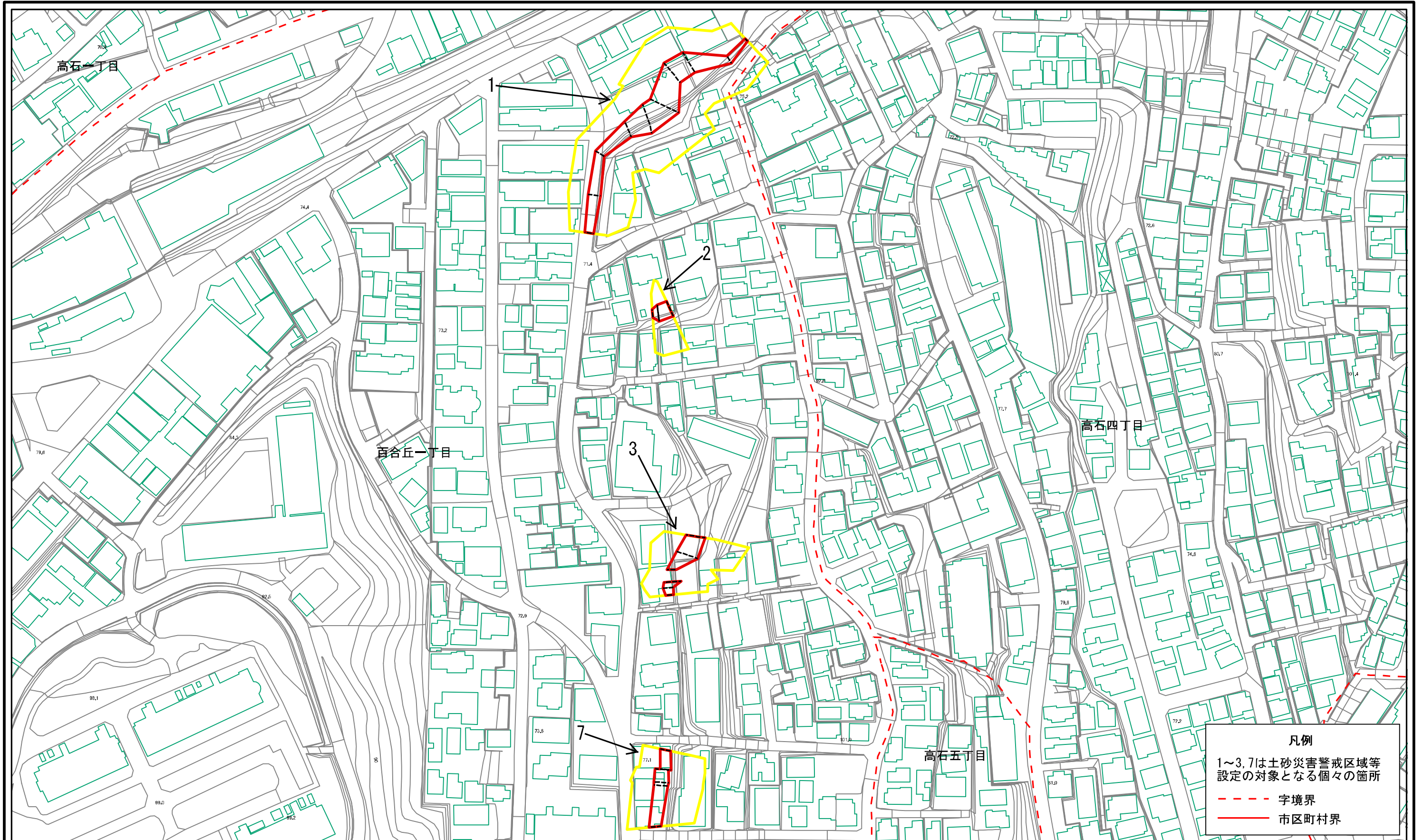


# 土砂災害警戒区域等指定図(その2-1)



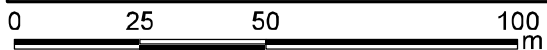
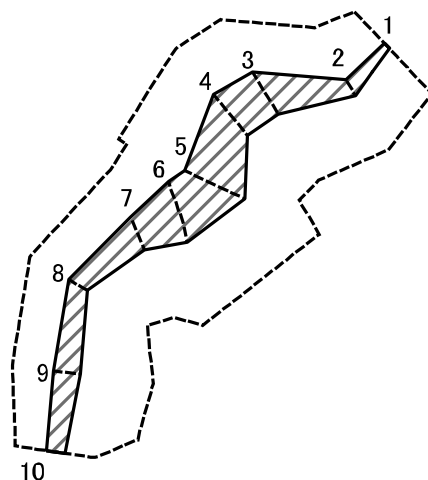
0 25 50 100 m

土砂災害警戒区域・土砂災害特別警戒区域 区域図	土砂災害防止法施行令第二条の基準に該当する区域	
	土砂災害防止法施行令第三条の基準に該当する区域	
	土砂等の(移動)高さが1m以下の場合、土砂等の移動による力が100kN/mを超える区域	
	土砂等の堆積の高さが3mを超える区域	
	それ以外の区域	

縮尺	1:1,500
自然現象の種類	急傾斜地の崩壊
告示番号	神奈川県告示第254号
告示年月日	令和4年5月31日

箇所番号	137-H22-08202
箇所名	百合丘1丁目2
所在地	川崎市麻生区百合丘1丁目及び高石4丁目

# 土砂災害警戒区域等指定図(その2-2)



図中の数字は横断測線番号を示す

**土砂災害特別警戒区域の区域区分図**  
(急傾斜地の崩壊に伴う土石等の移動により建築物の地上部に作用すると想定される力)

土砂災害防止法施行令第二条の基準に該当する区域



自然現象の種類

急傾斜地の崩壊

箇所番号

137-H22-08202-1

土砂災害防止法施行令第三条の基準に該当する区域

土石等の(移動)高さが1m以下の場合、土石等の移動による力が100kN/mを超える区域



縮尺

告示番号

神奈川県告示第254号

箇所名

百合丘1丁目2-1

区域

それ以外の区域



1:1,500

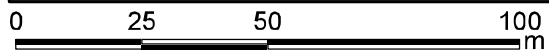
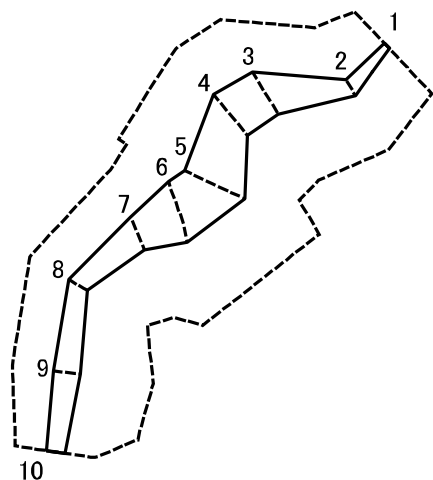
告示年月日

令和4年5月31日

所在地

川崎市麻生区百合丘1丁目及び高石4丁目

# 土砂災害警戒区域等指定図(その2-3)

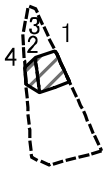


図中の数字は横断測線番号を示す

<b>土砂災害特別警戒区域の区域区分図</b> (急傾斜地の崩壊に伴う土石等の堆積により建築物の地上部に作用すると想定される力)	土砂災害防止法施行令第二条の基準に該当する区域		N 縮尺 1:1,500	自然現象の種類	急傾斜地の崩壊	箇所番号	137-H22-08202-1
	土砂災害防止法施行令第三条の基準に該当する区域			告示番号	神奈川県告示第254号	箇所名	百合丘1丁目2-1
	それ以外の区域		告示年月日	令和4年5月31日	所在地	川崎市麻生区百合丘1丁目及び高石4丁目	



# 土砂災害警戒区域等指定図(その2-2)

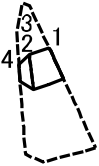


0      25      50      100  
 ───────────  
 m

図中の数字は横断測線番号を示す

<b>土砂災害特別警戒区域の区域区分図</b> (急傾斜地の崩壊に伴う土石等の移動により建築物の地上部に作用すると想定される力)	土砂災害防止法施行令第二条の基準に該当する区域		N 	自然現象の種類	急傾斜地の崩壊	箇所番号	137-H22-08202-2
	土砂災害防止法施行令第三条の基準に該当する区域			告示番号		箇所名	百合丘1丁目2-2
	それ以外の区域		縮尺 1:1,500	告示年月日	令和4年5月31日	所在地	川崎市麻生区百合丘1丁目

# 土砂災害警戒区域等指定図(その2-3)



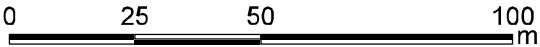
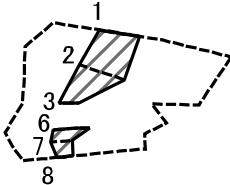
0 25 50 100 m

図中の数字は横断測線番号を示す

<b>土砂災害特別警戒区域の区域区分図</b> (急傾斜地の崩壊に伴う土石等の堆積により建築物の地上部に作用すると想定される力)	土砂災害防止法施行令第二条の基準に該当する区域		N 縮尺 1:1,500	自然現象の種類	急傾斜地の崩壊	箇所番号	137-H22-08202-2
	土砂災害防止法施行令第三条の基準に該当する区域			告示番号	神奈川県告示第254号	箇所名	百合丘1丁目2-2
	それ以外の区域		告示年月日	令和4年5月31日	所在地	川崎市麻生区百合丘1丁目	



# 土砂災害警戒区域等指定図(その2-2)

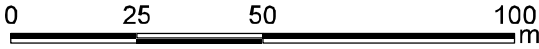
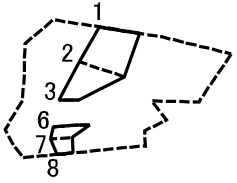


図中の数字は横断測線番号を示す

<b>土砂災害特別警戒区域の区域区分図</b> (急傾斜地の崩壊に伴う土石等の移動により建築物の地上部に作用すると想定される力)	土砂災害防止法施行令第二条の基準に該当する区域		N 縮尺 1:1,500	自然現象の種類	急傾斜地の崩壊	箇所番号	137-H22-08202-3
	土砂災害防止法施行令第三条の基準に該当する区域			告示番号		箇所名	百合丘1丁目2-3
	それ以外の区域		告示年月日	令和4年5月31日	所在地	川崎市麻生区百合丘1丁目	



# 土砂災害警戒区域等指定図(その2-3)

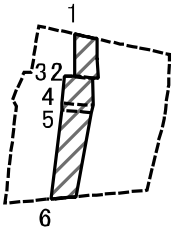


図中の数字は横断測線番号を示す

<b>土砂災害特別警戒区域の区域区分図</b> (急傾斜地の崩壊に伴う土石等の堆積により建築物の地上部に作用すると想定される力)	土砂災害防止法施行令第二条の基準に該当する区域		N 縮尺 1:1,500	自然現象の種類	急傾斜地の崩壊	箇所番号	137-H22-08202-3
	土砂災害防止法施行令第三条の基準に該当する区域			告示番号	神奈川県告示第254号	箇所名	百合丘1丁目2-3
	それ以外の区域		告示年月日	令和4年5月31日	所在地	川崎市麻生区百合丘1丁目	



# 土砂災害警戒区域等指定図(その2-2)

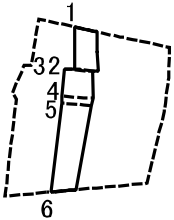


0 25 50 100 m

図中の数字は横断測線番号を示す

<b>土砂災害特別警戒区域の区域区分図</b> (急傾斜地の崩壊に伴う土石等の移動により建築物の地上部に作用すると想定される力)	土砂災害防止法施行令第二条の基準に該当する区域		N 縮尺 1:1,500	自然現象の種類	急傾斜地の崩壊	箇所番号	137-H22-08202-7
	土砂災害防止法施行令第三条の基準に該当する区域			告示番号	神奈川県告示第254号	箇所名	百合丘1丁目2-7
	それ以外の区域		告示年月日	令和4年5月31日	所在地	川崎市麻生区百合丘1丁目	

# 土砂災害警戒区域等指定図(その2-3)



0      25      50      100  
 ─────────── m

図中の数字は横断測線番号を示す

<b>土砂災害特別警戒区域の区域区分図</b> (急傾斜地の崩壊に伴う土石等の堆積により建築物の地上部に作用すると想定される力)	土砂災害防止法施行令第二条の基準に該当する区域	□	N ↑	自然現象の種類	急傾斜地の崩壊	箇所番号	137-H22-08202-7
	土砂災害防止法施行令第三条の基準に該当する区域	▨		縮尺 1:1,500	告示番号		箇所名
	それ以外の区域	□	告示年月日			所在地	川崎市麻生区百合丘1丁目

