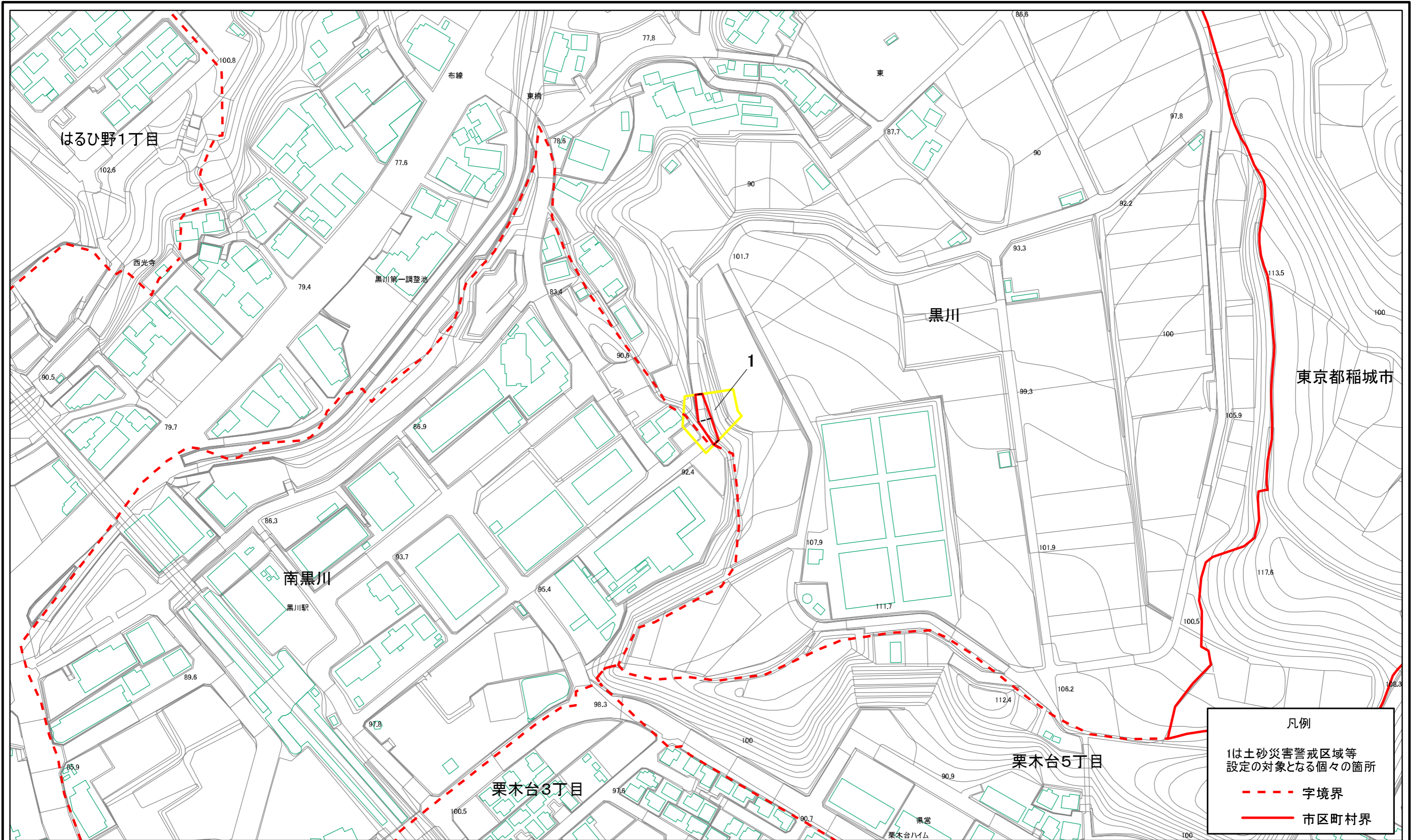


土砂災害警戒区域等指定図(その2-1)

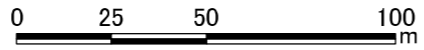


凡例

1は土砂災害警戒区域等
設定の対象となる個々の箇所

--- 字境界

— 市区町村界



**土砂災害警戒区域・土砂災害特別警戒区域
区域図**



土砂災害防止法施行令第二条の基準に該当する区域	
土砂災害防止法施行令第三条の基準に該当する区域	
それ以外の区域	

N

縮尺
1:2,000

自然現象の種類	急傾斜地の崩壊	箇所番号	137-H22-02301
告示番号	神奈川県告示第481号	箇所名	栗木台5丁目1
告示年月日	令和3年7月9日	所在地	川崎市麻生区黒川及び南黒川

土砂災害警戒区域等指定図(その2-2)

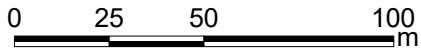



図中の数字は横断測線番号を示す

土砂災害特別警戒区域の区域区分図
(急傾斜地の崩壊に伴う土石等の移動により
建築物の地上部に作用すると想定される力)

土砂災害防止法施行令第二条の基準に該当する区域		N 縮尺 1:2,000	自然現象の種類	急傾斜地の崩壊	箇所番号	137-H22-02301-1
土砂災害防止法施行令第三条の基準に該当する区域			告示番号	神奈川県告示第481号	箇所名	栗木台5丁目1-1
それ以外の区域			告示年月日	令和3年7月9日	所在地	川崎市麻生区黒川及び南黒川

土砂災害警戒区域等指定図(その2-3)



図中の数字は横断測線番号を示す

土砂災害特別警戒区域の区域区分図 (急傾斜地の崩壊に伴う土石等の堆積により建築物の地上部に作用すると想定される力)	土砂災害防止法施行令第二条の基準に該当する区域			N 縮尺 1:2,000	自然現象の種類	急傾斜地の崩壊	箇所番号	137-H22-02301-1
	土砂災害防止法施行令第三条の基準に該当する区域	土石等の堆積の高さが3mを超える区域			告示番号	神奈川県告示第481号	箇所名	栗木台5丁目1-1
		それ以外の区域		告示年月日	令和3年7月9日	所在地	川崎市麻生区黒川及び南黒川	

