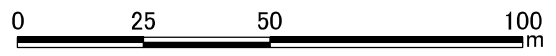
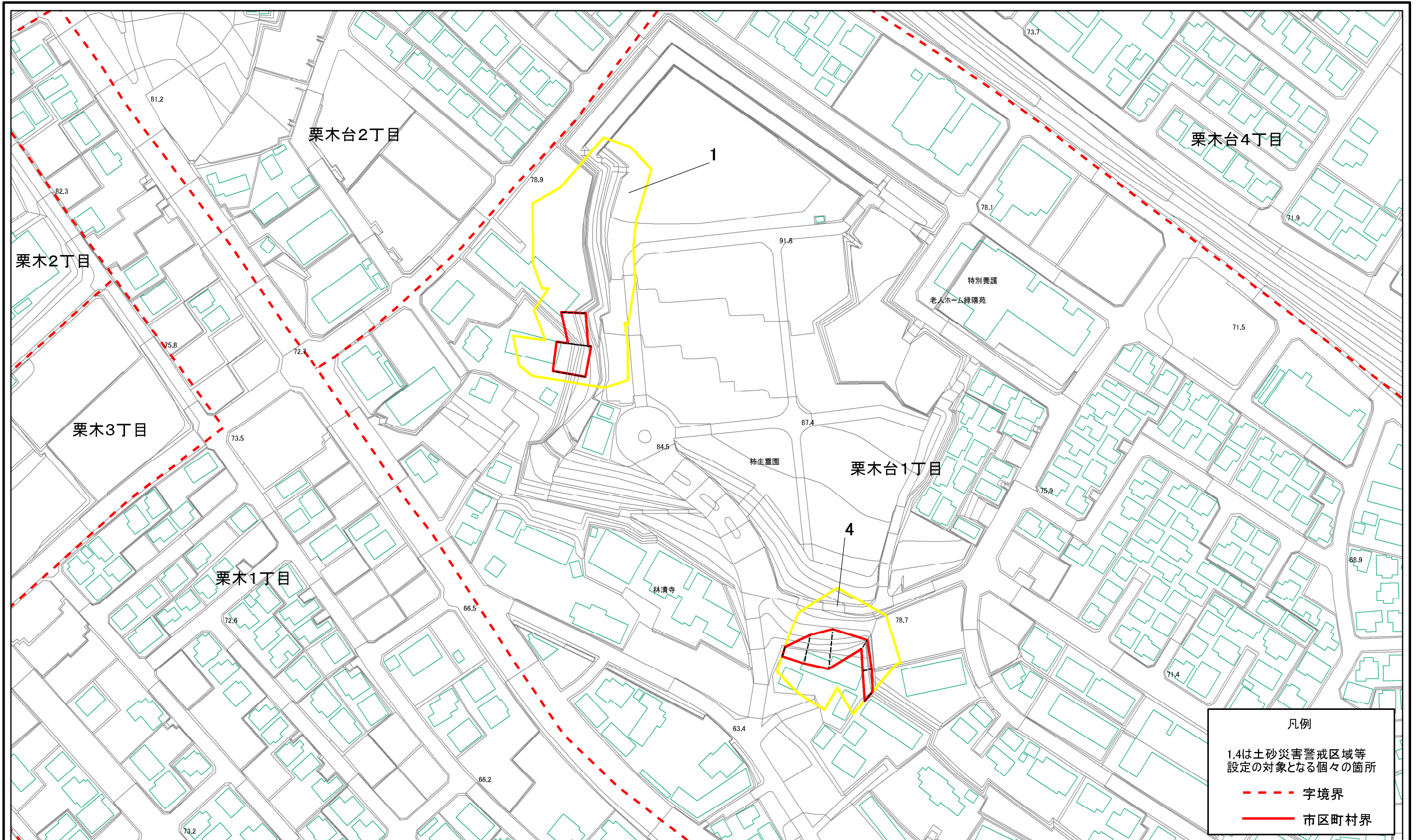


# 土砂災害警戒区域等指定図(その2-1)



**土砂災害警戒区域・土砂災害特別警戒区域  
区域図**

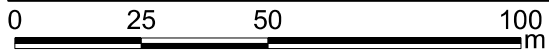
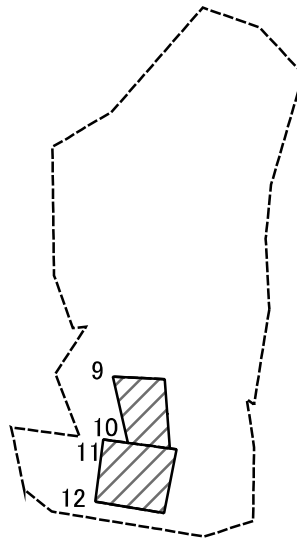
土砂災害防止法施行令第二条の基準に該当する区域	
土砂災害防止法施行令第三条の基準に該当する区域	
それ以外の区域	

縮尺  
1:1,500

自然現象の種類	急傾斜地の崩壊	箇所番号	137-H22-01901
告示番号	神奈川県告示第149号	箇所名	栗木台1丁目1
告示年月日	令和3年3月19日	所在地	川崎市麻生区栗木台1丁目

**凡例**  
1,4は土砂災害警戒区域等  
設定の対象となる個々の箇所  
- - - 字境界  
—— 市区町村界


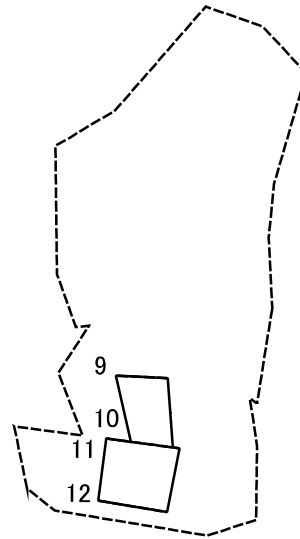
# 土砂災害警戒区域等指定図(その2-2)



図中の数字は横断測線番号を示す

<b>土砂災害特別警戒区域の区域区分図</b> (急傾斜地の崩壊に伴う土石等の移動により建築物の地上部に作用すると想定される力)	土砂災害防止法施行令第二条の基準に該当する区域		N 縮尺 1:1,500	自然現象の種類	急傾斜地の崩壊	箇所番号	137-H22-01901-1
	土砂災害防止法施行令第三条の基準に該当する区域			告示番号	神奈川県告示第149号	箇所名	栗木台1丁目1-1
	それ以外の区域			告示年月日	令和3年3月19日	所在地	川崎市麻生区栗木台1丁目

# 土砂災害警戒区域等指定図(その2-3)



図中の数字は横断測線番号を示す

**土砂災害特別警戒区域の区域区分図**  
 (急傾斜地の崩壊に伴う土石等の堆積により  
 建築物の地上部に作用すると想定される力)

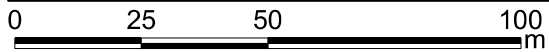
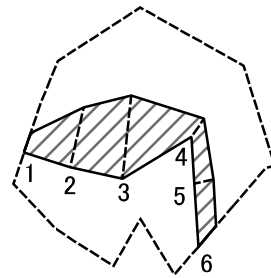
土砂災害防止法 施行令第二条の基準に該当する区域	
土砂災害防止法 施行令第三条の 基準に該当する 区域	
それ以外の区域	

N  
  
 縮尺  
 1:1,500

自然現象 の種類	急傾斜地の崩壊	箇所番号	137-H22-01901-1
告示番号	神奈川県告示第149号	箇所名	栗木台1丁目1-1
告示年月日	令和3年3月19日	所在地	川崎市麻生区栗木台1丁目



# 土砂災害警戒区域等指定図(その2-2)



図中の数字は横断測線番号を示す

土砂災害特別警戒区域の区域区分図  
(急傾斜地の崩壊に伴う土石等の移動により  
建築物の地上部に作用すると想定される力)

土砂災害防止法施行令第二条の基準に該当する区域



土砂災害防止法  
施行令第三条の  
基準に該当する  
区域

土石等の(移動)高さが1m以下の場合、  
土石等の移動による力が100kN/m<sup>2</sup>を超える区域



それ以外の区域



N  
縮尺  
1:1,500

自然現象  
の種類

急傾斜地の崩壊

箇所番号

137-H22-01901-4

告示番号

神奈川県告示第149号

箇所名

栗木台1丁目1-4


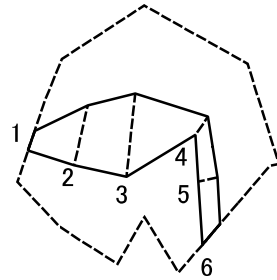
告示年月日

令和3年3月19日

所在地

川崎市麻生区栗木台1丁目

# 土砂災害警戒区域等指定図(その2-3)



図中の数字は横断測線番号を示す

土砂災害特別警戒区域の区域区分図  
(急傾斜地の崩壊に伴う土石等の堆積により建築物の地上部に作用すると想定される力)

土砂災害防止法施行令第二条の基準に該当する区域



土砂災害防止法施行令第三条の基準に該当する区域



それ以外の区域



縮尺

1:1,500

自然現象の種類	急傾斜地の崩壊	箇所番号	137-H22-01901-4
告示番号	神奈川県告示第149号	箇所名	栗木台1丁目1-4
告示年月日	令和3年3月19日	所在地	川崎市麻生区栗木台1丁目

