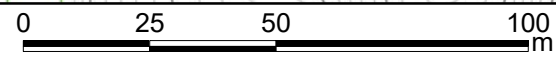
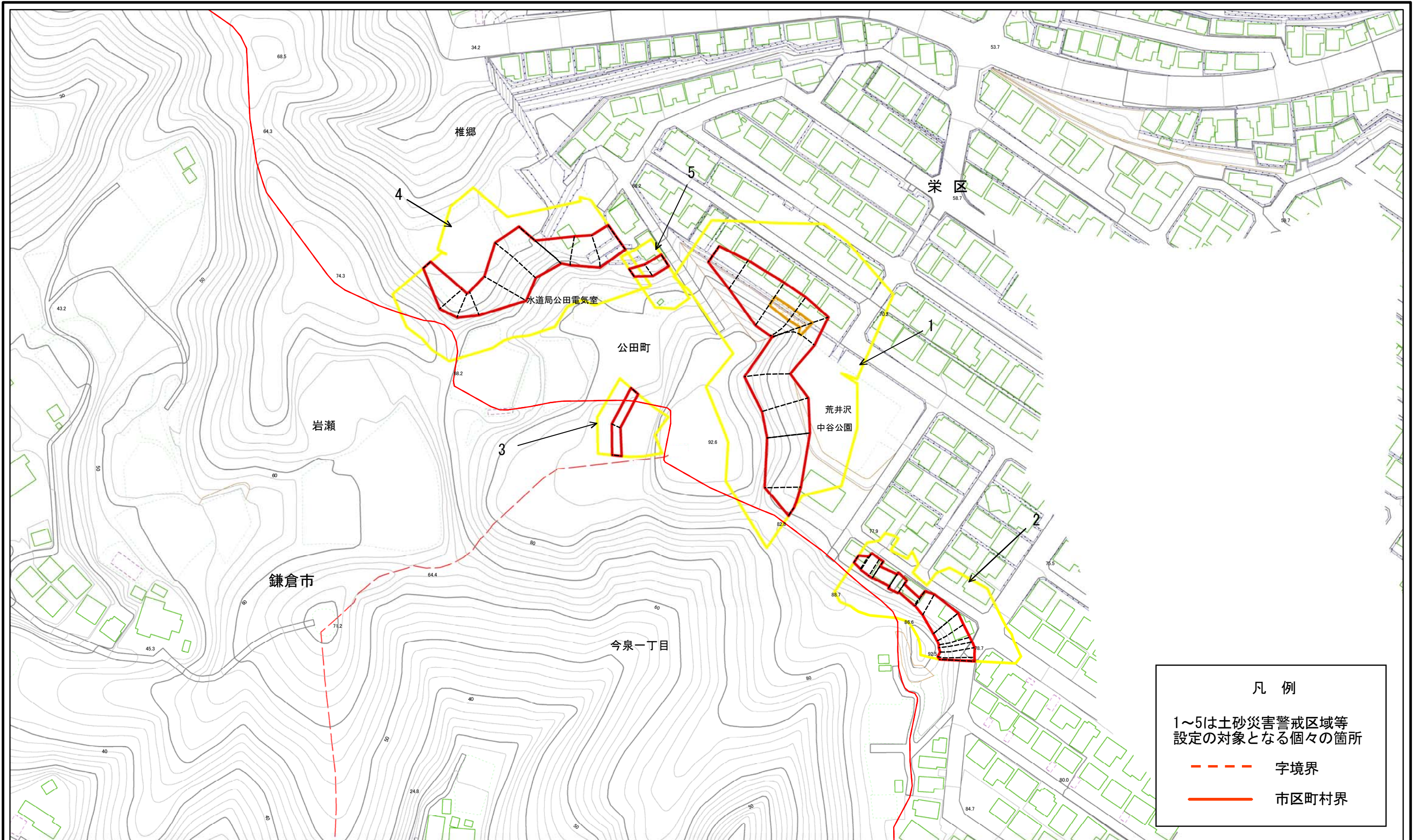
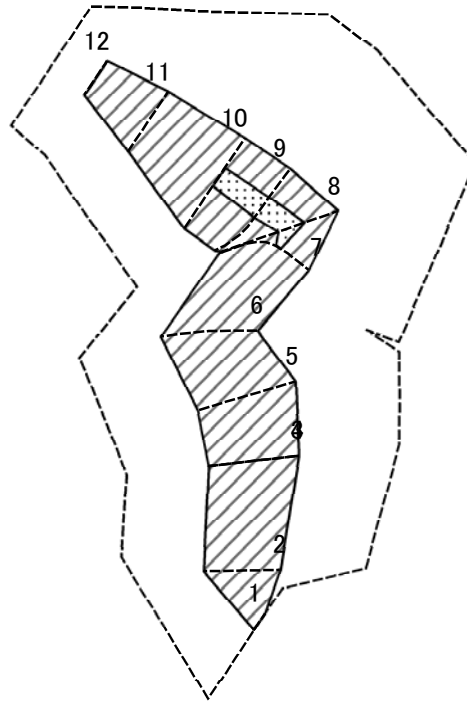


土砂災害警戒区域等指定図(その2-1)



土砂災害警戒区域・土砂災害特別警戒区域 区域図	土砂災害防止法施行令第二条の基準に該当する区域		N 縮尺 1:1,500	自然現象の種類	急傾斜地の崩壊	箇所番号	115-H22-072
	土砂災害防止法施行令第三条の基準に該当する区域			告示番号		箇所名	公田町15
	それ以外の区域			告示年月日		所在地	横浜市栄区公田町 鎌倉市岩瀬及び今泉1丁目

土砂災害警戒区域等指定図(その2-2)



図中の数字は横断測線番号を示す

土砂災害特別警戒区域の区域区分図
(急傾斜地の崩壊に伴う土石等の移動により
建築物の地上部に作用すると想定される力)

土砂災害防止法施行令第二条の基準に該当する区域



自然現象
の種類

急傾斜地の崩壊

箇所番号

115-H22-072-1

土砂災害防止法
施行令第三条の
基準に該当する
区域



縮尺

告示番号

箇所名

公田町15-1

1:1,500

告示年月日

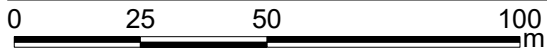
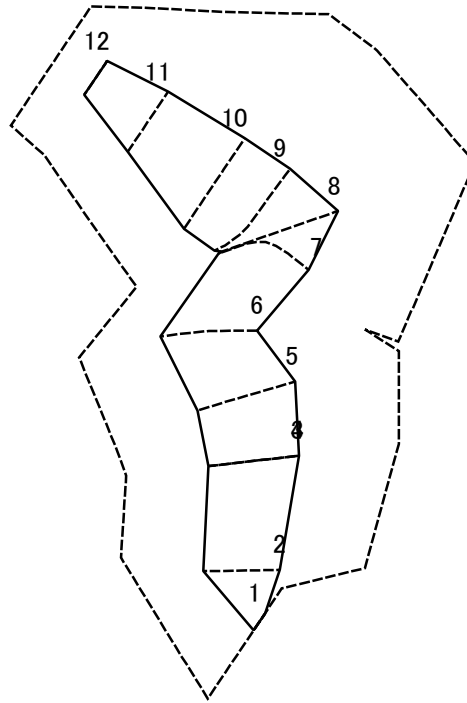
所在地

横浜市栄区公田町、
鎌倉市岩瀬及び今泉1丁目

それ以外の区域



土砂災害警戒区域等指定図(その2-3)



図中の数字は横断測線番号を示す

土砂災害特別警戒区域の区域区分図
 (急傾斜地の崩壊に伴う土石等の堆積により
 建築物の地上部に作用すると想定される力)

土砂災害防止法施行令第二条の基準に該当する区域



自然現象
の種類

急傾斜地の崩壊

箇所番号

115-H22-072-1

土砂災害防止法
施行令第三条の
基準に該当する
区域

土石等の堆積の高さが3mを超える区域



縮尺

告示番号

箇所名

公田町15-1

それ以外の区域

それ以外の区域



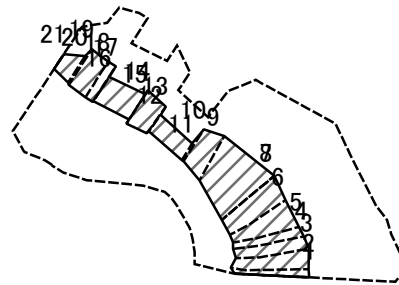
1:1,500

告示年月日

所在地

横浜市栄区公田町、
鎌倉市岩瀬及び今泉1丁目

土砂災害警戒区域等指定図(その2-2)



図中の数字は横断測線番号を示す

土砂災害特別警戒区域の区域区分図
(急傾斜地の崩壊に伴う土石等の移動により
建築物の地上部に作用すると想定される力)

土砂災害防止法施行令第二条の基準に該当する区域



自然現象
の種類

急傾斜地の崩壊

箇所番号

115-H22-072-2

土砂災害防止法
施行令第三条の
基準に該当する
区域

土石等の(移動)高さが1m以下の場合、
土石等の移動による力が100kN/mを超える区域



縮尺

告示番号

箇所名

公田町15-2

それ以外の区域



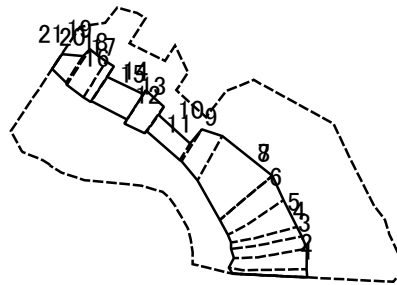
1:1,500

告示年月日

所在地

横浜市栄区公田町、
鎌倉市岩瀬及び今泉1丁目

土砂災害警戒区域等指定図(その2-3)



図中の数字は横断測線番号を示す

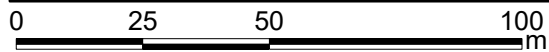
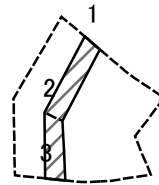
土砂災害特別警戒区域の区域区分図 (急傾斜地の崩壊に伴う土石等の堆積により建築物の地上部に作用すると想定される力)	土砂災害防止法施行令第二条の基準に該当する区域			N 縮尺 1:1,500	自然現象の種類	急傾斜地の崩壊	箇所番号	115-H22-072-2
	土砂災害防止法施行令第三条の基準に該当する区域	土石等の堆積の高さが3mを超える区域			告示番号		箇所名	公田町15-2
		それ以外の区域			告示年月日		所在地	横浜市栄区公田町、鎌倉市岩瀬及び今泉1丁目

土砂災害警戒区域等指定図(その3)

横断測線の区間	土石等の移動により建築物の地上部に作用すると想定される力				土石等の堆積により建築物の地上部に作用すると想定される力				横断測線の区間	土石等の移動により建築物の地上部に作用すると想定される力				土石等の堆積により建築物の地上部に作用すると想定される力			
	土石等の(移動)高さが1m以下の場合、土石等の移動による力が100kN/m ² を超える区域		それ以外の区域		土石等の堆積の高さが3mを超える区域		それ以外の区域			土石等の(移動)高さが1m以下の場合、土石等の移動による力が100kN/m ² を超える区域		それ以外の区域		土石等の堆積の高さが3mを超える区域		それ以外の区域	
	力の大きさのうち最大のもの (kN/m ²)	土石等の高さ (m)	力の大きさのうち最大のもの (kN/m ²)	土石等の高さ (m)	力の大きさのうち最大のもの (kN/m ²)	土石等の高さ (m)	力の大きさのうち最大のもの (kN/m ²)	土石等の高さ (m)		力の大きさのうち最大のもの (kN/m ²)	土石等の高さ (m)	力の大きさのうち最大のもの (kN/m ²)	土石等の高さ (m)	力の大きさのうち最大のもの (kN/m ²)	土石等の高さ (m)	力の大きさのうち最大のもの (kN/m ²)	土石等の高さ (m)
1 ~ 2	-	-	95.51	0.75	-	-	12.66	2.37	~								
2 ~ 3	-	-	95.51	0.75	-	-	12.66	2.37	~								
3 ~ 4	-	-	91.83	0.75	-	-	12.30	2.30	~								
4 ~ 5	-	-	91.78	0.75	-	-	12.30	2.30	~								
5 ~ 6	-	-	89.70	0.75	-	-	10.11	1.89	~								
6 ~ 7	-	-	89.94	0.75	-	-	12.30	2.30	~								
7 ~ 8									~								
8 ~ 9	-	-	89.94	0.75	-	-	12.30	2.30	~								
9 ~ 10	-	-	78.58	0.75	-	-	10.42	1.95	~								
10 ~ 11	-	-	69.41	0.75	-	-	10.11	1.89	~								
11 ~ 12	-	-	55.28	0.75	-	-	10.11	1.89	~								
12 ~ 13	-	-	65.23	0.75	-	-	9.97	1.86	~								
13 ~ 14	-	-	69.89	0.75	-	-	10.57	1.97	~								
14 ~ 15	-	-	69.89	0.75	-	-	10.57	1.97	~								
15 ~ 16	-	-	63.15	0.75	-	-	10.42	1.95	~								
16 ~ 17	-	-	71.45	0.75	-	-	10.72	2.00	~								
17 ~ 18	-	-	71.45	0.75	-	-	10.72	2.00	~								
18 ~ 19	-	-	72.77	0.75	-	-	10.72	2.00	~								
19 ~ 20	-	-	72.77	0.75	-	-	9.82	1.83	~								
20 ~ 21	-	-	64.37	0.75	-	-	10.88	2.03	~								
~									~								
~									~								
~									~								
~									~								
~									~								
~									~								
~									~								

建築物の構造の規制に必要な衝撃に関する事項	自然現象の種類	急傾斜地の崩壊	箇所番号	115-H22-072-2
	告示番号		箇所名	公田町15-2
	告示年月日		所在地	横浜市栄区公田町 鎌倉市岩瀬及び今泉1丁目

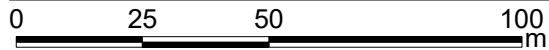
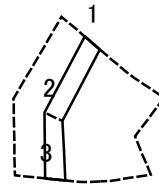
土砂災害警戒区域等指定図(その2-2)



図中の数字は横断測線番号を示す

土砂災害特別警戒区域の区域区分図 (急傾斜地の崩壊に伴う土石等の移動により建築物の地上部に作用すると想定される力)	土砂災害防止法施行令第二条の基準に該当する区域		N 縮尺 1:1,500	自然現象の種類	急傾斜地の崩壊	箇所番号	115-H22-072-3
	土砂災害防止法施行令第三条の基準に該当する区域			告示番号		箇所名	公田町15-3
	それ以外の区域			告示年月日		所在地	横浜市栄区公田町、鎌倉市岩瀬及び今泉1丁目

土砂災害警戒区域等指定図(その2-3)



図中の数字は横断測線番号を示す

土砂災害特別警戒区域の区域区分図
(急傾斜地の崩壊に伴う土石等の堆積により
建築物の地上部に作用すると想定される力)

土砂災害防止法施行令第二条の基準に該当する区域



自然現象
の種類

急傾斜地の崩壊

箇所番号

115-H22-072-3

土砂災害防止法
施行令第三条の
基準に該当する
区域

土石等の堆積の高さが3mを超える区域



縮尺

告示番号

箇所名

公田町15-3

それ以外の区域



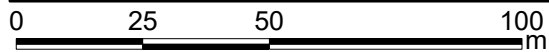
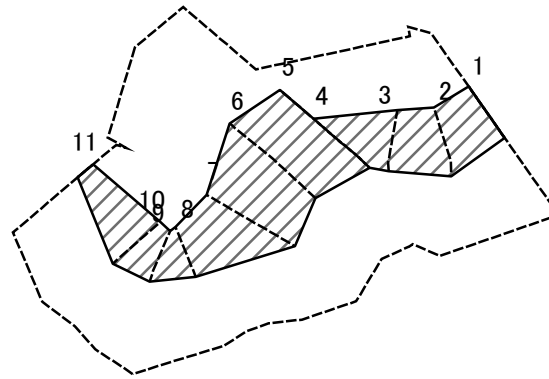
1:1,500

告示年月日

所在地

横浜市栄区公田町、鎌倉市岩瀬及び今泉1丁目

土砂災害警戒区域等指定図(その2-2)



図中の数字は横断測線番号を示す

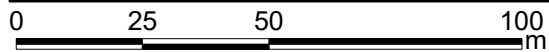
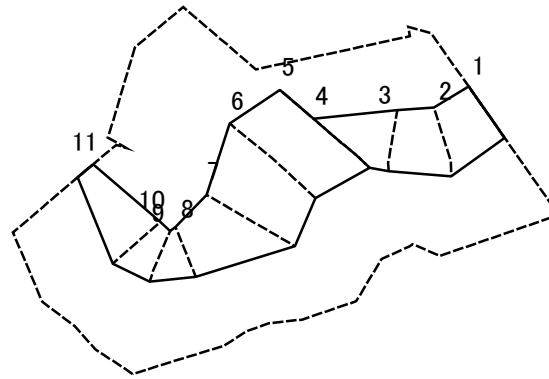
土砂災害特別警戒区域の区域区分図
(急傾斜地の崩壊に伴う土石等の移動により
建築物の地上部に作用すると想定される力)

土砂災害防止法施行令第二条の基準に該当する区域	
土砂災害防止法施行令第三条の基準に該当する区域	
それ以外の区域	

N	
縮尺	1:1,500

自然現象の種類	急傾斜地の崩壊	箇所番号	115-H22-072-4
告示番号		箇所名	公田町15-4
告示年月日		所在地	横浜市栄区公田町、 鎌倉市岩瀬及び今泉1丁目

土砂災害警戒区域等指定図(その2-3)



図中の数字は横断測線番号を示す


土砂災害特別警戒区域の区域区分図
 (急傾斜地の崩壊に伴う土石等の堆積により建築物の地上部に作用すると想定される力)

土砂災害防止法施行令第二条の基準に該当する区域	
土砂災害防止法施行令第三条の基準に該当する区域	
それ以外の区域	

N
 縮尺
 1:1,500

自然現象の種類	急傾斜地の崩壊	箇所番号	115-H22-072-4
告示番号		箇所名	公田町15-4
告示年月日		所在地	横浜市栄区公田町、 鎌倉市岩瀬及び今泉1丁目

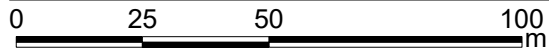
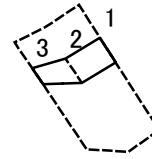
土砂災害警戒区域等指定図(その2-2)



図中の数字は横断測線番号を示す

土砂災害特別警戒区域の区域区分図 (急傾斜地の崩壊に伴う土石等の移動により建築物の地上部に作用すると想定される力)	土砂災害防止法施行令第二条の基準に該当する区域				自然現象の種類	急傾斜地の崩壊	箇所番号	115-H22-072-5
	土砂災害防止法施行令第三条の基準に該当する区域	土石等の(移動)高さが1m以下の場合、土石等の移動による力が100kN/mを超える区域				告示番号		箇所名
		それ以外の区域		告示年月日			所在地	横浜市栄区公田町、鎌倉市岩瀬及び今泉1丁目
				縮尺	1:1,500			

土砂災害警戒区域等指定図(その2-3)



図中の数字は横断測線番号を示す

土砂災害特別警戒区域の区域区分図 (急傾斜地の崩壊に伴う土石等の堆積により建築物の地上部に作用すると想定される力)	土砂災害防止法施行令第二条の基準に該当する区域		N 縮尺 1:1,500	自然現象の種類	急傾斜地の崩壊	箇所番号	115-H22-072-5
	土砂災害防止法施行令第三条の基準に該当する区域			告示番号		箇所名	公田町15-5
	それ以外の区域		告示年月日		所在地	横浜市栄区公田町、鎌倉市岩瀬及び今泉1丁目	

