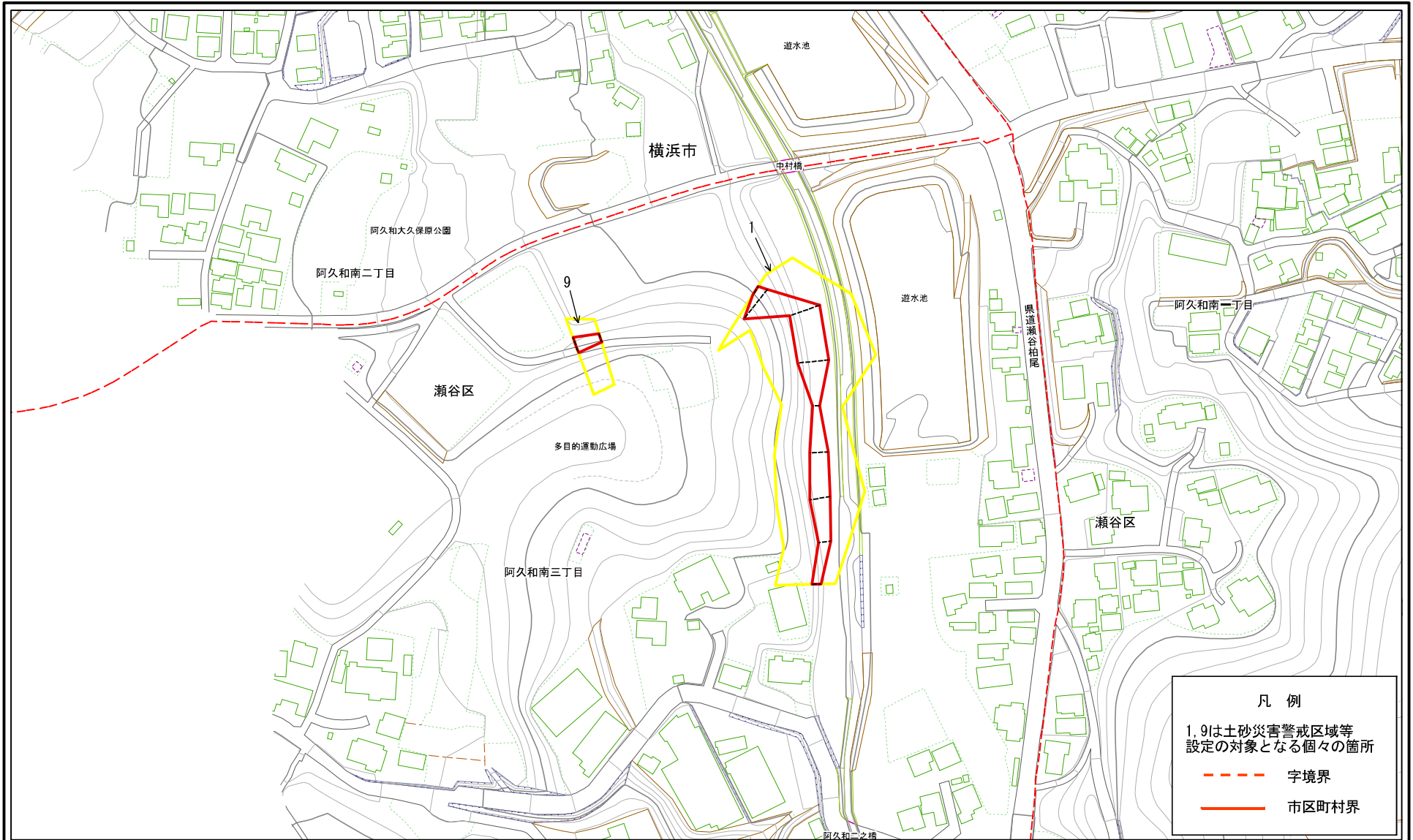


土砂災害警戒区域等指定図(その2-1)



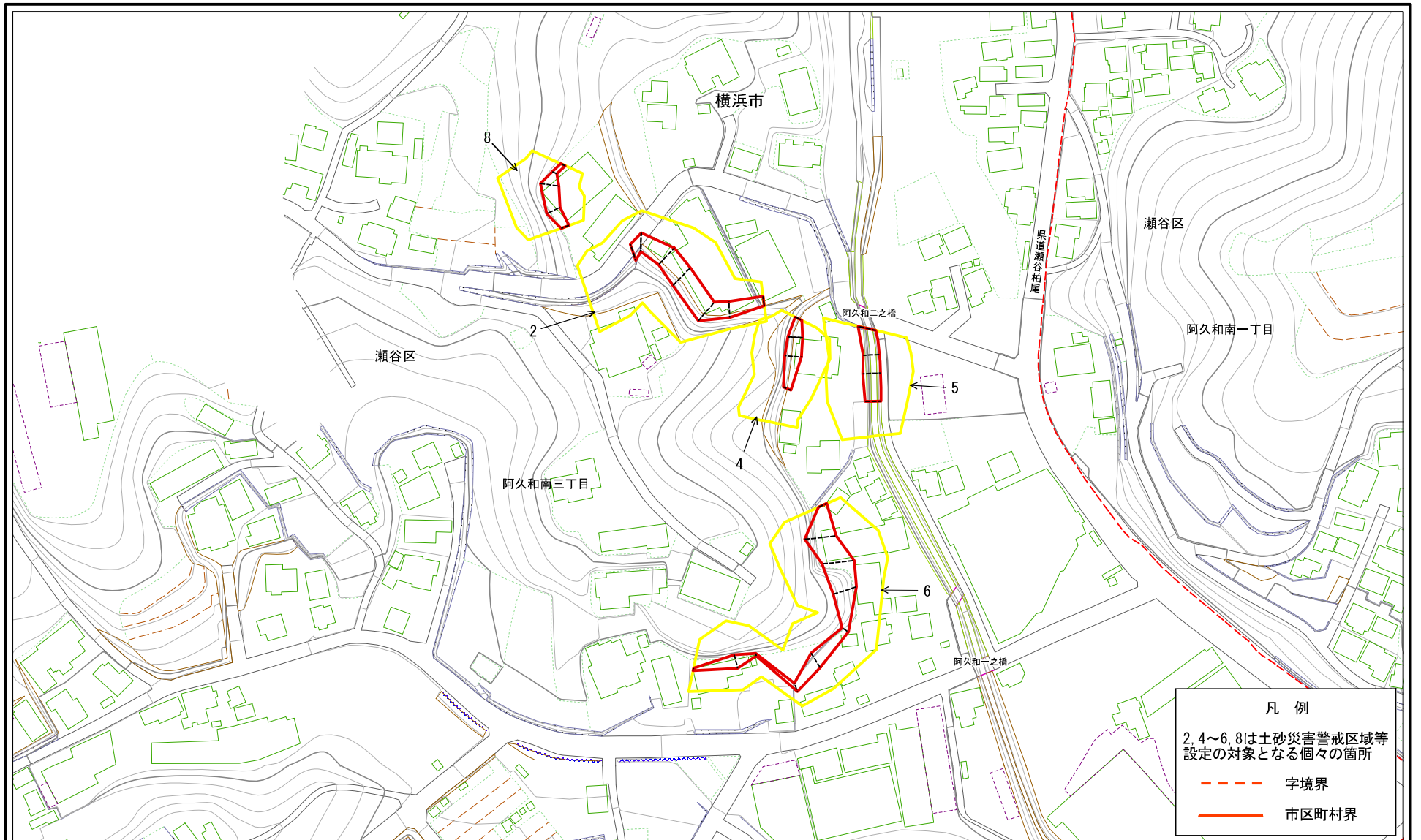
0 25 50 100 m

土砂災害警戒区域・土砂災害特別警戒区域
区域図

| | | | | | | |
|---|--|--------------------|-------------|---------|------|---------------|
| 土砂災害防止法施行令第二条の基準に該当する区域 | | N 縮尺 1:1,500 | 自然現象 の種類 | 急傾斜地の崩壊 | 箇所番号 | 114-H24-00034 |
| 土砂災害防止法 施行令第三条の 基準に該当する 区域 | | | 告示番号 | | 箇所名 | 阿久和南3丁目1 |
| 土砂等の(移動)高さ が1m以下の場合、 土砂等の移動による力 が100kN/mを超える区 域 | | | 告示年月日 | | 所在地 | 横浜市瀬谷区阿久和南3丁目 |
| 土砂等の堆積の高さが 3mを超える区域 | | | | | | |

| | | | | | | |
|---|--|--------------------|-------------|---------|------|---------------|
| 土砂災害防止法施行令第二条の基準に該当する区域 | | N 縮尺 1:1,500 | 自然現象 の種類 | 急傾斜地の崩壊 | 箇所番号 | 114-H24-00034 |
| 土砂災害防止法 施行令第三条の 基準に該当する 区域 | | | 告示番号 | | 箇所名 | 阿久和南3丁目1 |
| 土砂等の(移動)高さ が1m以下の場合、 土砂等の移動による力 が100kN/mを超える区 域 | | | 告示年月日 | | 所在地 | 横浜市瀬谷区阿久和南3丁目 |
| 土砂等の堆積の高さが 3mを超える区域 | | | | | | |

土砂災害警戒区域等指定図(その2-1)




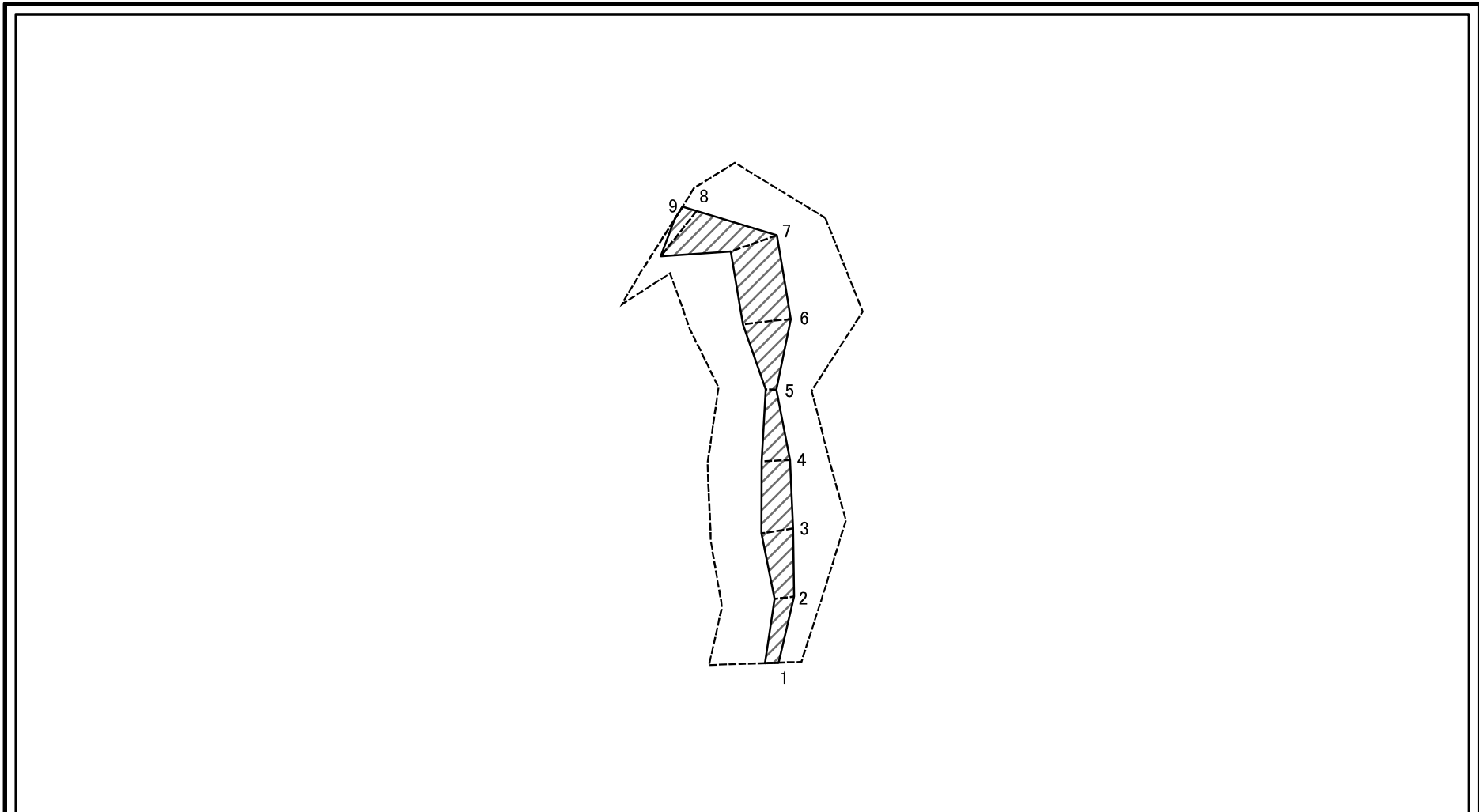
凡例
 2, 4~6, 8は土砂災害警戒区域等
 設定の対象となる個々の箇所
 - - - 字境界
 ——— 市区町村界

0 25 50 100
 m

土砂災害警戒区域・土砂災害特別警戒区域
 区域図

| | | | | | | |
|-------------------------|--|---------|---------|---------|------|---------------|
| 土砂災害防止法施行令第二条の基準に該当する区域 | | N | 自然現象の種類 | 急傾斜地の崩壊 | 箇所番号 | 114-H24-00034 |
| 土砂災害防止法施行令第三条の基準に該当する区域 | | | 告示番号 | | 箇所名 | 阿久和南3丁目1 |
| 土砂災害特別警戒区域 | | 縮尺 | 告示年月日 | | 所在地 | 横浜市瀬谷区阿久和南三丁目 |
| それ以外の区域 | | 1:1,500 | | | | |

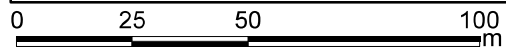
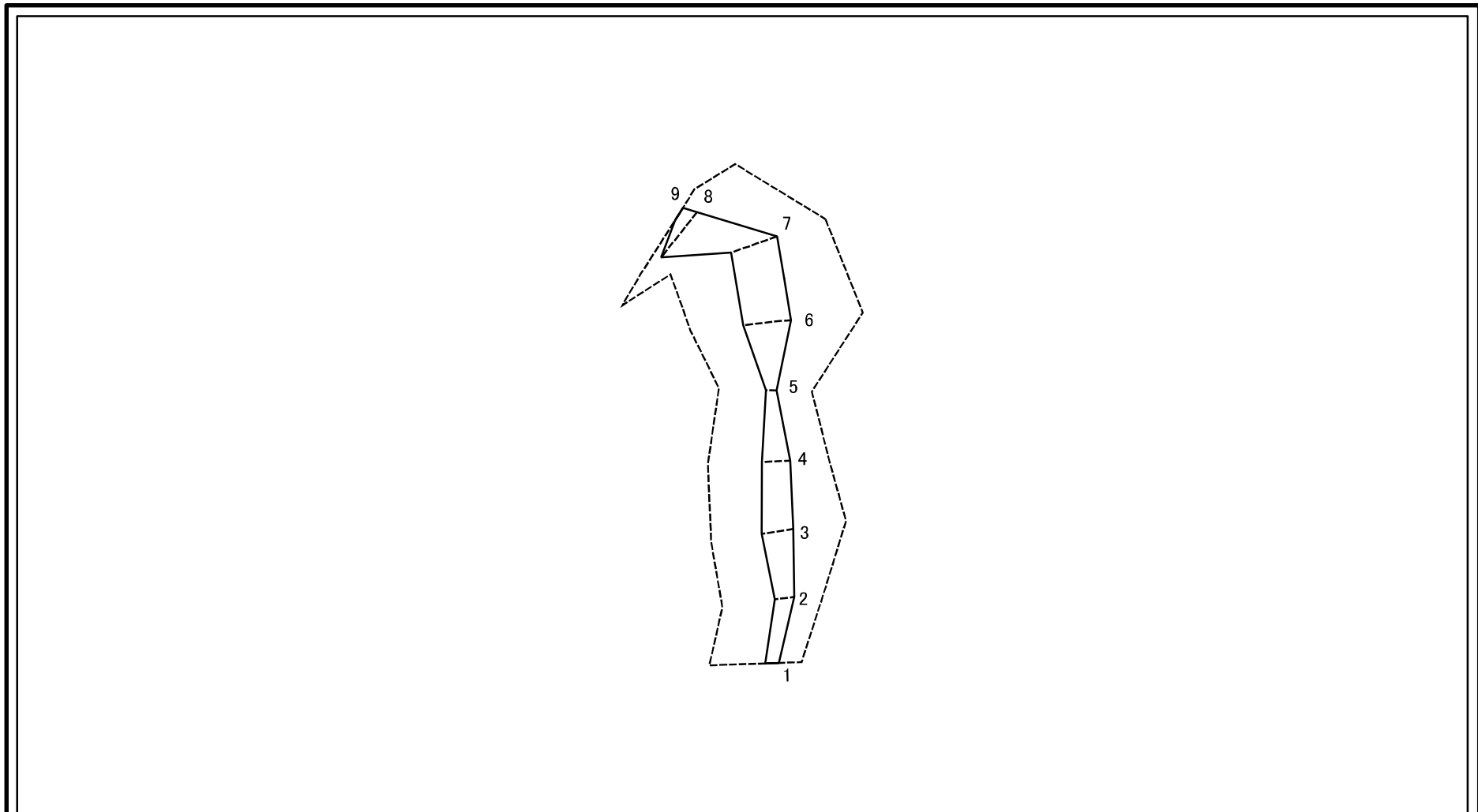
土砂災害警戒区域等指定図(その2-2)



図中の数字は横断測線番号を示す

| | | | | | | | |
|---|-------------------------|--|--------------------|---------|---------|------|-----------------|
| 土砂災害特別警戒区域の区域区分図 (急傾斜地の崩壊に伴う土石等の移動により 建築物の地上部に作用すると想定される力) | 土砂災害防止法施行令第二条の基準に該当する区域 | | N 縮尺 1:1,500 | 自然現象の種類 | 急傾斜地の崩壊 | 箇所番号 | 114-H24-00034-1 |
| | 土砂災害防止法施行令第三条の基準に該当する区域 | | | 告示番号 | | 箇所名 | 阿久和南3丁目1-1 |
| | それ以外の区域 | | | 告示年月日 | | 所在地 | 横浜市瀬谷区阿久和南三丁目 |

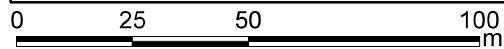
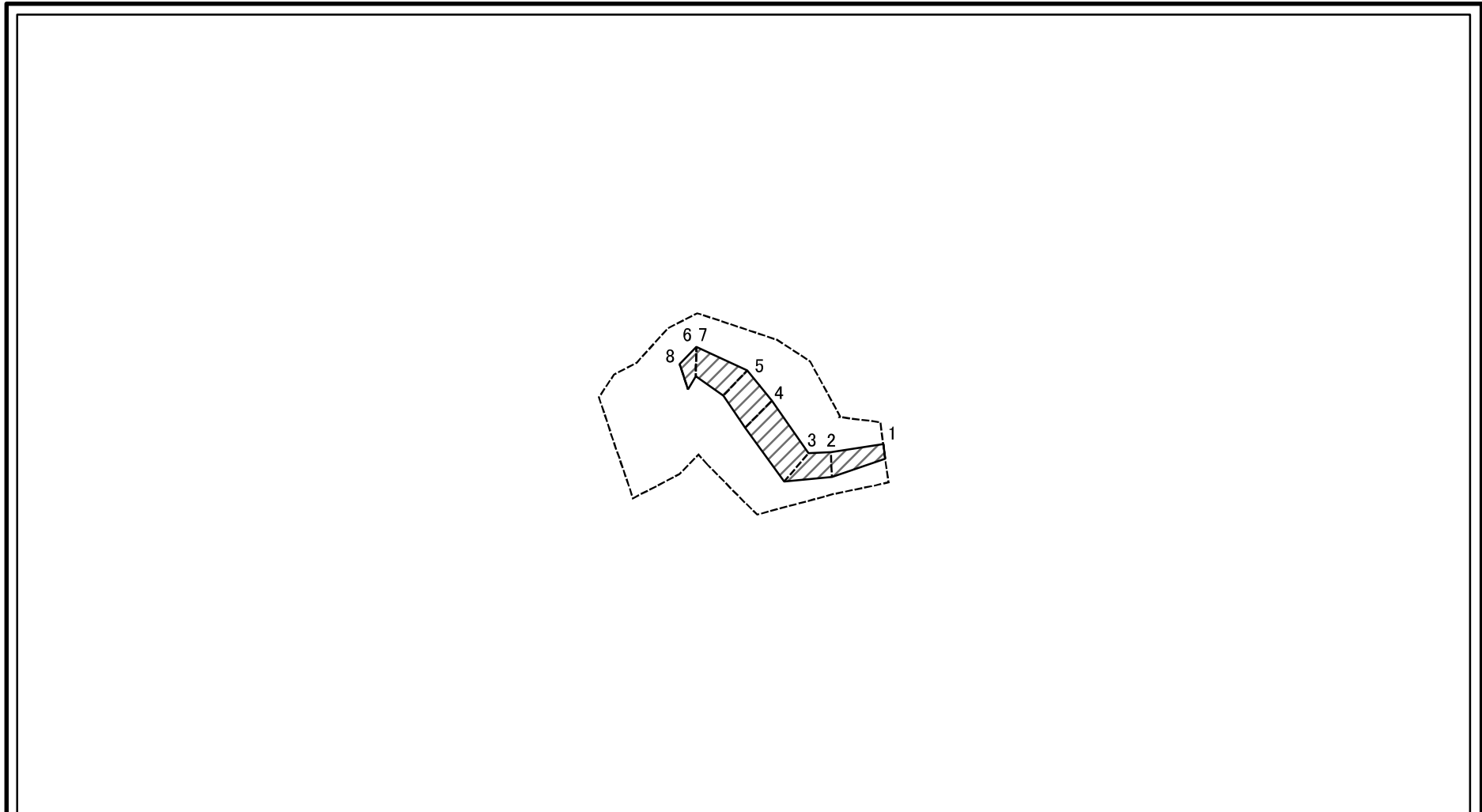
土砂災害警戒区域等指定図(その2-3)



図中の数字は横断測線番号を示す

| | | | | | | | |
|---|-------------------------|--|------------------------|---------|---------|---------------|-----------------|
| 土砂災害特別警戒区域の区域区分図 (急傾斜地の崩壊に伴う土石等の堆積により 建築物の地上部に作用すると想定される力) | 土砂災害防止法施行令第二条の基準に該当する区域 | | N 縮尺 1:1,500 | 自然現象の種類 | 急傾斜地の崩壊 | 箇所番号 | 114-H24-00034-1 |
| | 土砂災害防止法施行令第三条の基準に該当する区域 | | | 告示番号 | | 箇所名 | 阿久和南3丁目1-1 |
| | それ以外の区域 | | 告示年月日 | | 所在地 | 横浜市瀬谷区阿久和南三丁目 | |

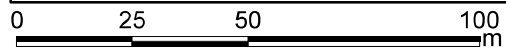
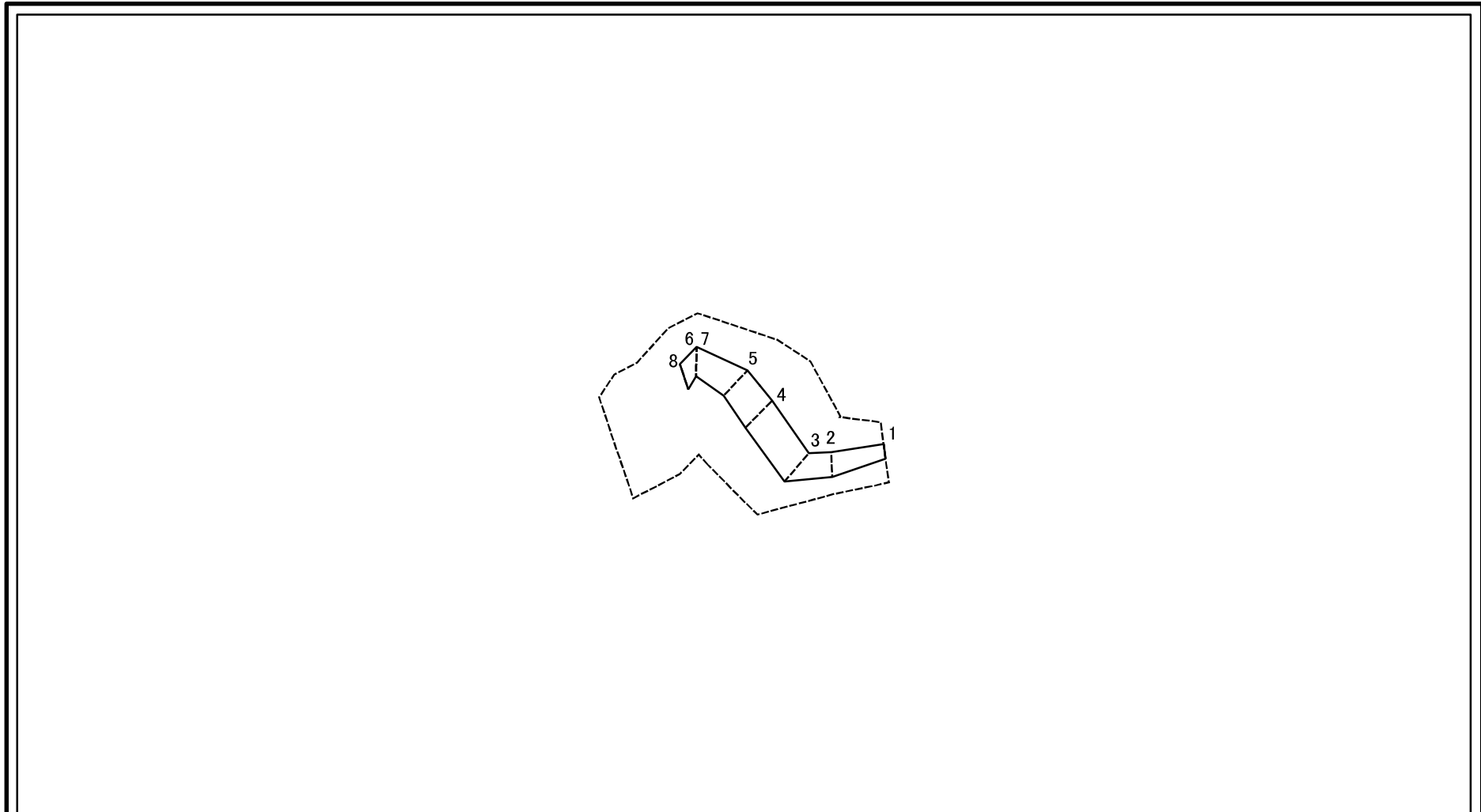
土砂災害警戒区域等指定図(その2-2)



図中の数字は横断測線番号を示す

| | | | | | | | |
|---|-------------------------|--|--------------------|---------|---------|------|-----------------|
| 土砂災害特別警戒区域の区域区分図 (急傾斜地の崩壊に伴う土石等の移動により 建築物の地上部に作用すると想定される力) | 土砂災害防止法施行令第二条の基準に該当する区域 | | N 縮尺 1:1,500 | 自然現象の種類 | 急傾斜地の崩壊 | 箇所番号 | 114-H24-00034-2 |
| | 土砂災害防止法施行令第三条の基準に該当する区域 | | | 告示番号 | | 箇所名 | 阿久和南3丁目1-2 |
| | それ以外の区域 | | | 告示年月日 | | 所在地 | 横浜市瀬谷区阿久和南三丁目 |

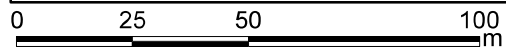
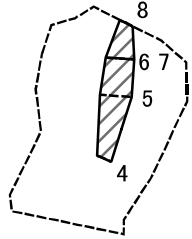
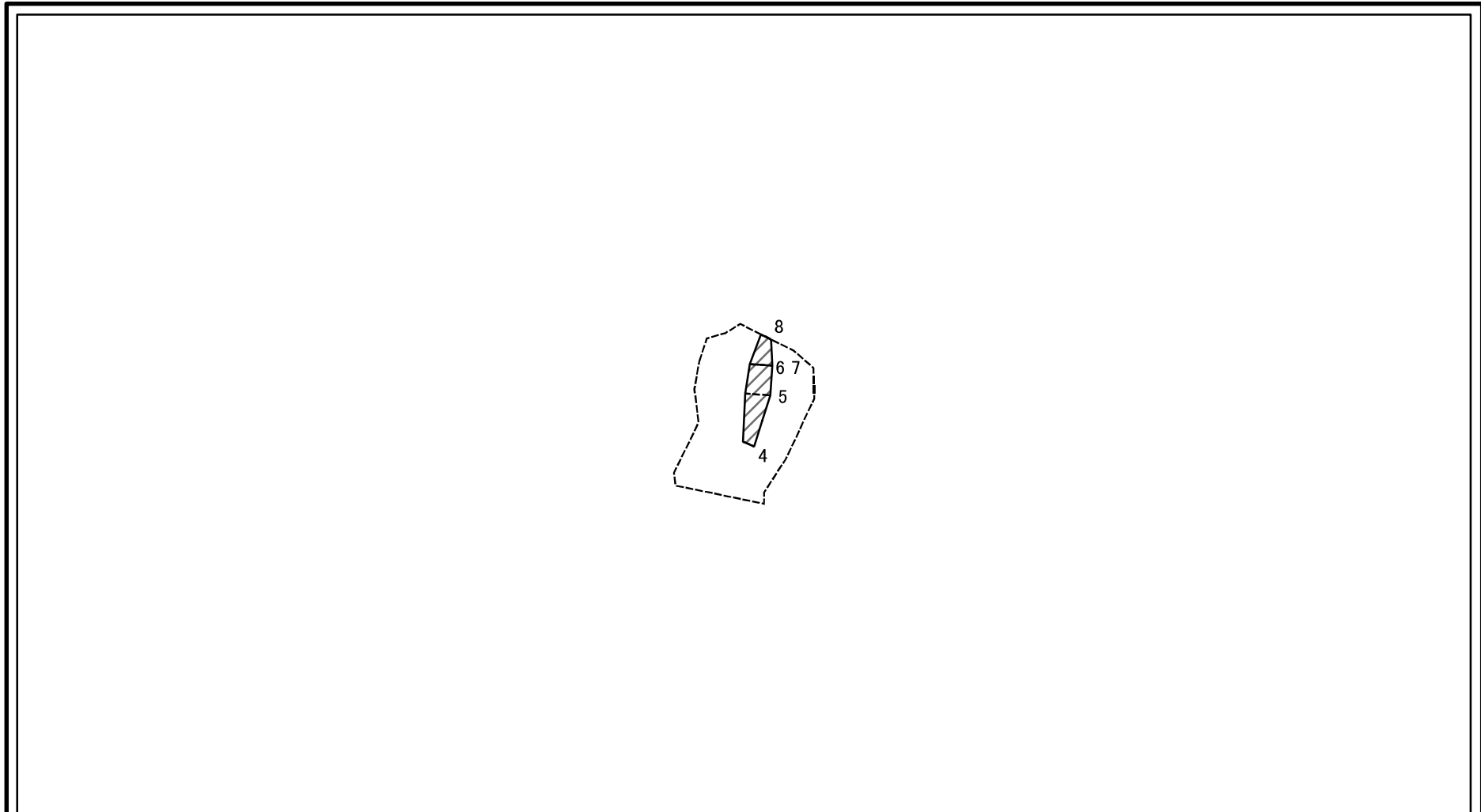
土砂災害警戒区域等指定図(その2-3)



図中の数字は横断測線番号を示す

| | | | | | | | |
|---|-------------------------|--|------------------------|---------|---------|---------------|-----------------|
| 土砂災害特別警戒区域の区域区分図 (急傾斜地の崩壊に伴う土石等の堆積により 建築物の地上部に作用すると想定される力) | 土砂災害防止法施行令第二条の基準に該当する区域 | | N 縮尺 1:1,500 | 自然現象の種類 | 急傾斜地の崩壊 | 箇所番号 | 114-H24-00034-2 |
| | 土砂災害防止法施行令第三条の基準に該当する区域 | | | 告示番号 | | 箇所名 | 阿久和南3丁目1-2 |
| | それ以外の区域 | | 告示年月日 | | 所在地 | 横浜市瀬谷区阿久和南三丁目 | |

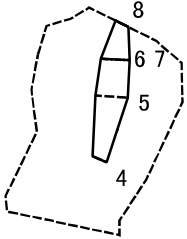
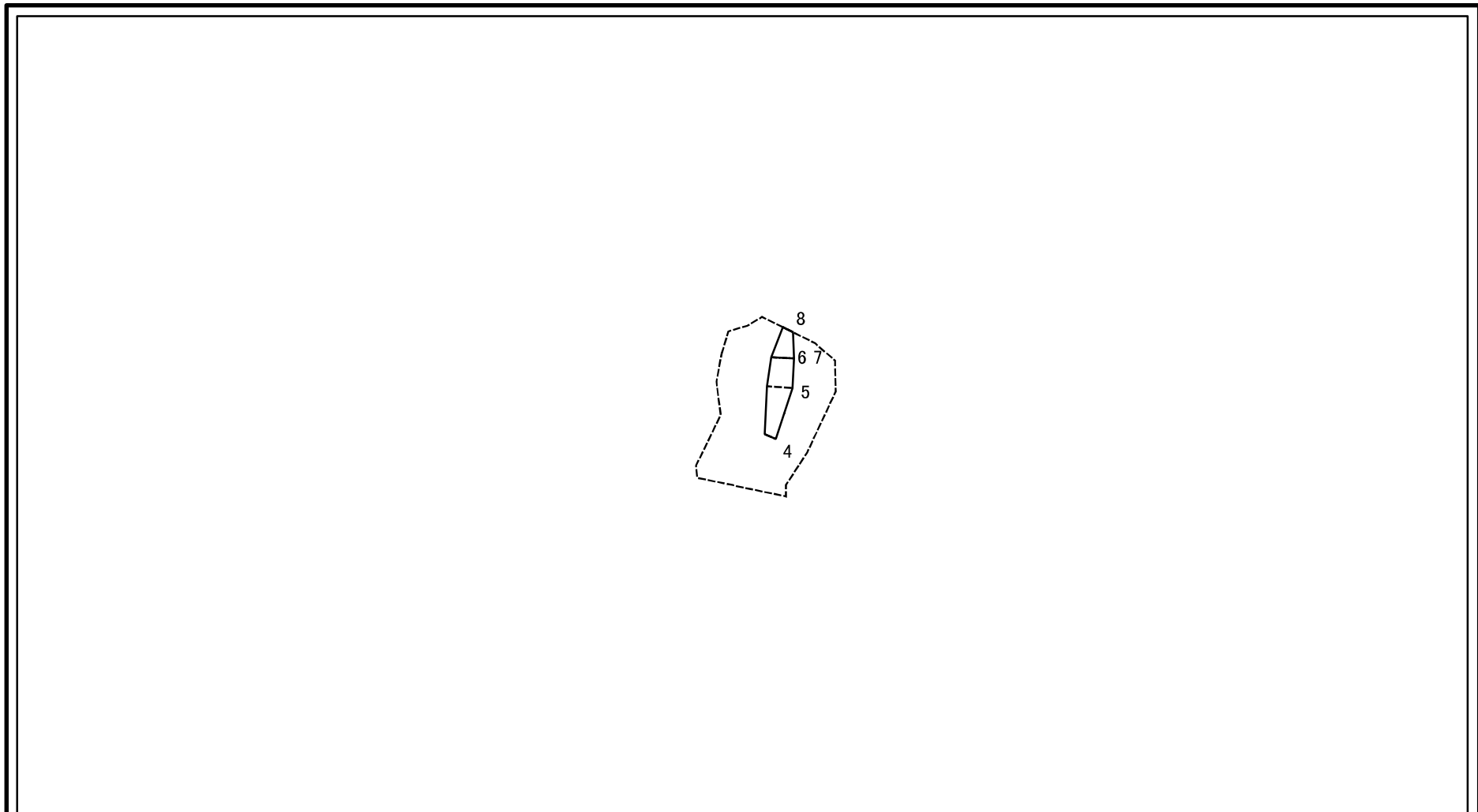
土砂災害警戒区域等指定図(その2-2)



図中の数字は横断測線番号を示す

| | | | | | | | | |
|---|-------------------------|---|--|----|---------|---------|------|-----------------|
| 土砂災害特別警戒区域の区域区分図 (急傾斜地の崩壊に伴う土石等の移動により建築物の地上部に作用すると想定される力) | 土砂災害防止法施行令第二条の基準に該当する区域 | | | N | 自然現象の種類 | 急傾斜地の崩壊 | 箇所番号 | 114-H24-00034-4 |
| | 土砂災害防止法施行令第三条の基準に該当する区域 | 土石等の(移動)高さが1m以下の場合、土石等の移動による力が100kN/mを超える区域 | | | 告示番号 | | 箇所名 | 阿久和南3丁目1-4 |
| | | それ以外の区域 | | 縮尺 | 告示年月日 | | 所在地 | 横浜市瀬谷区阿久和南三丁目 |

土砂災害警戒区域等指定図(その2-3)

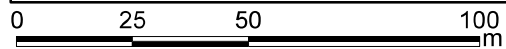
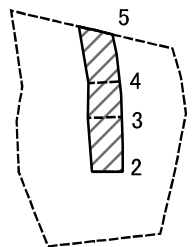
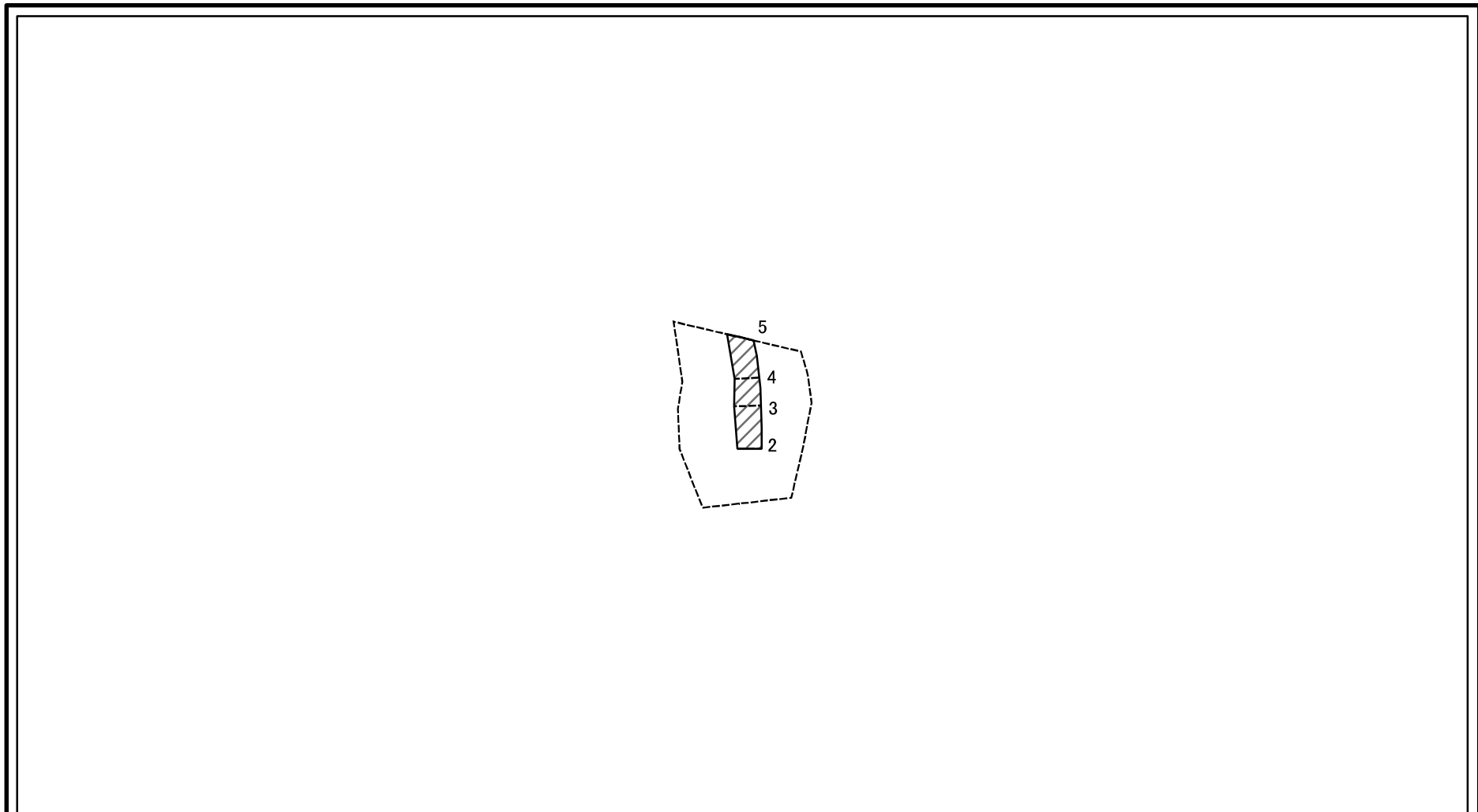


0 25 50 100 m

図中の数字は横断測線番号を示す

| | | | | | | | |
|---|-------------------------|--|--------------------|---------|---------|---------------|-----------------|
| 土砂災害特別警戒区域の区域区分図 (急傾斜地の崩壊に伴う土石等の堆積により建築物の地上部に作用すると想定される力) | 土砂災害防止法施行令第二条の基準に該当する区域 | | N 縮尺 1:1,500 | 自然現象の種類 | 急傾斜地の崩壊 | 箇所番号 | 114-H24-00034-4 |
| | 土砂災害防止法施行令第三条の基準に該当する区域 | | | 告示番号 | | 箇所名 | 阿久和南3丁目1-4 |
| | それ以外の区域 | | 告示年月日 | | 所在地 | 横浜市瀬谷区阿久和南三丁目 | |


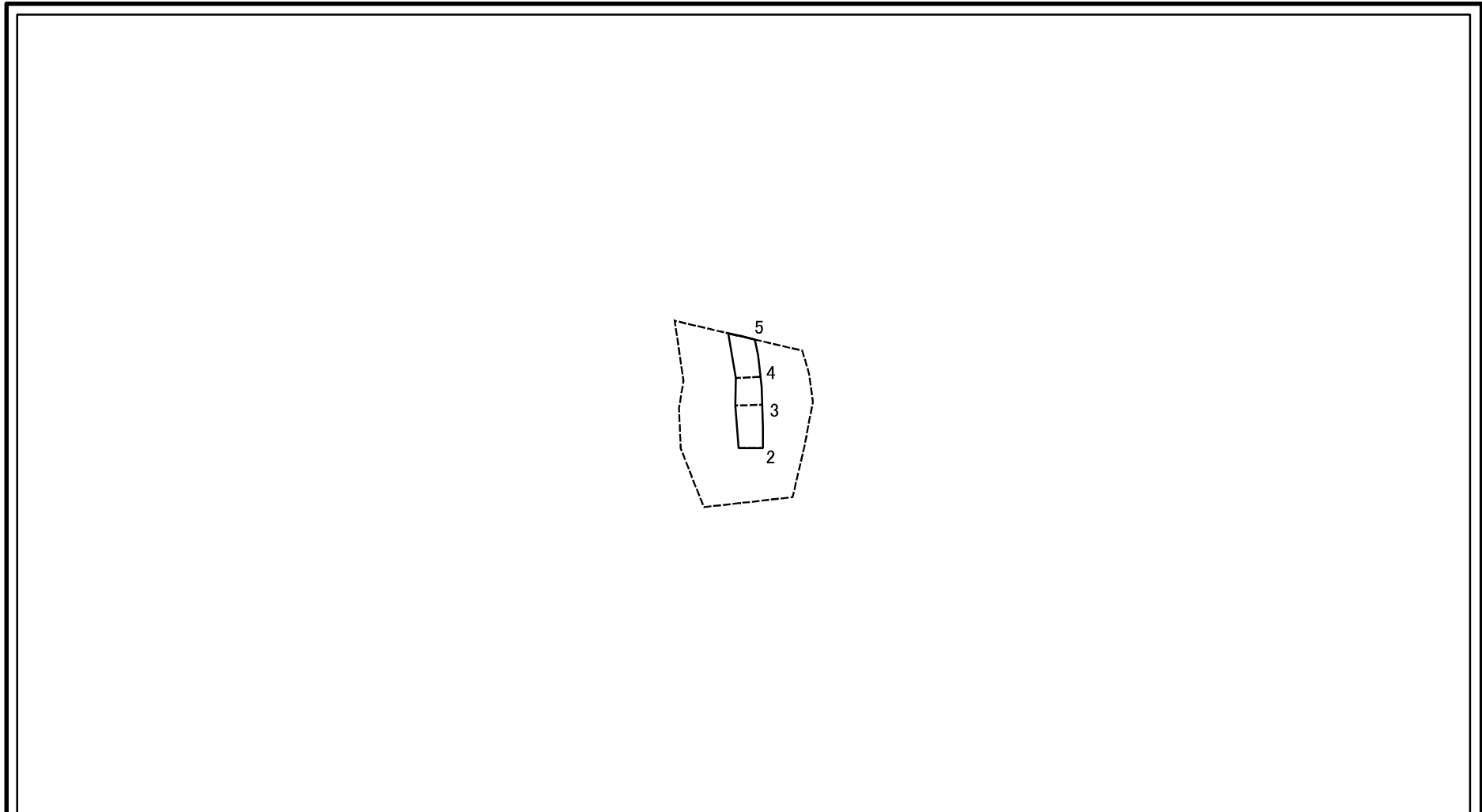
土砂災害警戒区域等指定図(その2-2)



図中の数字は横断測線番号を示す

| | | | | | | | |
|---|-------------------------|---|--------------------|---------|---------|------|-----------------|
| 土砂災害特別警戒区域の区域区分図 (急傾斜地の崩壊に伴う土石等の移動により建築物の地上部に作用すると想定される力) | 土砂災害防止法施行令第二条の基準に該当する区域 | | N 縮尺 1:1,500 | 自然現象の種類 | 急傾斜地の崩壊 | 箇所番号 | 114-H24-00034-5 |
| | 土砂災害防止法施行令第三条の基準に該当する区域 | 土石等の(移動)高さが1m以下の場合、土石等の移動による力が100kN/mを超える区域 | | | 告示番号 | | 箇所名 |
| | それ以外の区域 | | | 告示年月日 | | 所在地 | 横浜市瀬谷区阿久和南三丁目 |

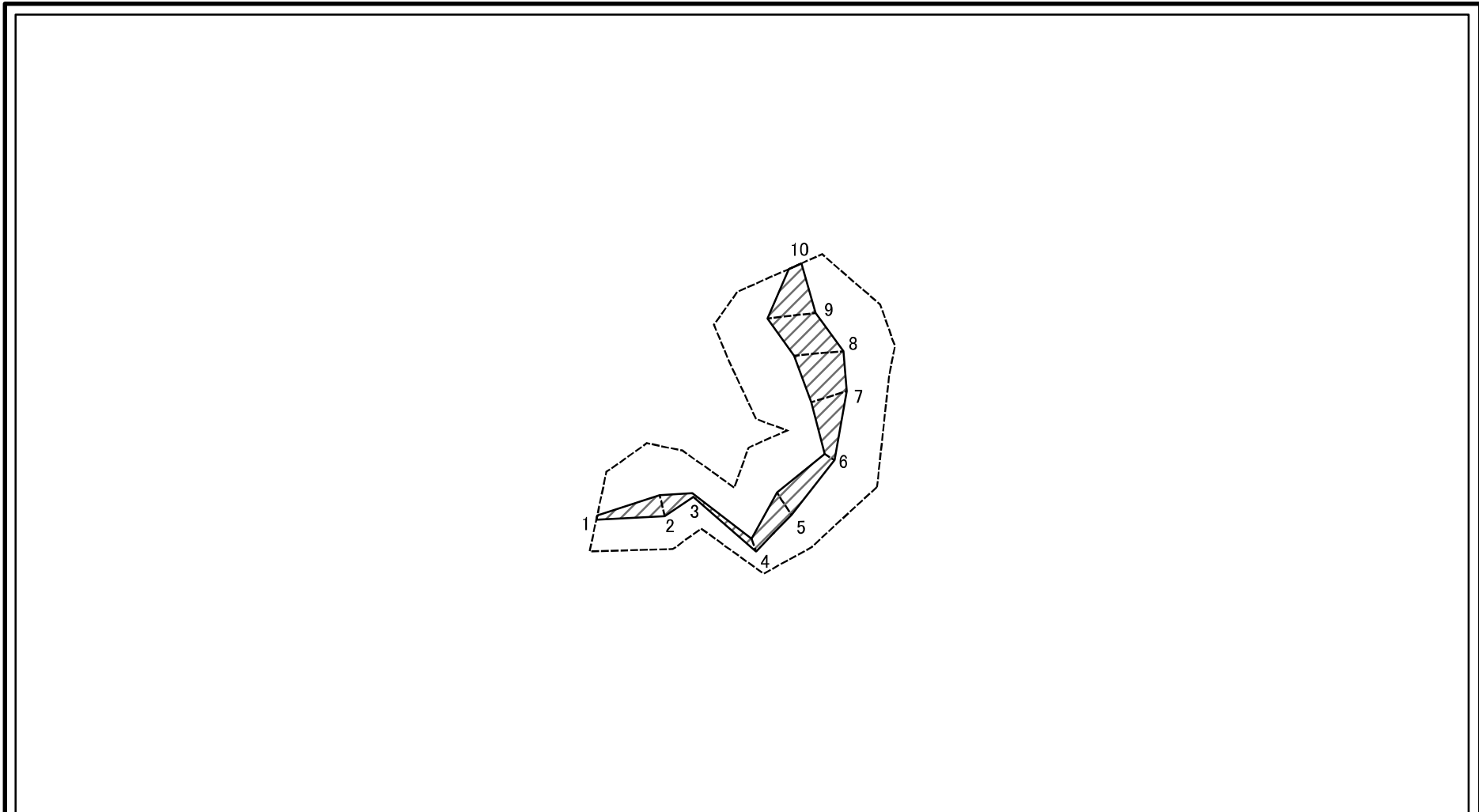
土砂災害警戒区域等指定図(その2-3)



図中の数字は横断測線番号を示す

| | | | | | | | |
|--|-------------------------------------|--------------------|---------------|-------------|---------|------|-----------------|
| 土砂災害特別警戒区域の区域区分図 (急傾斜地の崩壊に伴う土石等の堆積により 建築物の地上部に作用すると想定される力) | 土砂災害防止法施行令第二条の基準に該当する区域 | | N ↑ | 自然現象 の種類 | 急傾斜地の崩壊 | 箇所番号 | 114-H24-00034-5 |
| | 土砂災害防止法 施行令第三条の 基準に該当する 区域 | 土石等の堆積の高さが3mを超える区域 | | 告示番号 | | 箇所名 | 阿久和南3丁目1-5 |
| | | それ以外の区域 | 縮尺 1:1,500 | 告示年月日 | | 所在地 | 横浜市瀬谷区阿久和南三丁目 |

土砂災害警戒区域等指定図(その2-2)


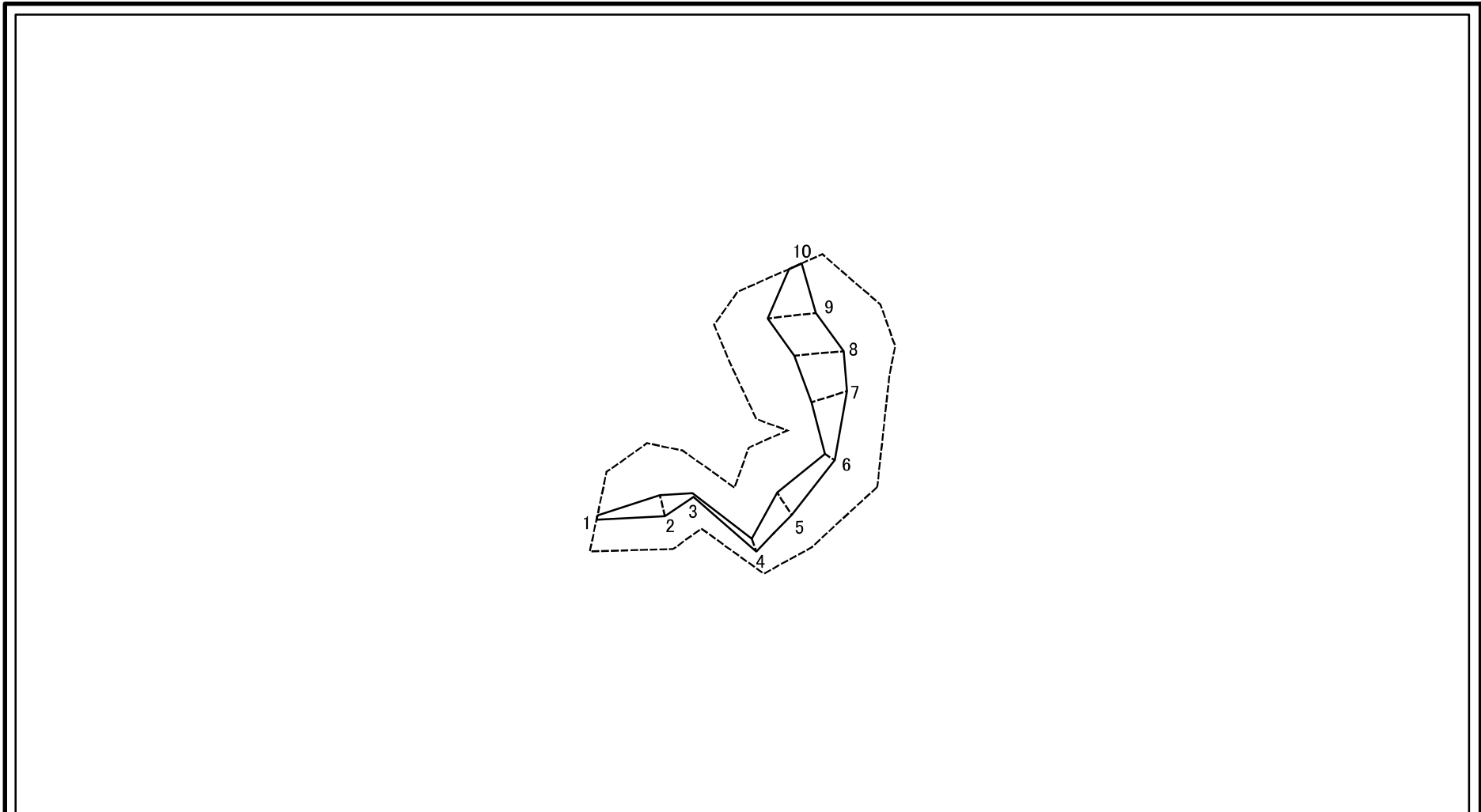


0 25 50 100
m

図中の数字は横断測線番号を示す

| | | | | | | | |
|---|-------------------------|---|--------------------|---------|---------|------|-----------------|
| 土砂災害特別警戒区域の区域区分図 (急傾斜地の崩壊に伴う土石等の移動により 建築物の地上部に作用すると想定される力) | 土砂災害防止法施行令第二条の基準に該当する区域 | | N 縮尺 1:1,500 | 自然現象の種類 | 急傾斜地の崩壊 | 箇所番号 | 114-H24-00034-6 |
| | 土砂災害防止法施行令第三条の基準に該当する区域 | 土石等の(移動)高さが1m以下の場合、土石等の移動による力が100kN/mを超える区域 | | 告示番号 | | 箇所名 | 阿久和南3丁目1-6 |
| | それ以外の区域 | | | 告示年月日 | | 所在地 | 横浜市瀬谷区阿久和南三丁目 |

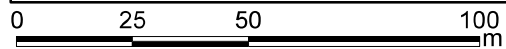
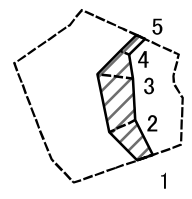
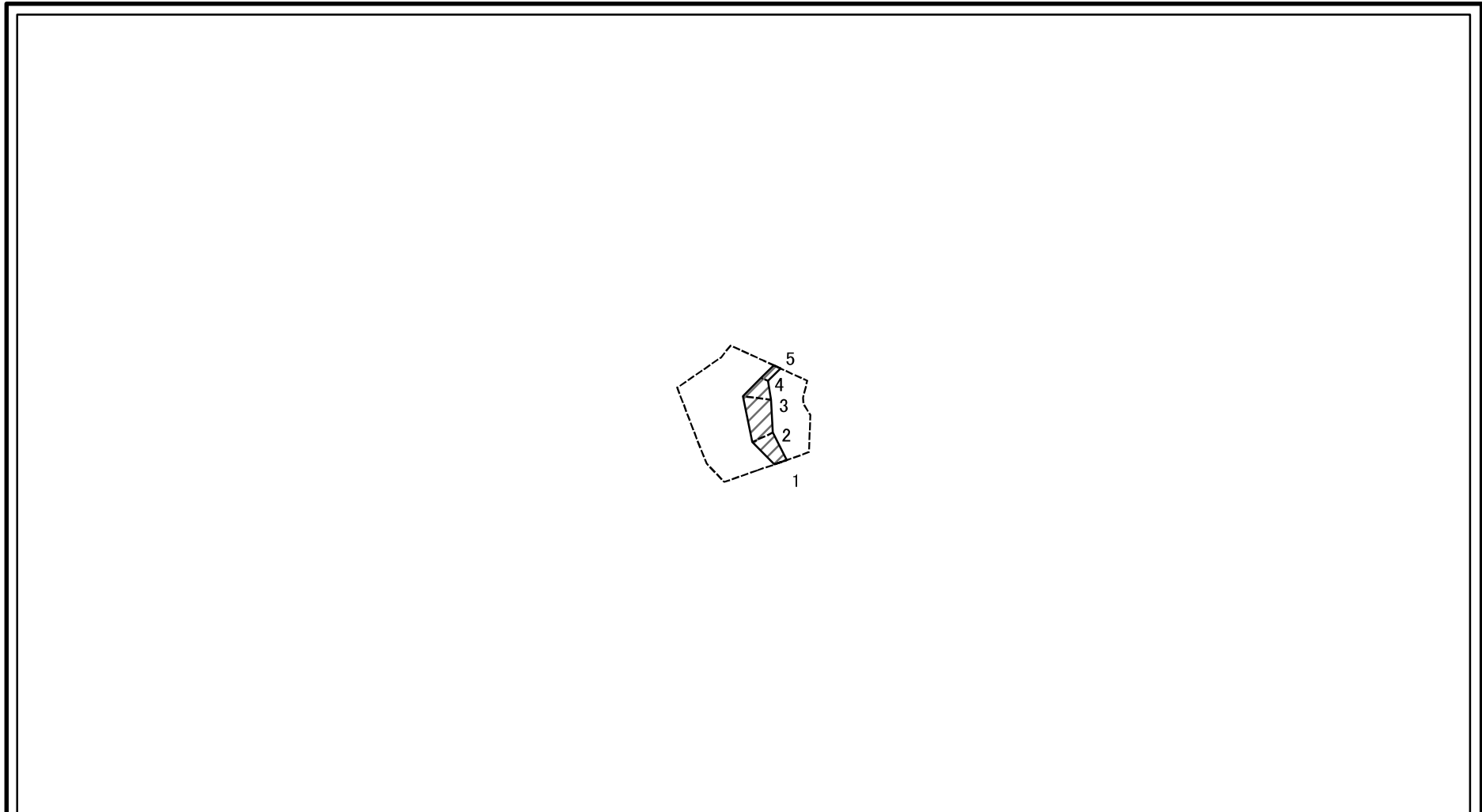
土砂災害警戒区域等指定図(その2-3)



図中の数字は横断測線番号を示す

| | | | | | | | |
|---|-------------------------|--|--------------------|---------|---------|---------------|-----------------|
| 土砂災害特別警戒区域の区域区分図 (急傾斜地の崩壊に伴う土石等の堆積により 建築物の地上部に作用すると想定される力) | 土砂災害防止法施行令第二条の基準に該当する区域 | | N 縮尺 1:1,500 | 自然現象の種類 | 急傾斜地の崩壊 | 箇所番号 | 114-H24-00034-6 |
| | 土砂災害防止法施行令第三条の基準に該当する区域 | | | 告示番号 | | 箇所名 | 阿久和南3丁目1-6 |
| | それ以外の区域 | | 告示年月日 | | 所在地 | 横浜市瀬谷区阿久和南三丁目 | |


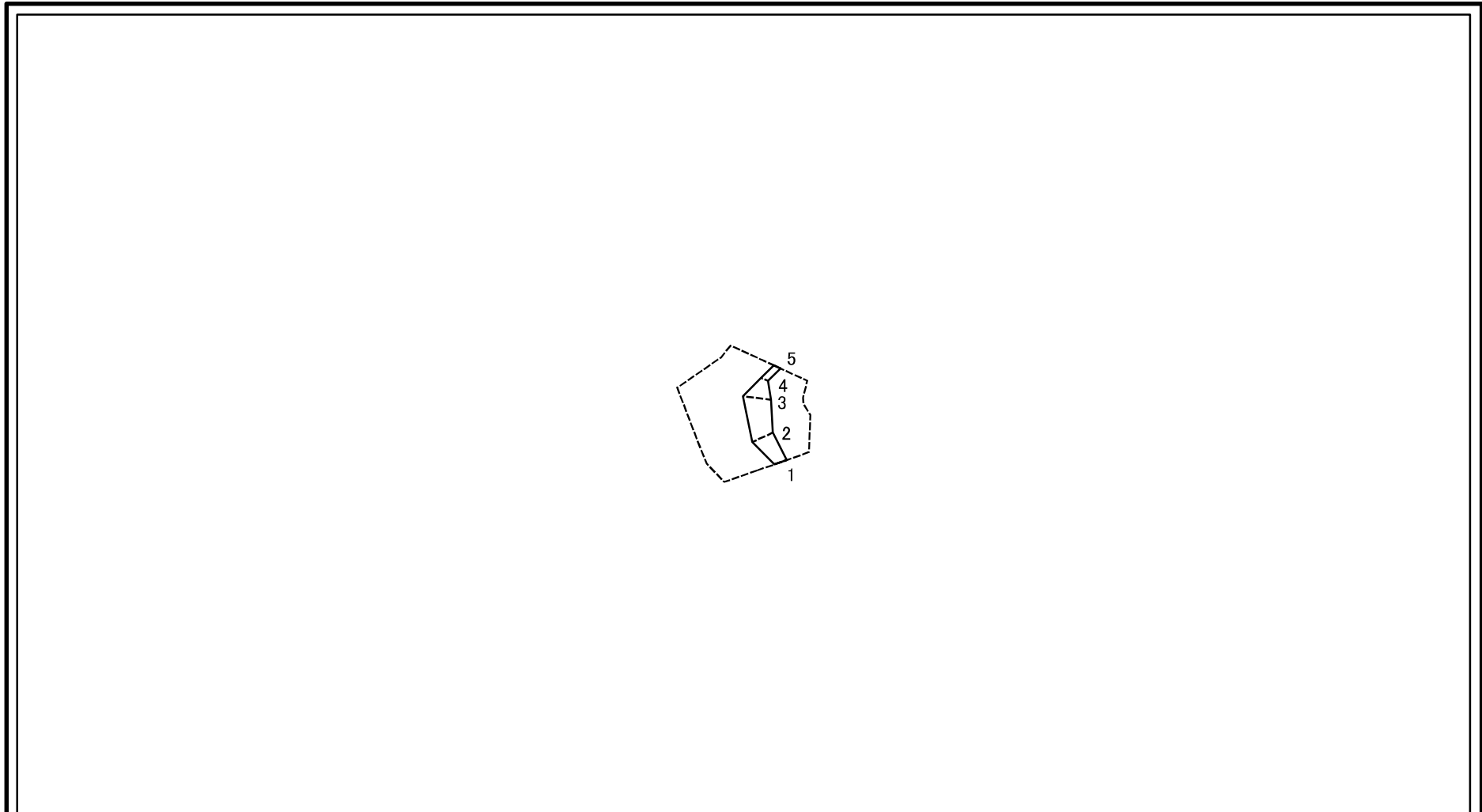
土砂災害警戒区域等指定図(その2-2)



図中の数字は横断測線番号を示す

| | | | | | | | | |
|---|-------------------------|---|--|--------------------|---------|---------|---------------|-----------------|
| 土砂災害特別警戒区域の区域区分図 (急傾斜地の崩壊に伴う土石等の移動により建築物の地上部に作用すると想定される力) | 土砂災害防止法施行令第二条の基準に該当する区域 | | | N 縮尺 1:1,500 | 自然現象の種類 | 急傾斜地の崩壊 | 箇所番号 | 114-H24-00034-8 |
| | 土砂災害防止法施行令第三条の基準に該当する区域 | 土石等の(移動)高さが1m以下の場合、土石等の移動による力が100kN/mを超える区域 | | | 告示番号 | | 箇所名 | 阿久和南3丁目1-8 |
| | それ以外の区域 | | | 告示年月日 | | 所在地 | 横浜市瀬谷区阿久和南三丁目 | |

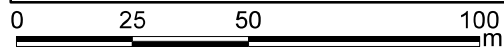
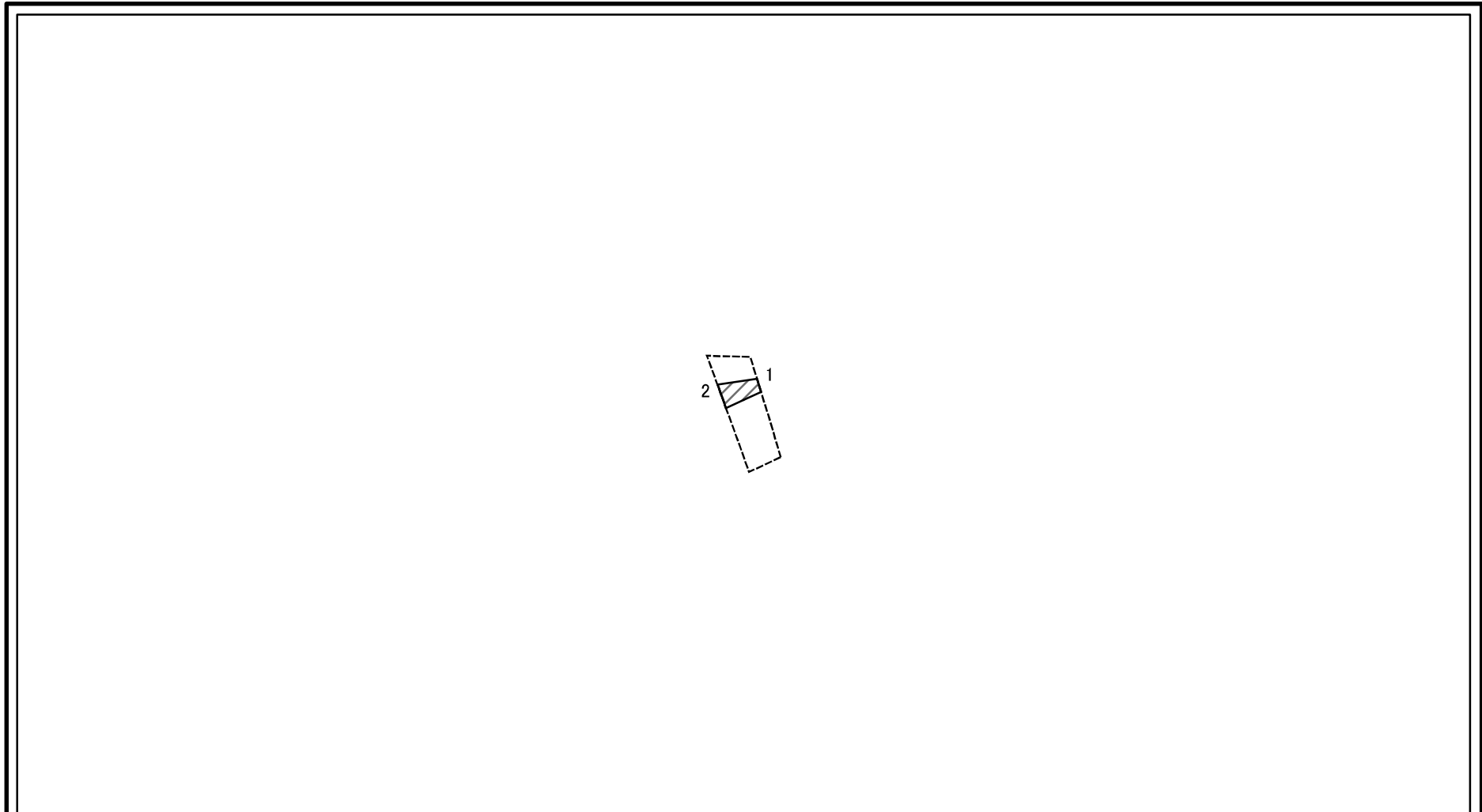
土砂災害警戒区域等指定図(その2-3)



図中の数字は横断測線番号を示す

| | | | | | | | | |
|---|-------------------------|--------------------|--|----|---------|---------|------|-----------------|
| 土砂災害特別警戒区域の区域区分図 (急傾斜地の崩壊に伴う土石等の堆積により 建築物の地上部に作用すると想定される力) | 土砂災害防止法施行令第二条の基準に該当する区域 | | | N | 自然現象の種類 | 急傾斜地の崩壊 | 箇所番号 | 114-H24-00034-8 |
| | 土砂災害防止法施行令第三条の基準に該当する区域 | 土石等の堆積の高さが3mを超える区域 | | | 告示番号 | | 箇所名 | 阿久和南3丁目1-8 |
| | | それ以外の区域 | | 縮尺 | 1:1,500 | 告示年月日 | | 所在地 |



土砂災害警戒区域等指定図(その2-2)



図中の数字は横断測線番号を示す

| | | | | | | | | |
|---|-------------------------|---|--|--------------------|---------|---------|---------------|-----------------|
| 土砂災害特別警戒区域の区域区分図 (急傾斜地の崩壊に伴う土石等の移動により 建築物の地上部に作用すると想定される力) | 土砂災害防止法施行令第二条の基準に該当する区域 | | | N 縮尺 1:1,500 | 自然現象の種類 | 急傾斜地の崩壊 | 箇所番号 | 114-H24-00034-9 |
| | 土砂災害防止法施行令第三条の基準に該当する区域 | 土石等の(移動)高さが1m以下の場合、土石等の移動による力が100kN/mを超える区域 | | | 告示番号 | | 箇所名 | 阿久和南3丁目1-9 |
| | | それ以外の区域 | | 告示年月日 | | 所在地 | 横浜市瀬谷区阿久和南三丁目 | |

土砂災害警戒区域等指定図(その2-3)



図中の数字は横断測線番号を示す

| | | | | | | | | |
|---|-------------------------|--------------------|--|--------------------|---------|---------|---------------|-----------------|
| 土砂災害特別警戒区域の区域区分図 (急傾斜地の崩壊に伴う土石等の堆積により 建築物の地上部に作用すると想定される力) | 土砂災害防止法施行令第二条の基準に該当する区域 | | | N 縮尺 1:1,500 | 自然現象の種類 | 急傾斜地の崩壊 | 箇所番号 | 114-H24-00034-9 |
| | 土砂災害防止法施行令第三条の基準に該当する区域 | 土石等の堆積の高さが3mを超える区域 | | | 告示番号 | | 箇所名 | 阿久和南3丁目1-9 |
| | | それ以外の区域 | | 告示年月日 | | 所在地 | 横浜市瀬谷区阿久和南三丁目 | |

