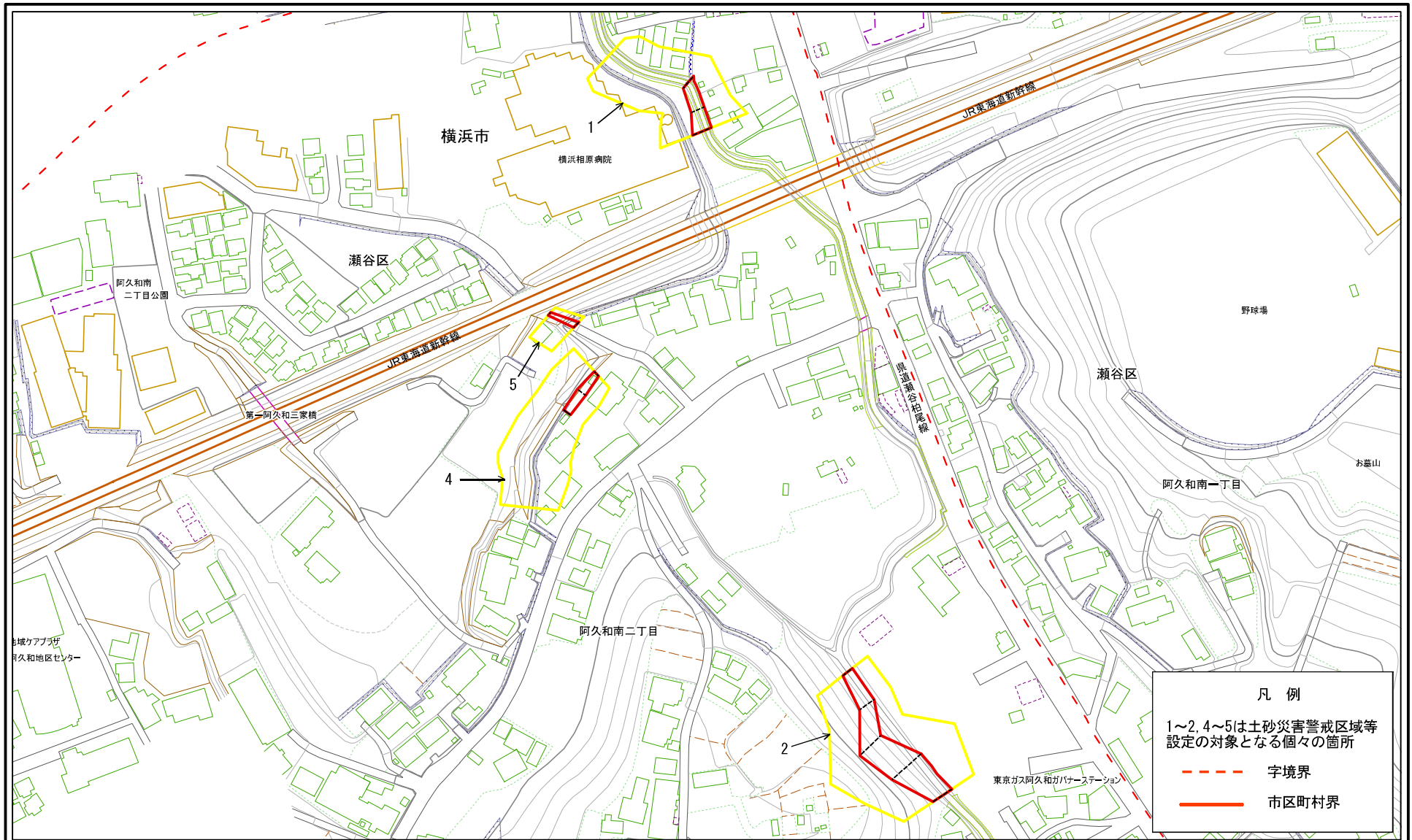


# 土砂災害警戒区域等指定図(その2-1)



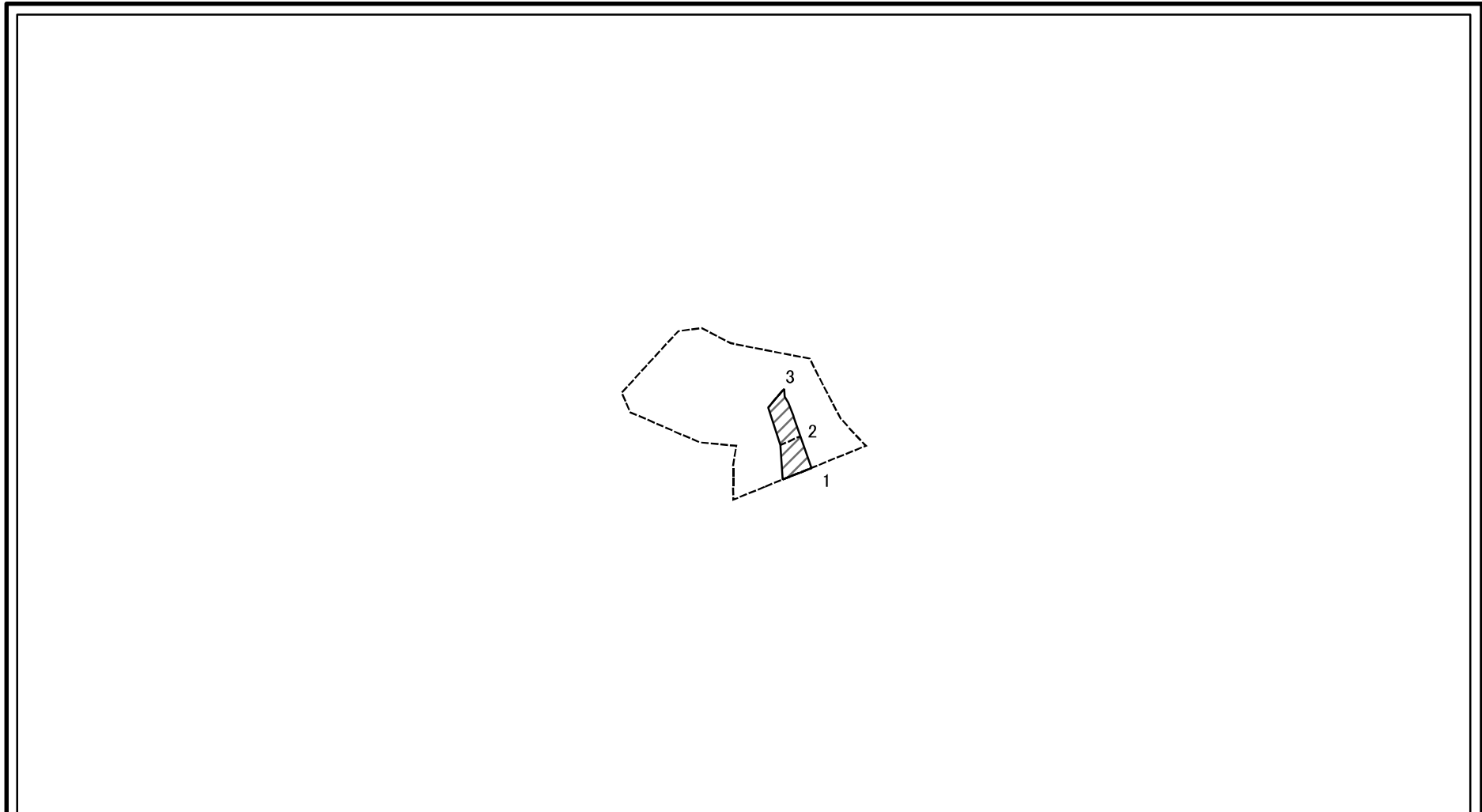
0 25 50 100  
m

土砂災害警戒区域・土砂災害特別警戒区域  
区域図

土砂災害防止法施行令第2条の基準に該当する区域		N	自然現象 の種類	急傾斜地の崩壊	箇所番号	114-H24-00033
土砂災害防止法 施行令第3条の 基準に該当する 区域						
土砂等の(移動)高さが1m以下の場合、 土砂等の移動による力が100kN/mを超える区域		縮尺	告示番号		箇所名	阿久和南2丁目1
土砂等の堆積の高さが3mを超える区域						
それ以外の区域		1:1,600	告示年月日		所在地	横浜市瀬谷区阿久和南2丁目

凡例  
1~2, 4~5は土砂災害警戒区域等  
設定の対象となる個々の箇所  
--- 字境界  
--- 市区町村界

# 土砂災害警戒区域等指定図(その2-2)

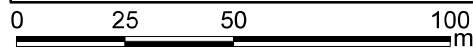
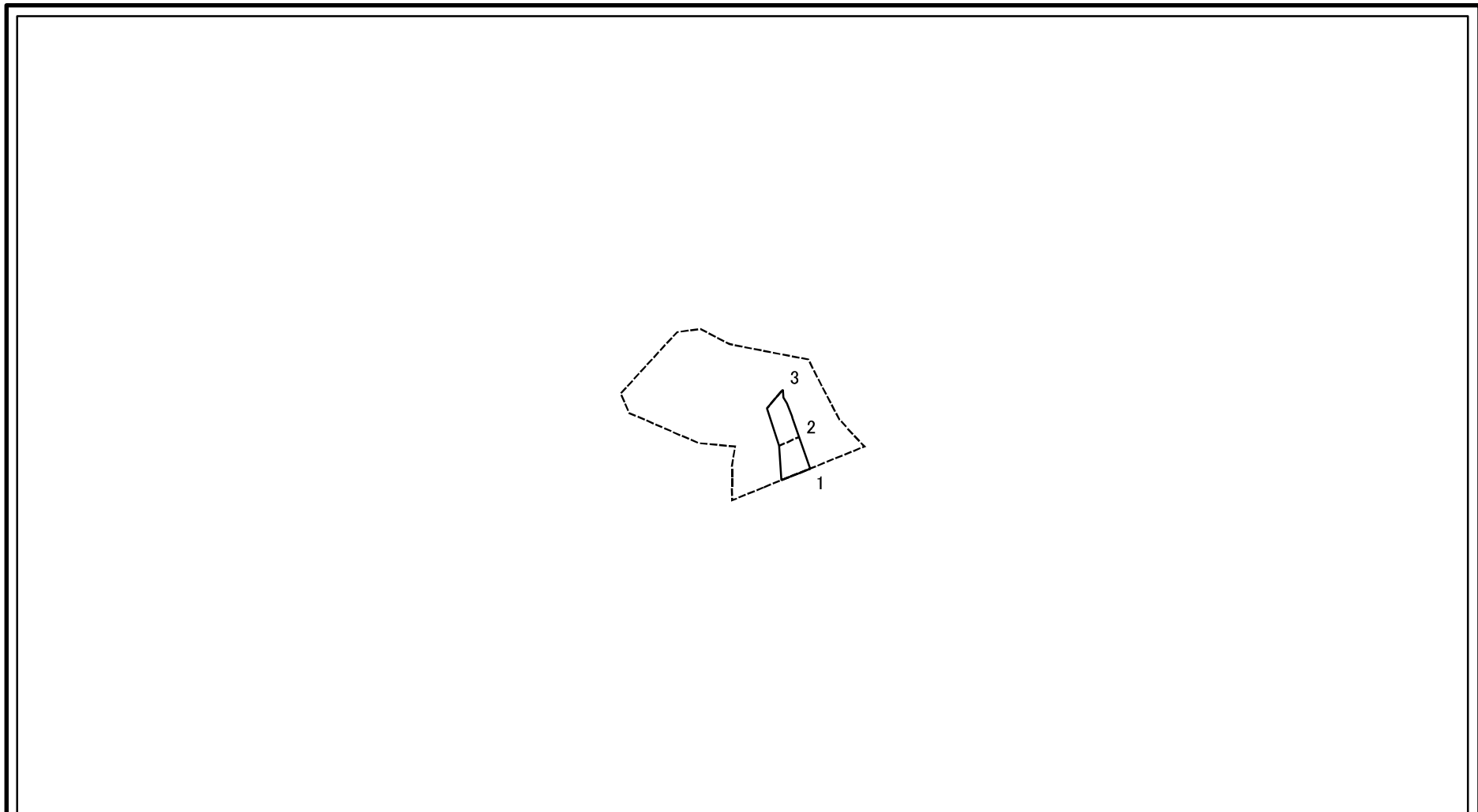


0 25 50 100 m

図中の数字は横断測線番号を示す

土砂災害特別警戒区域の区域区分図 (急傾斜地の崩壊に伴う土石等の移動により 建築物の地上部に作用すると想定される力)	土砂災害防止法施行令第二条の基準に該当する区域			N 縮尺 1:1,600	自然現象の種類	急傾斜地の崩壊	箇所番号	114-H24-00033-1
	土砂災害防止法施行令第三条の基準に該当する区域	土石等の(移動)高さが1m以下の場合、 土石等の移動による力が100kN/mを超える区域			告示番号		箇所名	阿久和南2丁目1-1
	それ以外の区域				告示年月日		所在地	横浜市瀬谷区阿久和南二丁目

# 土砂災害警戒区域等指定図(その2-3)


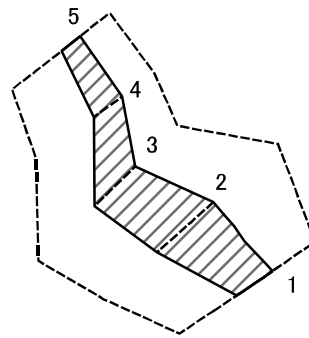


図中の数字は横断測線番号を示す

<b>土砂災害特別警戒区域の区域区分図</b> (急傾斜地の崩壊に伴う土石等の堆積により 建築物の地上部に作用すると想定される力)	土砂災害防止法施行令第二条の基準に該当する区域		N  縮尺 1:1,600	自然現象の種類	急傾斜地の崩壊	箇所番号	114-H24-00033-1
	土砂災害防止法施行令第三条の基準に該当する区域			告示番号		箇所名	阿久和南2丁目1-1
	それ以外の区域		告示年月日		所在地	横浜市瀬谷区阿久和南二丁目	



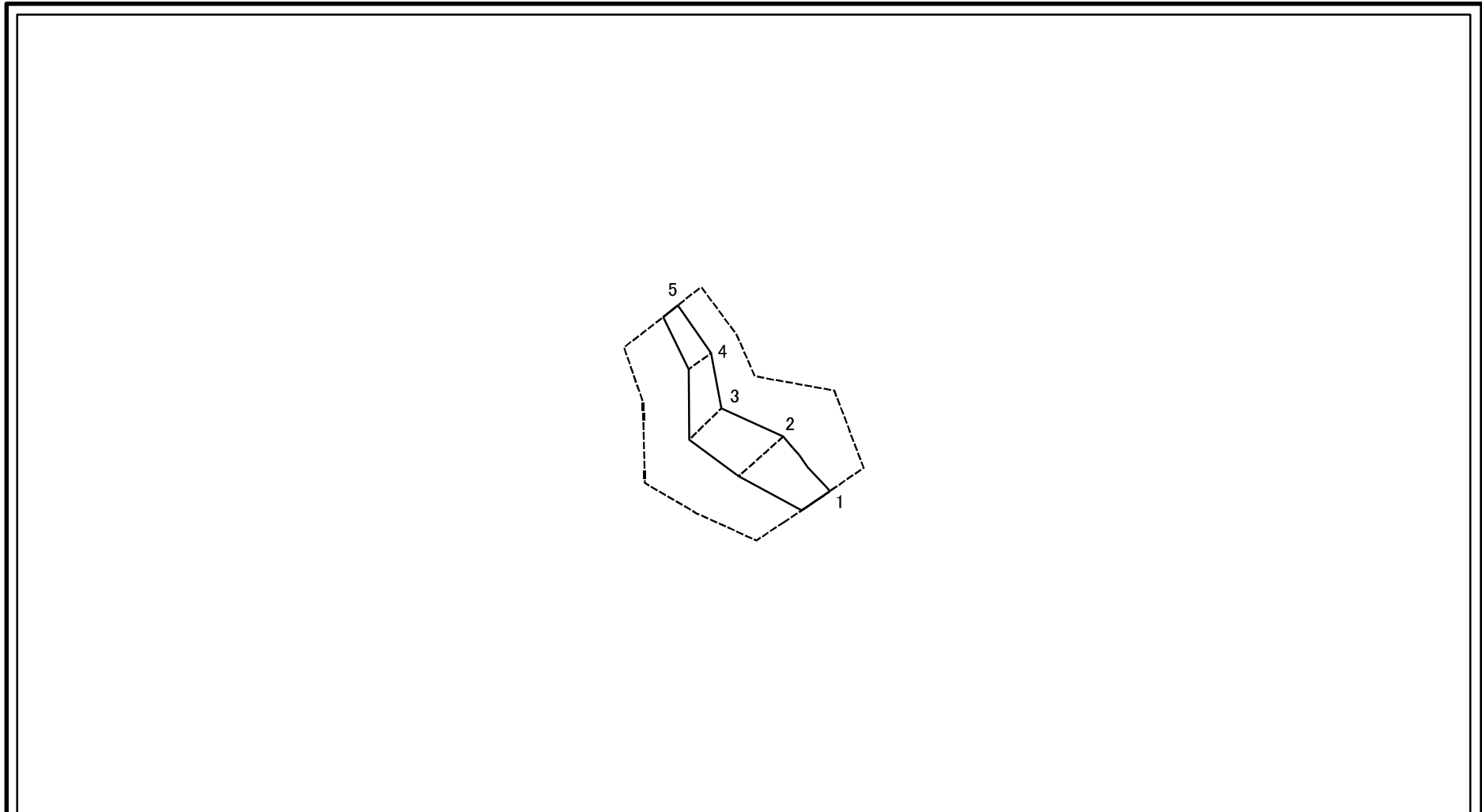
# 土砂災害警戒区域等指定図(その2-2)



図中の数字は横断測線番号を示す




<b>土砂災害特別警戒区域の区域区分図</b> (急傾斜地の崩壊に伴う土石等の移動により 建築物の地上部に作用すると想定される力)	土砂災害防止法施行令第二条の基準に該当する区域			N 縮尺 1:1,600	自然現象の種類	急傾斜地の崩壊	箇所番号	114-H24-00033-2
	土砂災害防止法施行令第三条の基準に該当する区域	土石等の(移動)高さが1m以下の場合、土石等の移動による力が100kN/mを超える区域				告示番号		箇所名
		それ以外の区域		告示年月日		所在地	横浜市瀬谷区阿久和南二丁目	

# 土砂災害警戒区域等指定図(その2-3)



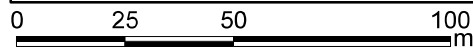
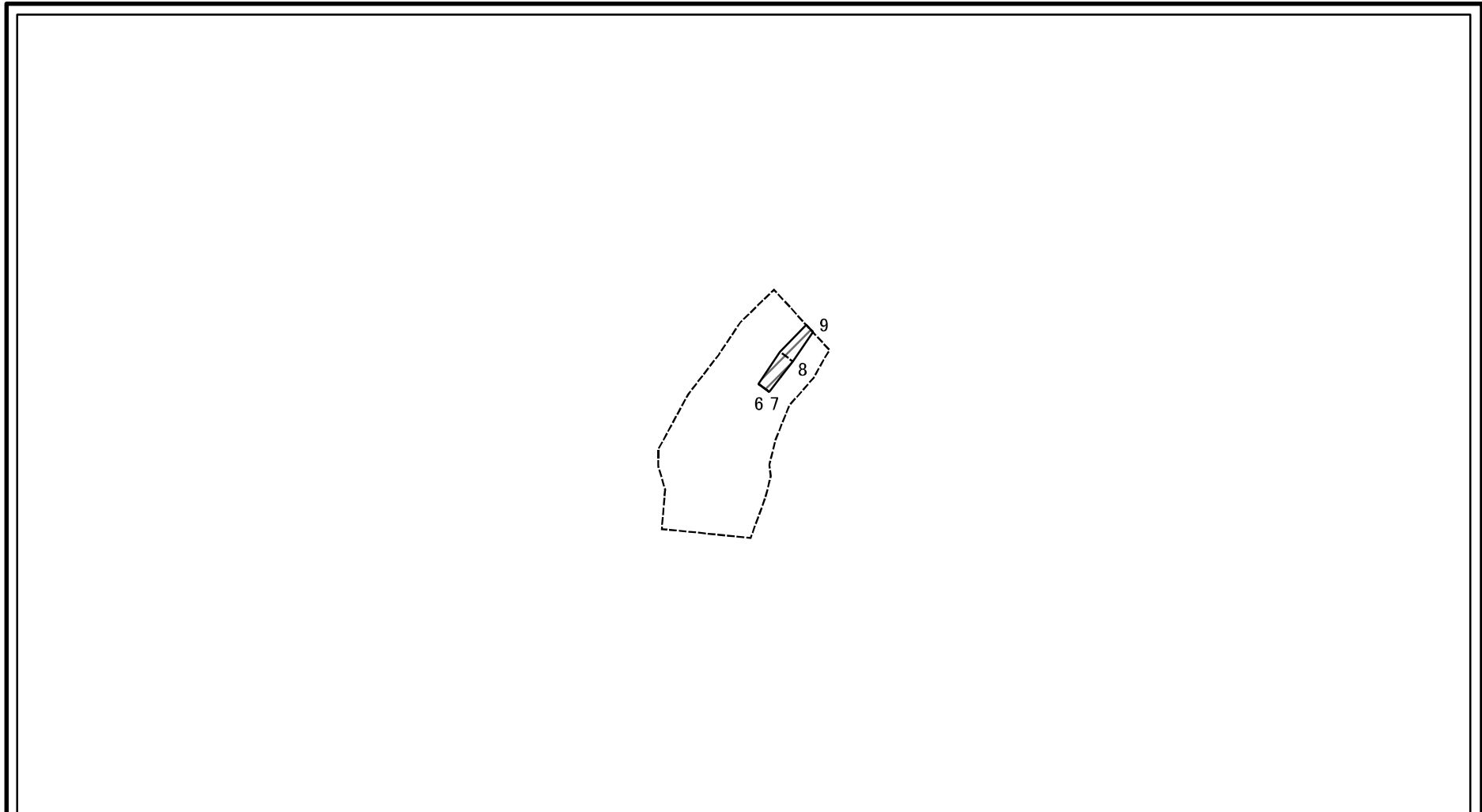
0 25 50 100 m

図中の数字は横断測線番号を示す

<b>土砂災害特別警戒区域の区域区分図</b> (急傾斜地の崩壊に伴う土石等の堆積により 建築物の地上部に作用すると想定される力)	土砂災害防止法施行令第二条の基準に該当する区域		N 縮尺 1:1,600	自然現象の種類	急傾斜地の崩壊	箇所番号	114-H24-00033-2
	土砂災害防止法施行令第三条の基準に該当する区域			告示番号		箇所名	阿久和南2丁目1-2
	それ以外の区域		告示年月日		所在地	横浜市瀬谷区阿久和南二丁目	



# 土砂災害警戒区域等指定図(その2-2)

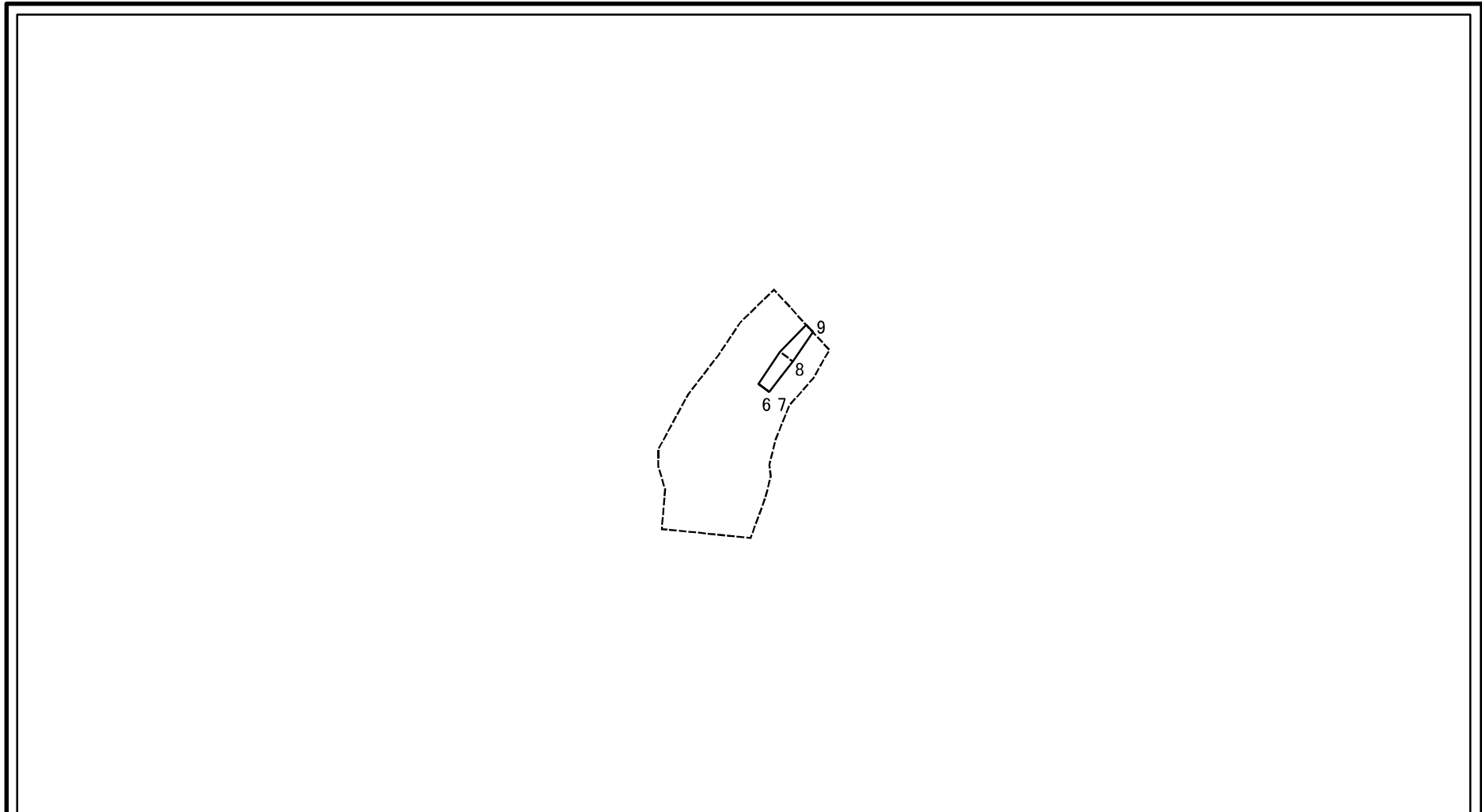


図中の数字は横断測線番号を示す

<b>土砂災害特別警戒区域の区域区分図</b> (急傾斜地の崩壊に伴う土石等の移動により 建築物の地上部に作用すると想定される力)	土砂災害防止法施行令第二条の基準に該当する区域			N 縮尺 1:1,600	自然現象の種類	急傾斜地の崩壊	箇所番号	114-H24-00033-4
	土砂災害防止法施行令第三条の基準に該当する区域	土石等の(移動)高さが1m以下の場合、土石等の移動による力が100kN/mを超える区域			告示番号		箇所名	阿久和南2丁目1-4
		それ以外の区域		告示年月日		所在地	横浜市瀬谷区阿久和南二丁目	



# 土砂災害警戒区域等指定図(その2-3)




0 25 50 100 m

図中の数字は横断測線番号を示す

土砂災害特別警戒区域の区域区分図 (急傾斜地の崩壊に伴う土石等の堆積により 建築物の地上部に作用すると想定される力)	土砂災害防止法施行令第二条の基準に該当する区域			N 縮尺 1:1,600	自然現象 の種類	急傾斜地の崩壊	箇所番号	114-H24-00033-4
	土砂災害防止法 施行令第三条の 基準に該当する 区域	土石等の堆積の高さが3mを超える区域			告示番号		箇所名	阿久和南2丁目1-4
		それ以外の区域		告示年月日		所在地	横浜市瀬谷区阿久和南二丁目	



# 土砂災害警戒区域等指定図(その2-2)

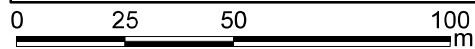



0 25 50 100 m

図中の数字は横断測線番号を示す

土砂災害特別警戒区域の区域区分図 (急傾斜地の崩壊に伴う土石等の移動により 建築物の地上部に作用すると想定される力)	土砂災害防止法施行令第二条の基準に該当する区域		N 縮尺 1:1,600	自然現象の種類	急傾斜地の崩壊	箇所番号	114-H24-00033-5
	土砂災害防止法施行令第三条の基準に該当する区域	土石等の(移動)高さが1m以下の場合、 土石等の移動による力が100kN/mを超える区域		告示番号		箇所名	阿久和南2丁目1-5
		それ以外の区域	告示年月日		所在地	横浜市瀬谷区阿久和南二丁目	

# 土砂災害警戒区域等指定図(その2-3)



図中の数字は横断測線番号を示す

<b>土砂災害特別警戒区域の区域区分図</b> (急傾斜地の崩壊に伴う土石等の堆積により 建築物の地上部に作用すると想定される力)	土砂災害防止法施行令第二条の基準に該当する区域		N 縮尺 1:1,600	自然現象の種類	急傾斜地の崩壊	箇所番号	114-H24-00033-5
	土砂災害防止法施行令第三条の基準に該当する区域			告示番号		箇所名	阿久和南2丁目1-5
	それ以外の区域		告示年月日		所在地	横浜市瀬谷区阿久和南二丁目	

