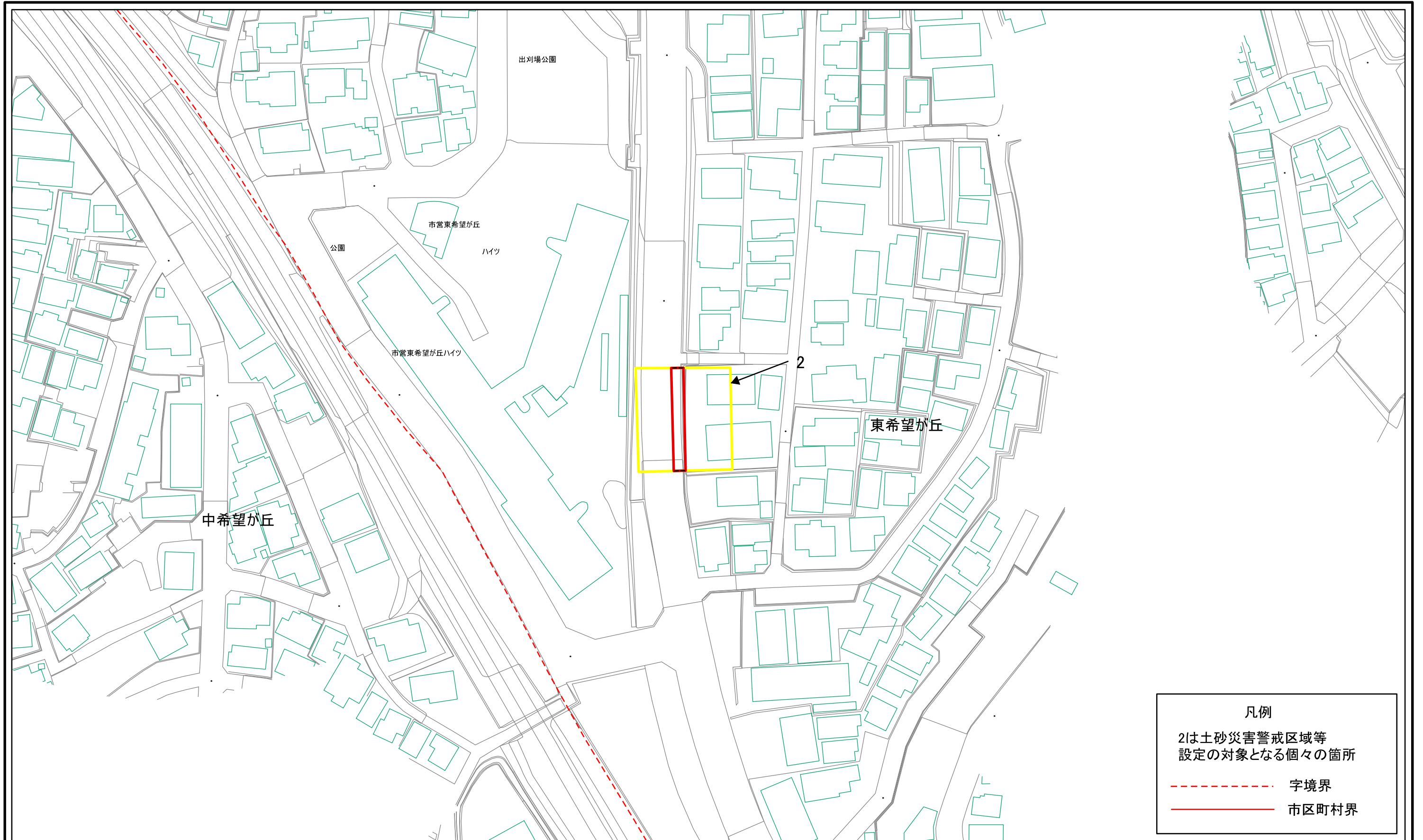


土砂災害警戒区域等指定図(その2-1)



凡例

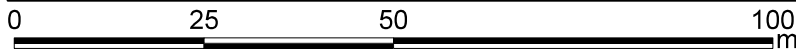
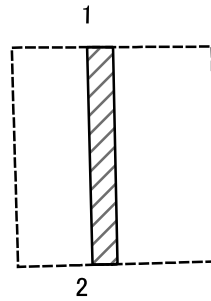
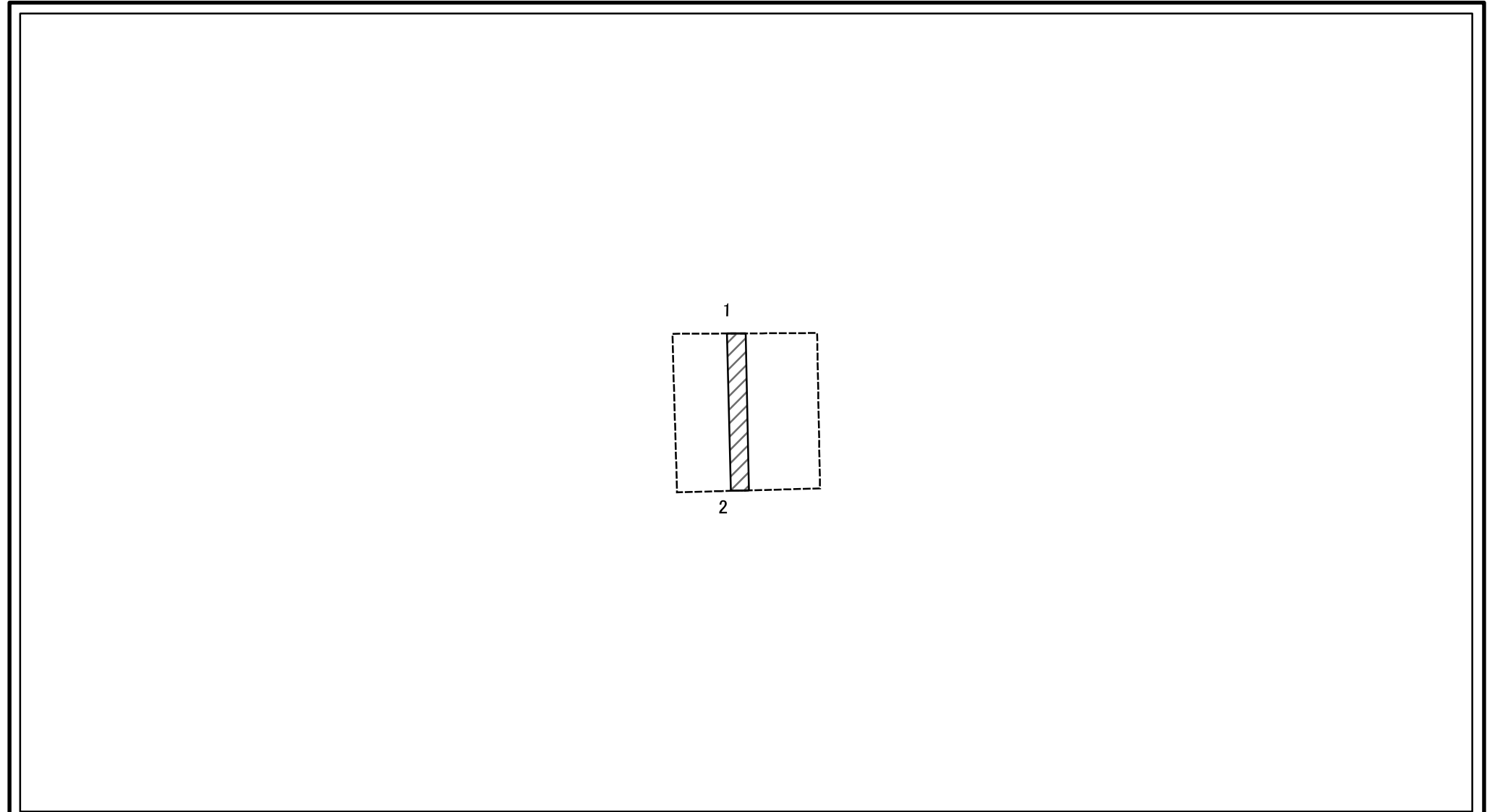
2は土砂災害警戒区域等
設定の対象となる個々の箇所

----- 字境界

———— 市区町村界

土砂災害警戒区域・土砂災害特別警戒区域 区域図	土砂災害防止法施行令第2条の基準に該当する区域		N	自然現象の種類	急傾斜地の崩壊	箇所番号	112-H24-090
	土砂災害防止法施行令第3条の基準に該当する区域			告示番号	神奈川県告示第335号	箇所名	東希望が丘1
	それ以外の区域		縮尺	告示年月日	令和3年5月14日	所在地	横浜市旭区東希望が丘及び中希望が丘
			1:1,000				

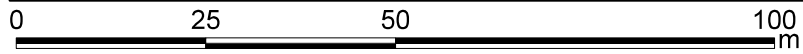
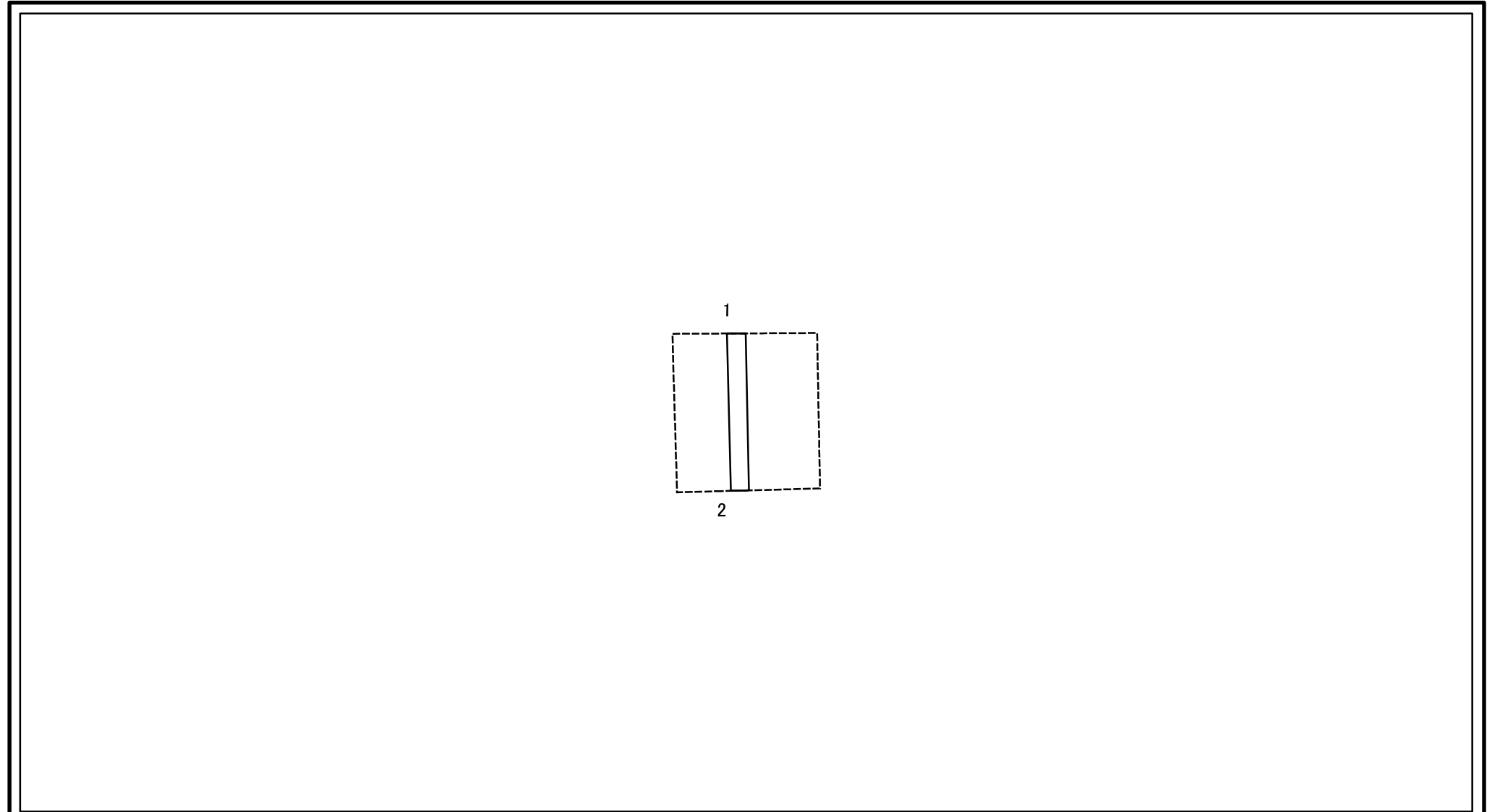
土砂災害警戒区域等指定図(その2-2)



図中の数字は横断測線番号を示す

土砂災害特別警戒区域の区域区分図 (急傾斜地の崩壊に伴う土石等の移動により建築物の地上部に作用すると想定される力)	土砂災害防止法施行令第二条の基準に該当する区域		N 縮尺 1:1,000	自然現象の種類	急傾斜地の崩壊	箇所番号	112-H24-090-2
	土砂災害防止法施行令第三条の基準に該当する区域			告示番号	神奈川県告示第335号	箇所名	東希望が丘1-2
	それ以外の区域			告示年月日	令和3年5月14日	所在地	横浜市旭区東希望が丘及び中希望が丘

土砂災害警戒区域等指定図(その2-3)



図中の数字は横断測線番号を示す

土砂災害特別警戒区域の区域区分図 (急傾斜地の崩壊に伴う土石等の堆積により建築物の地上部に作用すると想定される力)	土砂災害防止法施行令第二条の基準に該当する区域		N 縮尺 1:1,000	自然現象の種類	急傾斜地の崩壊	箇所番号	112-H24-090-2
	土砂災害防止法施行令第三条の基準に該当する区域			告示番号	神奈川県告示第335号	箇所名	東希望が丘1-2
	それ以外の区域			告示年月日	令和3年5月14日	所在地	横浜市旭区東希望が丘及び中希望が丘

