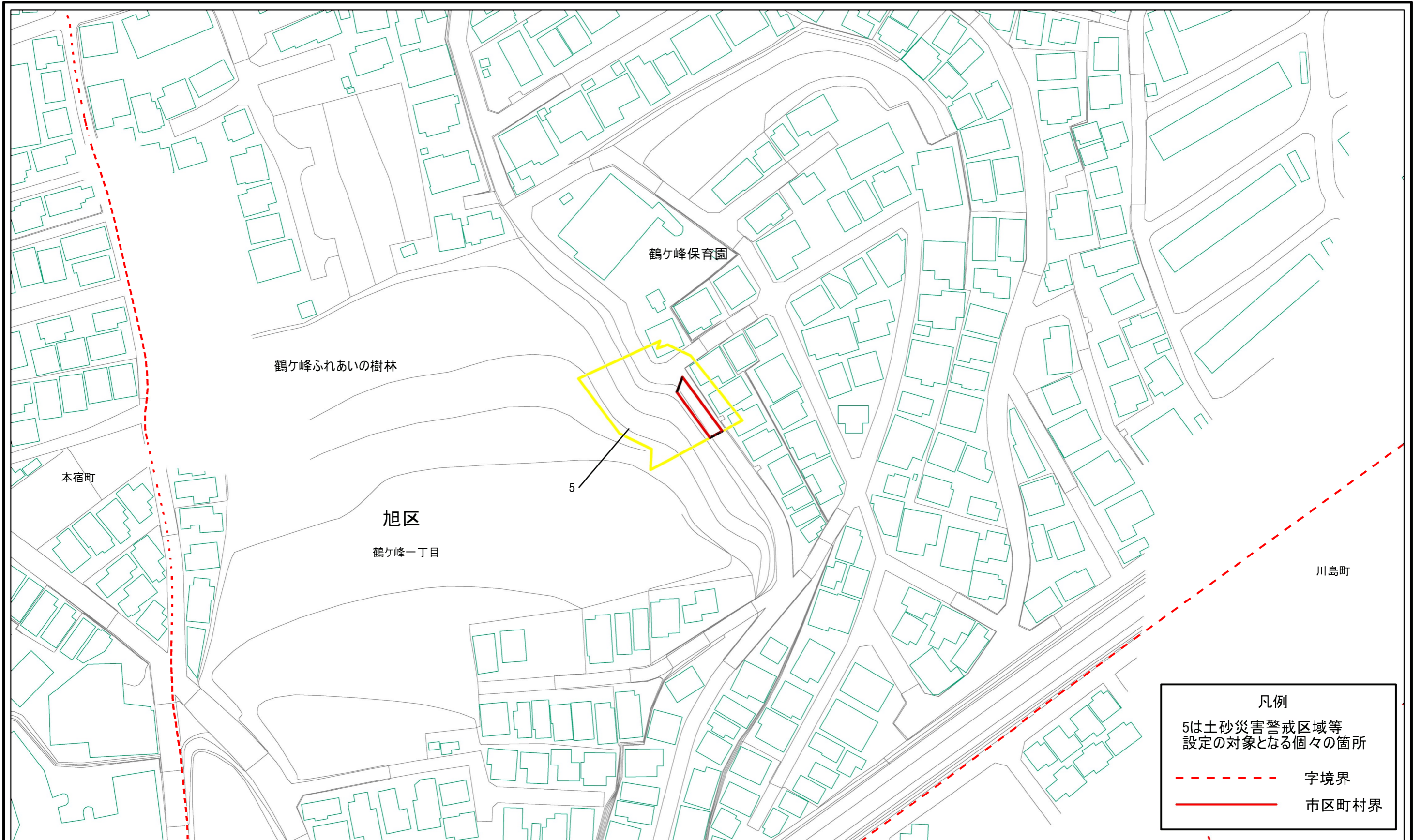


土砂災害警戒区域等指定図(その2-1)



凡例

5は土砂災害警戒区域等
設定の対象となる個々の箇所

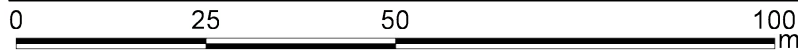
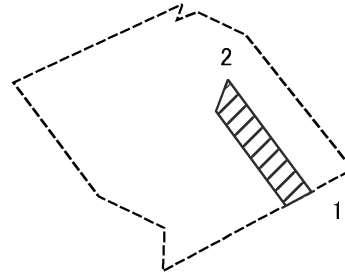
----- 字境界

----- 市区町村界

0 25 50 100
m

土砂災害警戒区域・土砂災害特別警戒区域 区域図	土砂災害防止法施行令第二条の基準に該当する区域		N 縮尺 1:1,000	自然現象の種類	急傾斜地の崩壊	箇所番号	112-H24-054
	土砂災害防止法施行令第三条の基準に該当する区域			告示番号	神奈川県告示第273号	箇所名	鶴ヶ峰1丁目1
	土砂等の(移動)高さが1m以下の場合、土砂等の移動による力が100kN/mを超える区域			告示年月日	令和5年5月23日	所在地	横浜市旭区鶴ヶ峰一丁目及び西川島町
	土砂等の堆積の高さが3mを超える区域						
それ以外の区域							

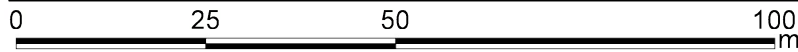
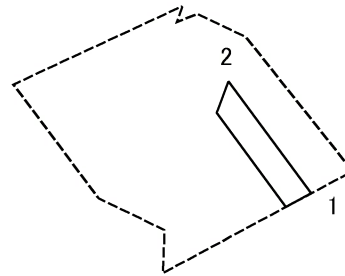
土砂災害警戒区域等指定図(その2-2)



図中の数字は横断測線番号を示す

土砂災害特別警戒区域の区域区分図 (急傾斜地の崩壊に伴う土石等の移動により 建築物の地上部に作用すると想定される力)	土砂災害防止法施行令第二条の基準に該当する区域		N 縮尺 1:1,000	自然現象の種類	急傾斜地の崩壊	斜面番号	112-H24-054-5
	土砂災害防止法施行令第三条の基準に該当する区域			告示番号	神奈川県告示第273号	斜面名	鶴ヶ峰1丁目1-5
	それ以外の区域			告示年月日	令和5年5月23日	所在地	横浜市旭区鶴ヶ峰一丁目

土砂災害警戒区域等指定図(その2-3)



図中の数字は横断測線番号を示す

土砂災害特別警戒区域の区域区分図 (急傾斜地の崩壊に伴う土石等の堆積により 建築物の地上部に作用すると想定される力)	土砂災害防止法施行令第二条の基準に該当する区域			N 縮尺 1:1,000	自然現象 の種類	急傾斜地の崩壊	斜面番号	112-H24-054-5
	土砂災害防止法 施行令第三条の 基準に該当する 区域	土石等の堆積の高さが3mを超える区域			告示番号	神奈川県告示第273号	斜面名	鶴ヶ峰1丁目1-5
		それ以外の区域			告示年月日	令和5年5月23日	所在地	横浜市旭区鶴ヶ峰一丁目

